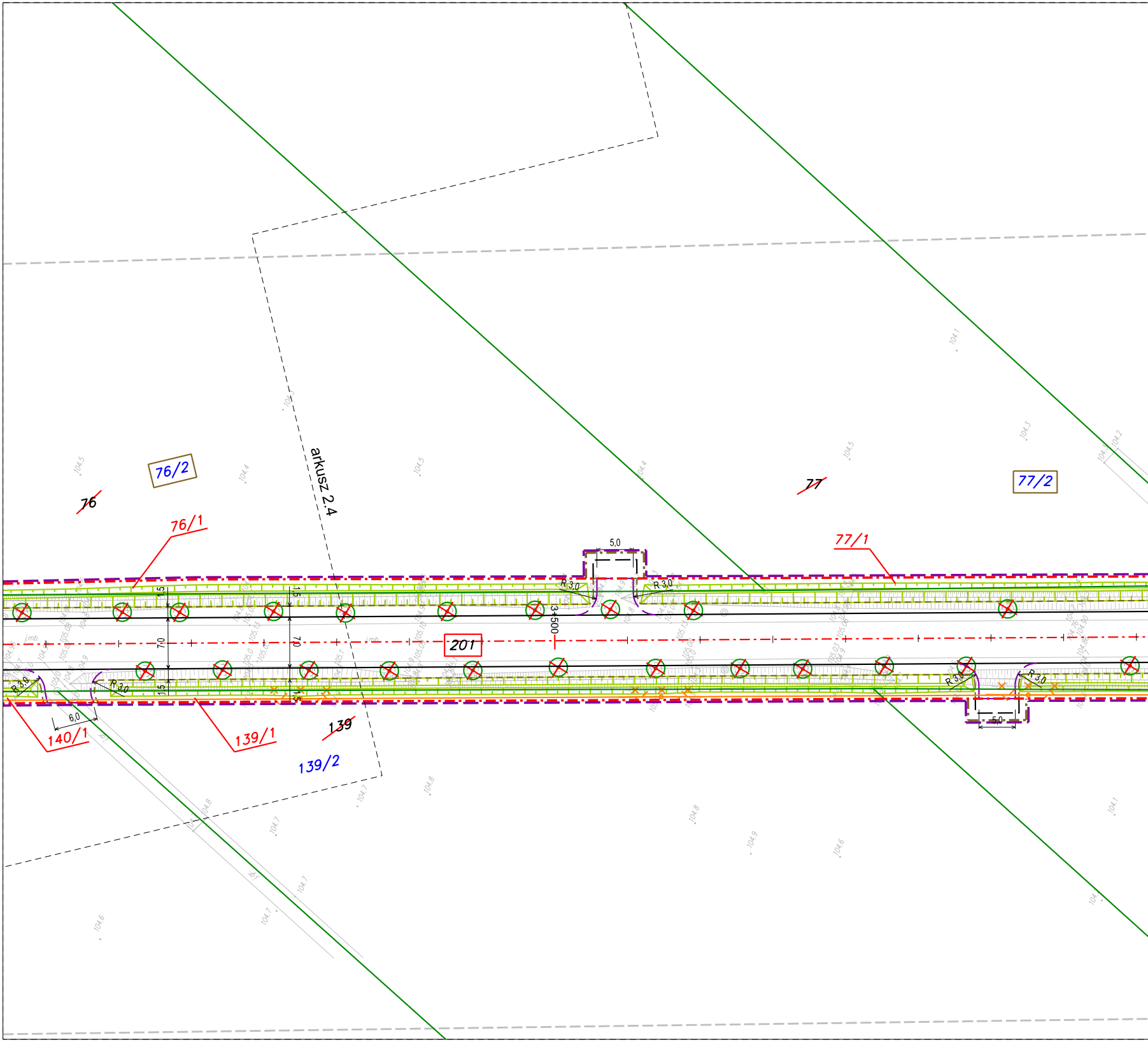

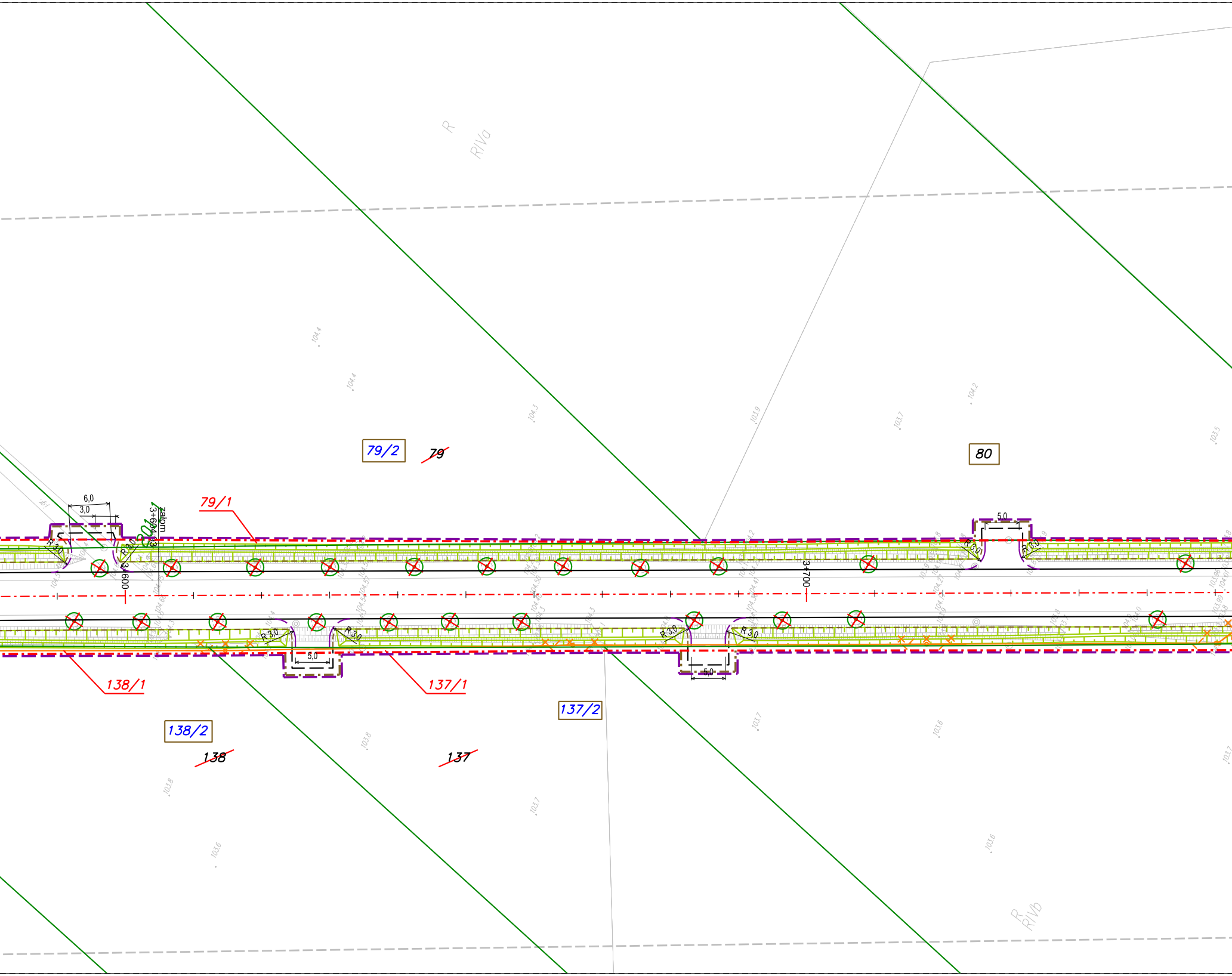

LEGENDA:

linie określające granice terenu niezbędnego dla obiektów budowlanych, w tym:
linie rozgraniczające teren drogi wojewódzkiej
linie rozgraniczające teren drogi powiatowej
linie rozgraniczające teren drogi gminnej
linie określające zakres budowy lub przebudowy zjazdów
linie określające zakres budowy lub przebudowy sieci uzbrojenia terenu
linie określające zakres budowy lub przebudowy innych dróg publicznych
linie określające obowiązek rozbiórki istniejących obiektów budowlanych nieprzewidzianych do użytkowania
istniejące granice działek

59/7	numery działek po podziale przewidzianych pod drogę wojewódzką
51/2	numery działek po podziale przewidzianych pod drogę powiatową
135/1	numery działek po podziale przewidzianych pod drogę gminną
59/8	numery działek po podziale pozostających u dotychczasowego właściciela
59/3	istniejące numery działek
~~59/3~~	działki ulegające podziałom
232	działki będące własnością Województwa Wielkopolskiego
100	działki do przejęcia w całości
59/5 187/2	działki, na których ustala się obowiązek budowy lub przebudowy sieci uzbrojenia terenu
19	działki, na których ustala się obowiązek budowy lub przebudowy innych dróg publicznych
177/3 179/8	działki, na których ustala się obowiązek budowy lub przebudowy zjazdów
179/8	działki, na których ustala się obowiązek rozbiórki istniejących obiektów budowlanych nieprzewidzianych do użytkowania

branża drogowa:

krawędź jezdni
opornik
krawężnik
krawężnik obniżony
obrzeże
krawężnik trapezowy
ściek z kostki betonowej
krawędź zjazdu z betonu asfaltowego
krawędź pobocza
oś drogi
miejsce przeznaczone pod wiatę przystankową
przepust
ściek
skarpy
umocnienie skarp i dna rowu kostką kamienną 9/11

branża sieci gazownicze:

× rozbióka
projektowany gaziociąg
projektowana rura osłonowa

branża zieleń:

istniejące drzewa
istniejące grupy drzew
istniejące krzewy
istniejące lasy

branża sanitarna:

projektowana studnia kanalizacji deszczowej
projektowany wylot do rowu lub cieku
projektowana kanalizacja deszczowa
ogrodzenie dla płazów wg DoUŚ
× rozbiórka

branża teletechniczna:

proj. sieć telekomunikacyjna napowietrzna
proj. sieć telekomunikacyjna kablowa

branża energetyczna:

projektowana linia elektroenergetyczna napowietrzna nn 0,4kV
Projektowany kabel elektroenergetyczny nn 0,4kV
Projektowana rura ochronna
× rozbiórka

× zieleń przeznaczona do wycinki
projektowane drzewa
projektowane krzewy
istniejące lasy do wycinki
istniejące ogrodzenie wymagające regulacji wysokościowej
× × rozbiórka
wpust
projektowany wodociąg
proj. hydrant nadziemny
proj. rura osłonowa
proj. rura ochronna
□ projektowana studnia kablowa
× rozbiórka
○ proj. słup teletechniczny
proj. złącze kablowo-pomiarowe/ proj. szafa oświetleniowa
projektowany słup elektroenergetyczny
projektowany słup doświetlający przejście dla pieszych
istniejąca oprawa w nowej lokalizacji

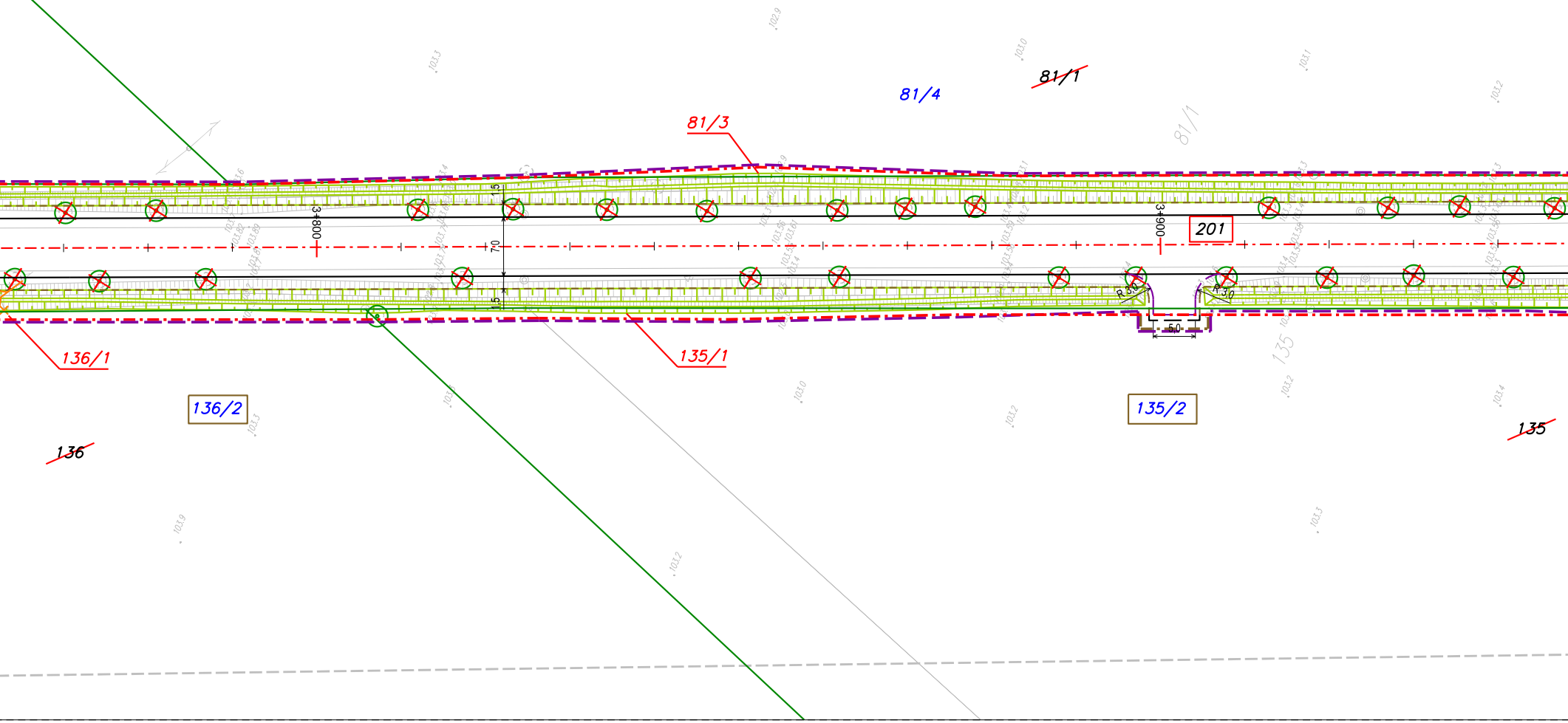

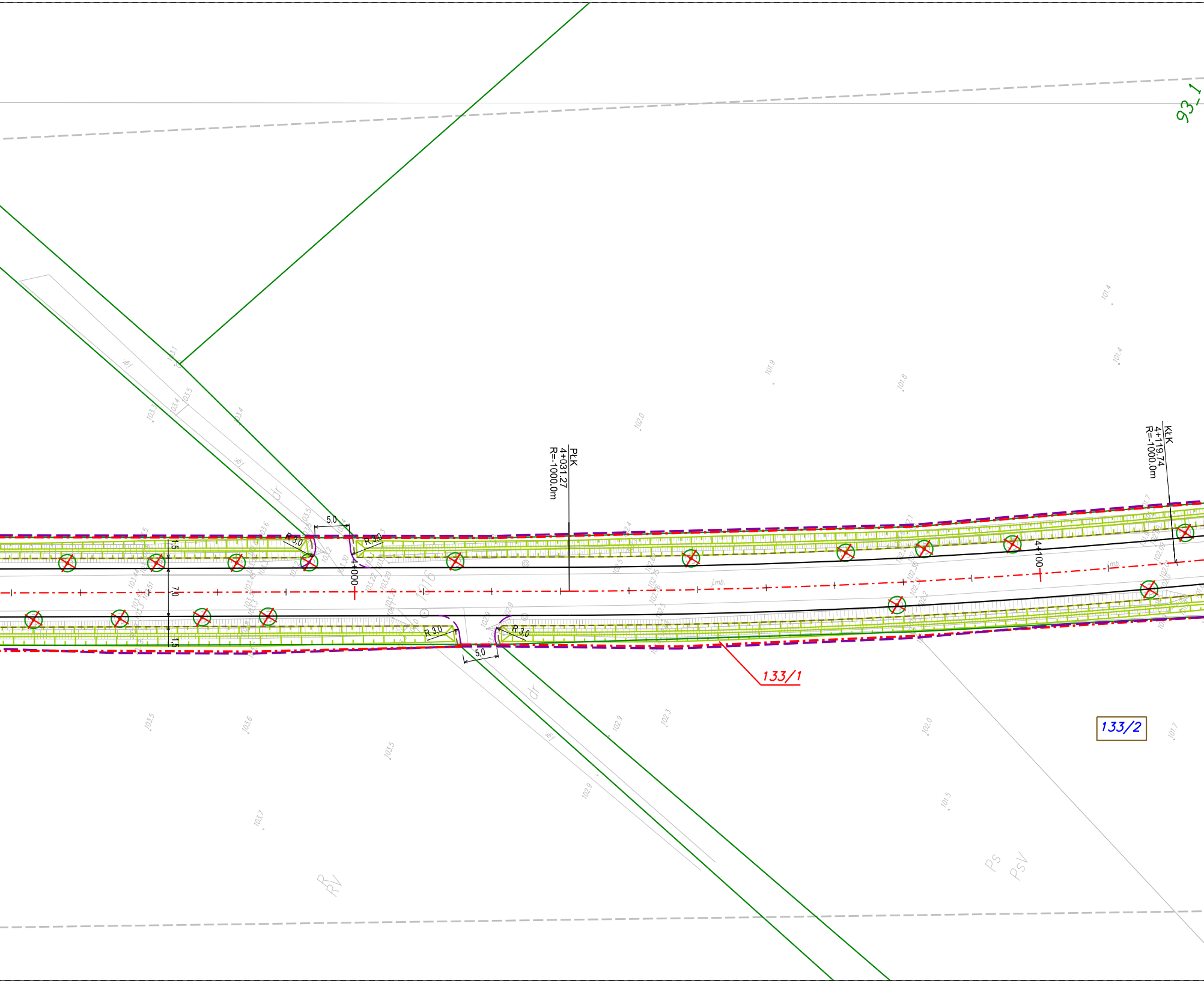

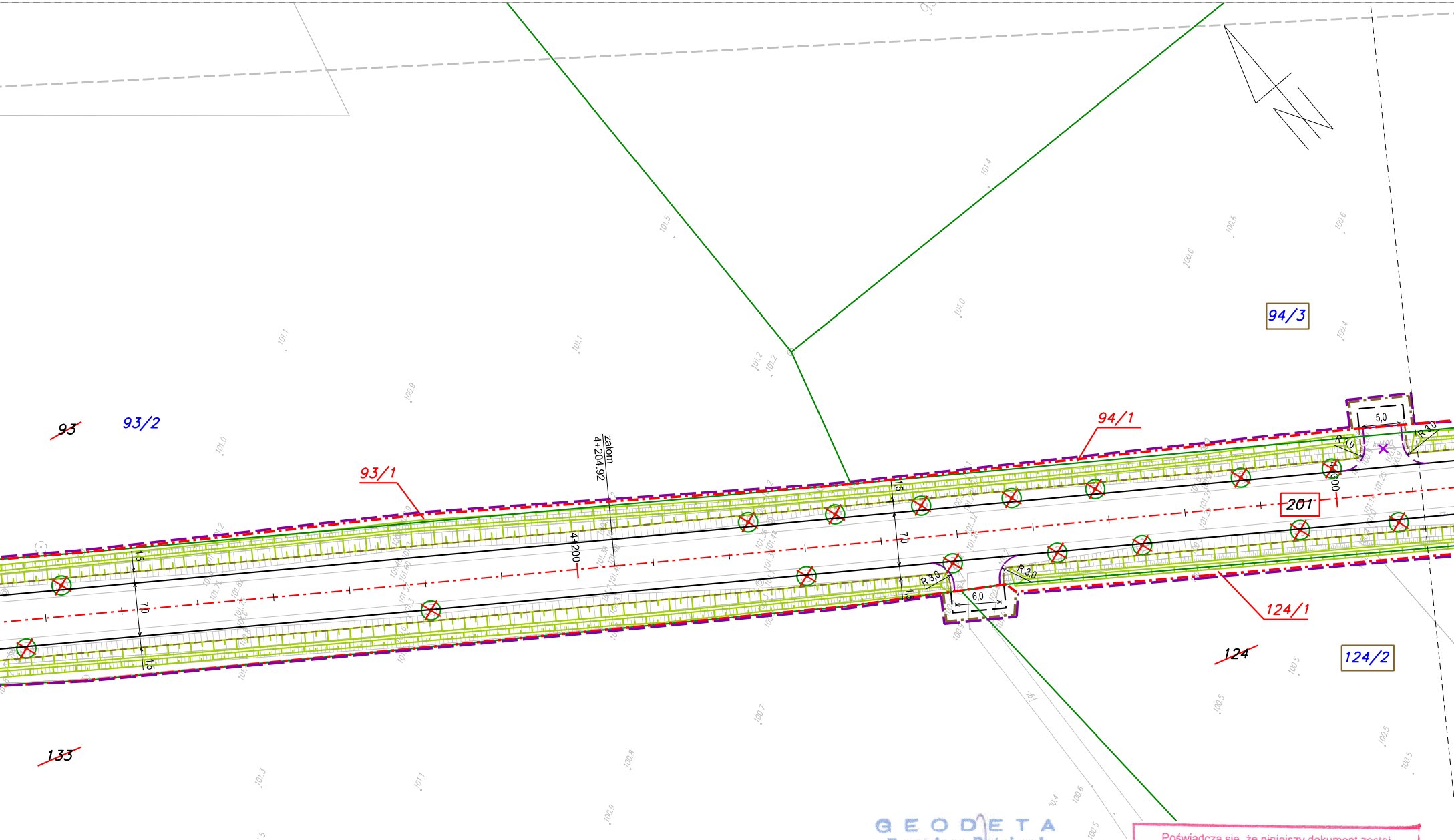

MAPA DO CELÓW PROJEKTOWYCH

SKALA 1:500

Sekcje mapy: 6.196.13.22.3.3; 6.196.13.22.3.1; 6.196.13.22.1.3; 6.196.13.22.1.1; 6.196.13.17.3.3
1) Województwo: wielkopolskie
Powiat: złotowski
Jednostka ewidencyjna :303103_5 Krajenka- Obszar Wiejski
Obręb ewidencyjny : 0065 Obręb Wiejski Krajenka dz. 1315, 0081 Czajcze-Leśnik dz. 192/2, 201, 202, 0082 Śmiardowo Krajeńskie dz. 710, 0083 Podróżna dz. 142, 0085 Krajenka dz. 232
2) Oznaczenie kancelaryjne zgłoszenia pracy geodezyjnej: GN-OD.6641.1026.2018
3) Nazwa układu współrzędnych prostokątnych płaskich: 2000/18; wysokości Kronsztadt 86
4) Oznaczenie obszaru, który był przedmiotem aktualizacji : ---------------------------------
5) Służebności gruntowe mające wpływ na zagospodarowanie gruntów zlokalizowanych w granicach inwestycji: nie sprawdzono
6) Kontur użytku gruntowego, który nie jest ujawniony w bazie danych ewidencji gruntów i budynków: brak
Uwagi: Nie wyklucza się istnienia w terenie innych nie wykazanych na niniejszej mapie urządzeń podziemnych, które nie były zgłoszone do inwentaryzacji.

G E O D E T A
Eugeniusz Rutajczyk
zaśw. GUGiK 4775
ul. Szkolna 4/12, tel. (056) 691 00 41
86-200 Chełmno

GEO-CAD

GEO-CAD Adrian Banasz
ul. Wapienna 6/8
87-100 Toruń
tel. 668 413 088
NIP 8751531110
REGON 34106983?

Poświadcza się, że niniejszy dokument został opracowany w wyniku prac geodezyjnych i kartograficznych, których rezultaty zawiera operat techniczny wpisany do ewidencji materiałów państwowego zasobu geodezyjnego i kartograficznego

STAROSTA ZŁOTOWSKI

P.3031.2019.109
(Identyfikator ewidencyjny materiału zasobu - operatu technicznego)

2019-01-22
(Data wpisania operatu technicznego do ewidencji materiałów zasobu)

Z up. STAROSTY
mgr inż. Pi[illegible] Lenartowicz
GEODETA POWIATOWY
(Imię, nazwisko i podpis osoby reprezentującej organ)

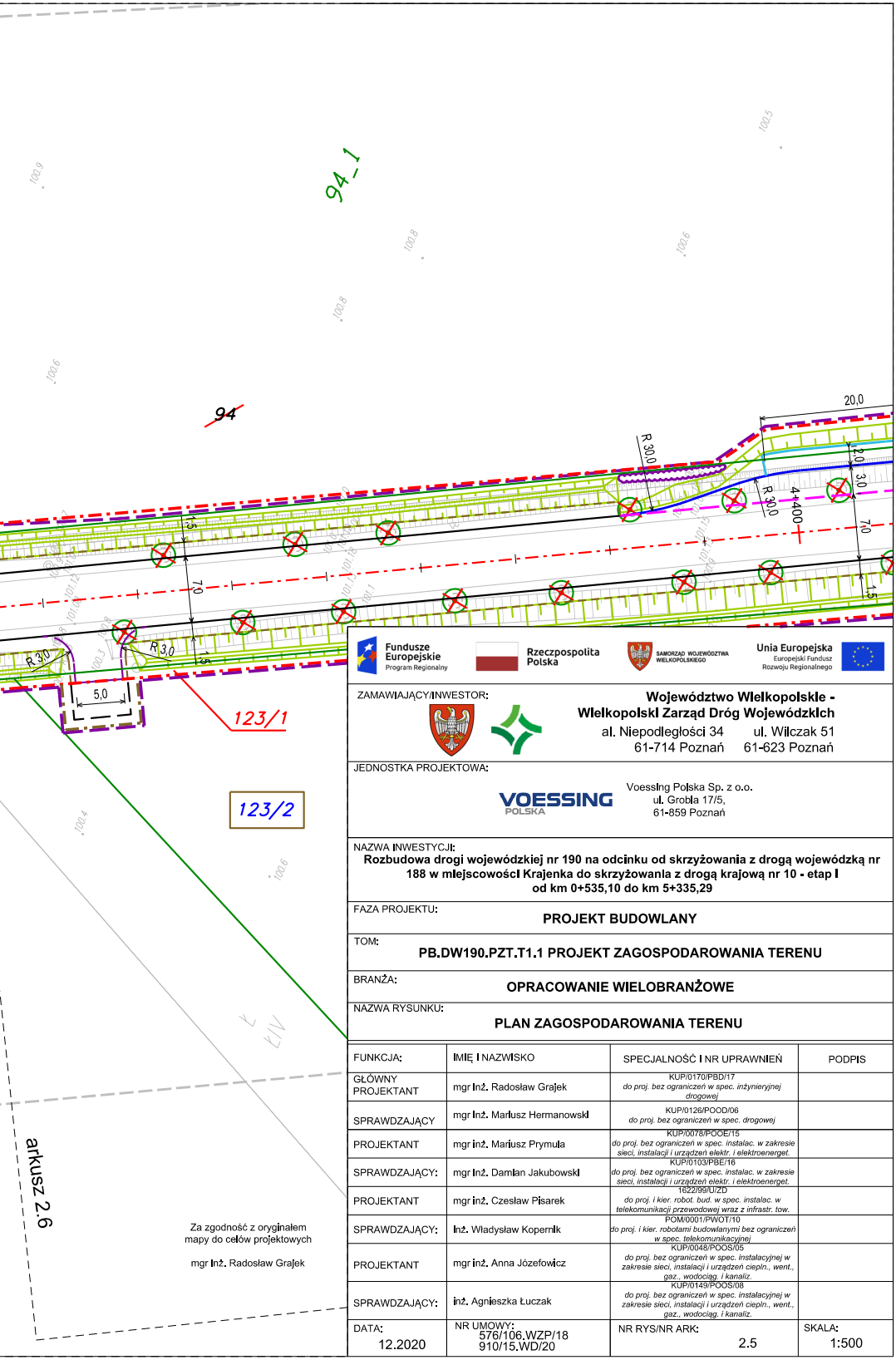

Za zgodność z oryginałem
mapy do celów projektowych

mgr inż. Radosław Grajek

Fundusze Europejskie Program Regionalny | Rzeczpospolita Polska | Samorząd Województwa Wielkopolskiego | Unia Europejska Europejski Fundusz Rozwoju Regionalnego

ZAMAWIAJĄCY/INWESTOR:

Województwo Wielkopolskie -
Wielkopolski Zarząd Dróg Wojewódzkich
al. Niepodległości 34 | ul. Wilczak 51
61-714 Poznań | 61-623 Poznań

JEDNOSTKA PROJEKTOWA:

VOESSING POLSKA

Voessing Polska Sp. z o.o.
ul. Grobla 17/5,
61-859 Poznań

NAZWA INWESTYCJI:

Rozbudowa drogi wojewódzkiej nr 190 na odcinku od skrzyżowania z drogą wojewódzką nr 188 w miejscowości Krajenka do skrzyżowania z drogą krajową nr 10 - etap I od km 0+535,10 do km 5+335,29

FAZA PROJEKTU:

PROJEKT BUDOWLANY

TOM:

PB.DW190.PZT.T1.1 PROJEKT ZAGOSPODAROWANIA TERENU

BRANŻA:

OPRACOWANIE WIELOBRANŻOWE

NAZWA RYSUNKU:

PLAN ZAGOSPODAROWANIA TERENU

FUNKCJA:	IMIĘ I NAZWISKO	SPECJALNOŚĆ I NR UPRAWNIEŃ	PODPIS
GŁÓWNY PROJEKTANT	mgr inż. Radosław Grajek	KUP/0170/PBD/17 *do proj. bez ograniczeń w spec. inżynieryjnej drogowej*	
SPRAWDZAJĄCY	mgr inż. Mariusz Hermanowski	KUP/0126/POOD/06 *do proj. bez ograniczeń w spec. drogowej*	
PROJEKTANT	mgr inż. Mariusz Prymula	KUP/0078/POOE/15 *do proj. bez ograniczeń w spec. instalac. w zakresie sieci, instalacji i urządzeń elektr. i elektroenerget.*	
SPRAWDZAJĄCY:	mgr inż. Damian Jakubowski	KUP/0103/PBE/16 *do proj. bez ograniczeń w spec. instalac. w zakresie sieci, instalacji i urządzeń elektr. i elektroenerget.*	
PROJEKTANT	mgr inż. Czesław Pisarek	1622/99/U/ZD *do proj. i kier. robot. bud. w spec. instalac. w telekomunikacji przewodowej wraz z infrastr. tow.*	
SPRAWDZAJĄCY:	inż. Władysław Kopernik	POM/0001/PWOT/10 *do proj. i kier. robotami budowlanymi bez ograniczeń w spec. telekomunikacyjnej*	
PROJEKTANT	mgr inż. Anna Józefowicz	KUP/0048/POOS/05 *do proj. bez ograniczeń w spec. instalacyjnej w zakresie sieci, instalacji i urządzeń ciepln., went., gaz., wodociąg. i kanaliz.*	
SPRAWDZAJĄCY:	inż. Agnieszka Łuczak	KUP/0149/POOS/08 *do proj. bez ograniczeń w spec. instalacyjnej w zakresie sieci, instalacji i urządzeń ciepln., went., gaz., wodociąg. i kanaliz.*	
DATA: 12.2020	NR UMOWY: 576/106.WZP/18 910/15.WD/20	NR RYS/NR ARK: 2.5	SKALA: 1:500