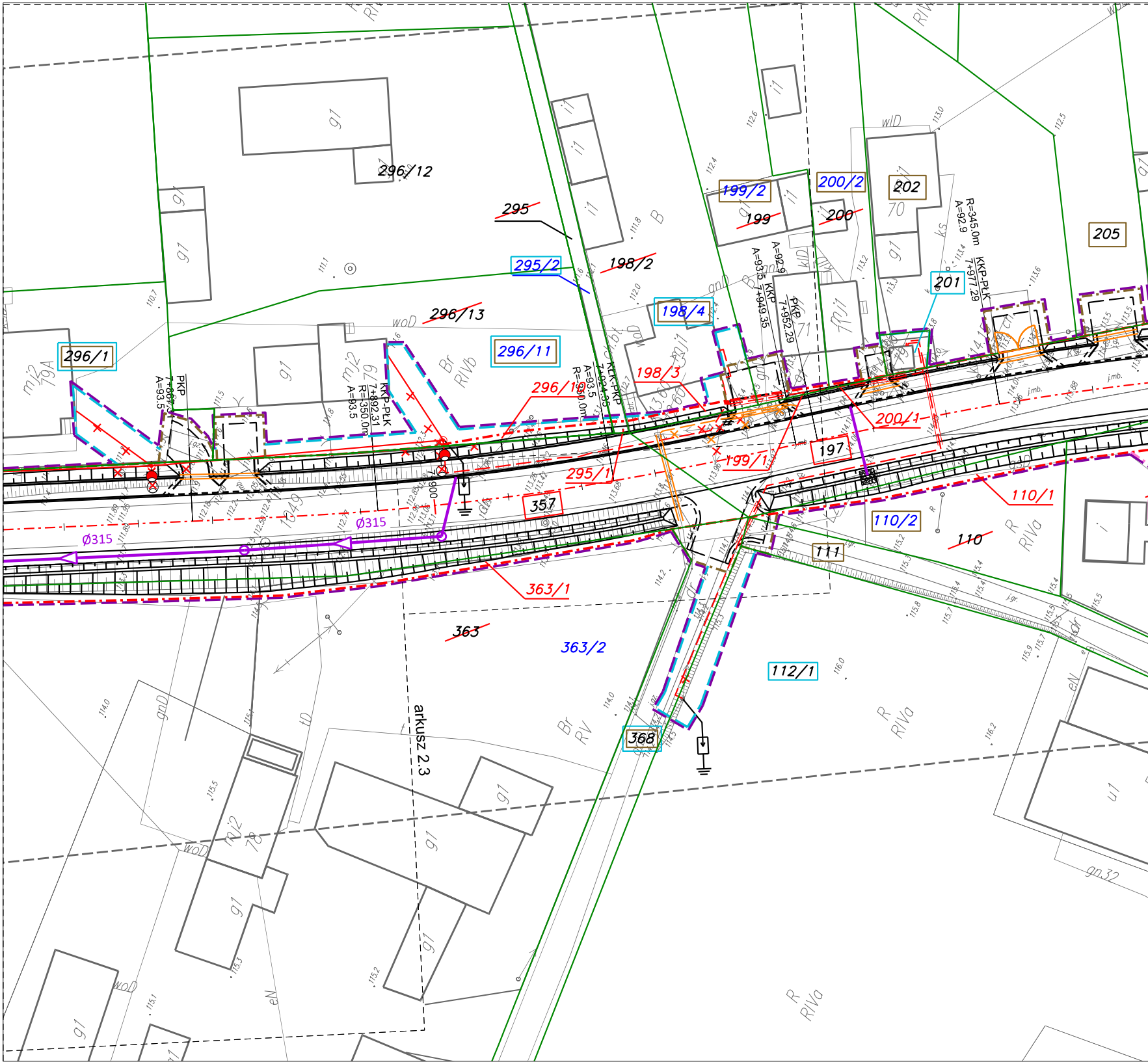
296/12
295
295/2
198/2
199/2
199
200/2
200
202
205
201
198/4
296/13
296/11
296/1
198/3
296/10
200/1
197
199/1
295/1
357
110/1
110/2
110
111
363/1
363
363/2
112/1
368
Ø315
Ø315
arkusz 2.3
R=345.0m
A=92.9
KKP-PŁK
7+977.29
KKP
7+949.35
A=93.5
A=92.9
PKP
7+952.29
KKP-PKP
7+924.35
A=93.5
R=350.0m
KKP-PŁK
7+892.31
R=350.0m
A=93.5
PKP
7+867
A=93.5
g1
i1
mi2
mj1
Br
RVb
Br
RV
R
RIVa
woD
gnD
wlD
B
eN
u1
gn32
j.mb.

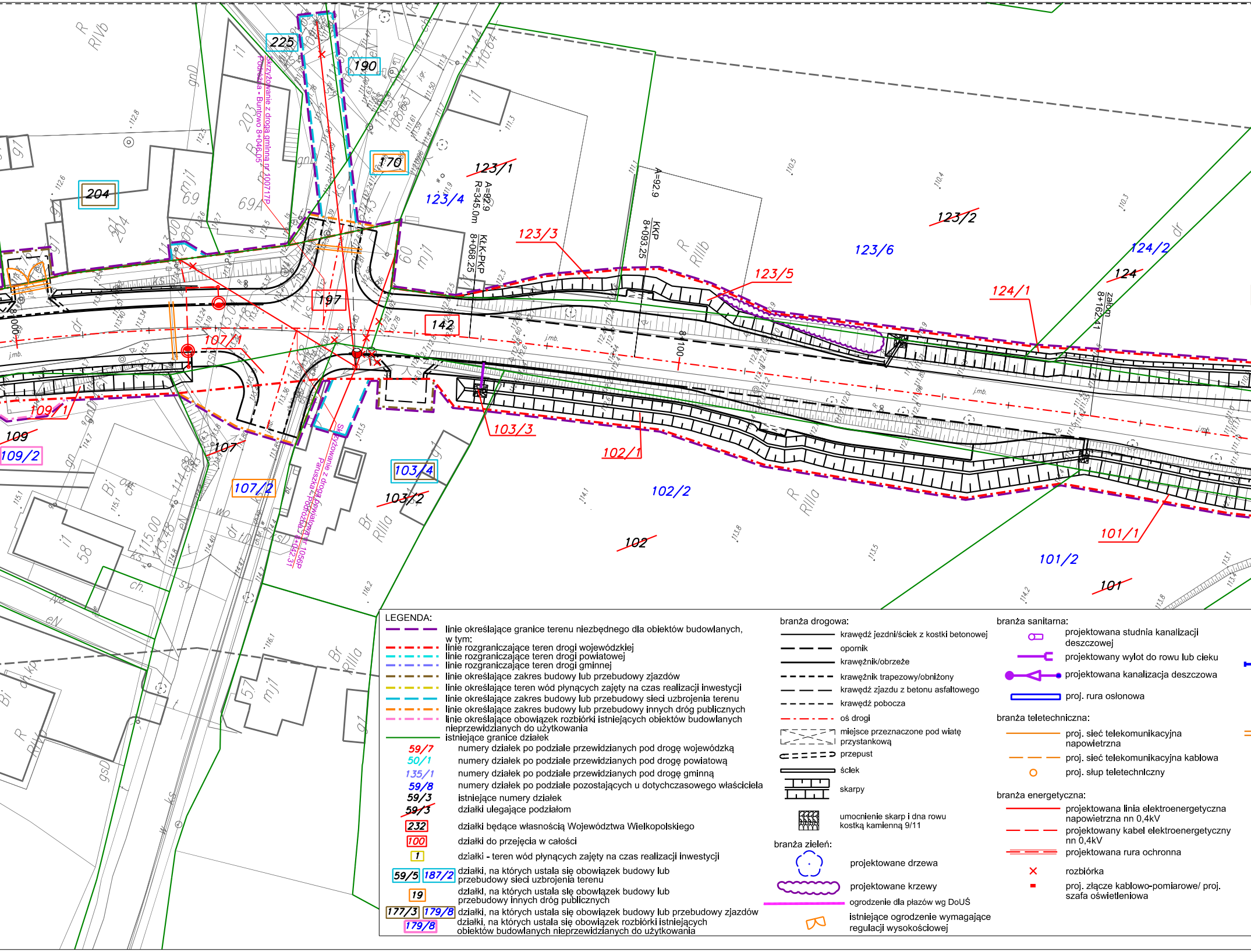
225
190
170
204
197
142
~~123/1~~
123/4
123/3
~~123/2~~
123/6
123/5
124/2
~~124~~
124/1
107/1
109/1
~~109~~
109/2
~~107~~
107/2
103/3
103/4
~~103/2~~
102/1
102/2
~~102~~
101/1
101/2
~~101~~
A=92,9
R=345,0m
KLK-PKP
8+068,25
KKP
8+093,25
8+100
załom
8+162,41
skrzyżowanie z drogą gminną nr 100717P
Podrusza - Buntowo 8+046,05
skrzyżowanie z drogą powiatową nr 1056P
Paruszka - Podruszka 8+042,37
R RIVb
R RIIIb
R RIIIa
Br RIIIa
Bi
mj1
dr
j.mb.

LEGENDA:

linie określające granice terenu niezbędnego dla obiektów budowlanych, w tym:
linie rozgraniczające teren drogi wojewódzkiej
linie rozgraniczające teren drogi powiatowej
linie rozgraniczające teren drogi gminnej
linie określające zakres budowy lub przebudowy zjazdów
linie określające teren wód płynących zajęty na czas realizacji inwestycji
linie określające zakres budowy lub przebudowy sieci uzbrojenia terenu
linie określające zakres budowy lub przebudowy innych dróg publicznych
linie określające obowiązek rozbiórki istniejących obiektów budowlanych nieprzewidzianych do użytkowania
istniejące granice działek

59/7 numery działek po podziale przewidzianych pod drogę wojewódzką
50/1 numery działek po podziale przewidzianych pod drogę powiatową
135/1 numery działek po podziale przewidzianych pod drogę gminną
59/8 numery działek po podziale pozostających u dotychczasowego właściciela
59/3 istniejące numery działek
~~59/3~~ działki ulegające podziałom
232 działki będące własnością Województwa Wielkopolskiego
100 działki do przejęcia w całości
1 działki - teren wód płynących zajęty na czas realizacji inwestycji
59/5 187/2 działki, na których ustala się obowiązek budowy lub przebudowy sieci uzbrojenia terenu
19 działki, na których ustala się obowiązek budowy lub przebudowy innych dróg publicznych
177/3 179/8 działki, na których ustala się obowiązek budowy lub przebudowy zjazdów
179/8 działki, na których ustala się obowiązek rozbiórki istniejących obiektów budowlanych nieprzewidzianych do użytkowania

branża drogowa:

krawędź jezdni/ściek z kostki betonowej
opornik
krawężnik/obrzeże
krawężnik trapezowy/obniżony
krawędź zjazdu z betonu asfaltowego
krawędź pobocza
oś drogi
miejsce przeznaczone pod wiatę przystankową
przepust
ściek
skarpy
umocnienie skarp i dna rowu kostką kamienną 9/11

branża zieleń:

projektowane drzewa
projektowane krzewy
ogrodzenie dla płazów wg DoUŚ
istniejące ogrodzenie wymagające regulacji wysokościowej

branża sanitarna:

projektowana studnia kanalizacji deszczowej
projektowany wylot do rowu lub cieku
projektowana kanalizacja deszczowa
proj. rura osłonowa

branża teletechniczna:

proj. sieć telekomunikacyjna napowietrzna
proj. sieć telekomunikacyjna kablowa
proj. słup teletechniczny

branża energetyczna:

projektowana linia elektroenergetyczna napowietrzna nn 0,4kV
projektowany kabel elektroenergetyczny nn 0,4kV
projektowana rura ochronna
rozbiórka
proj. złącze kablowo-pomiarowe/ proj. szafa oświetleniowa

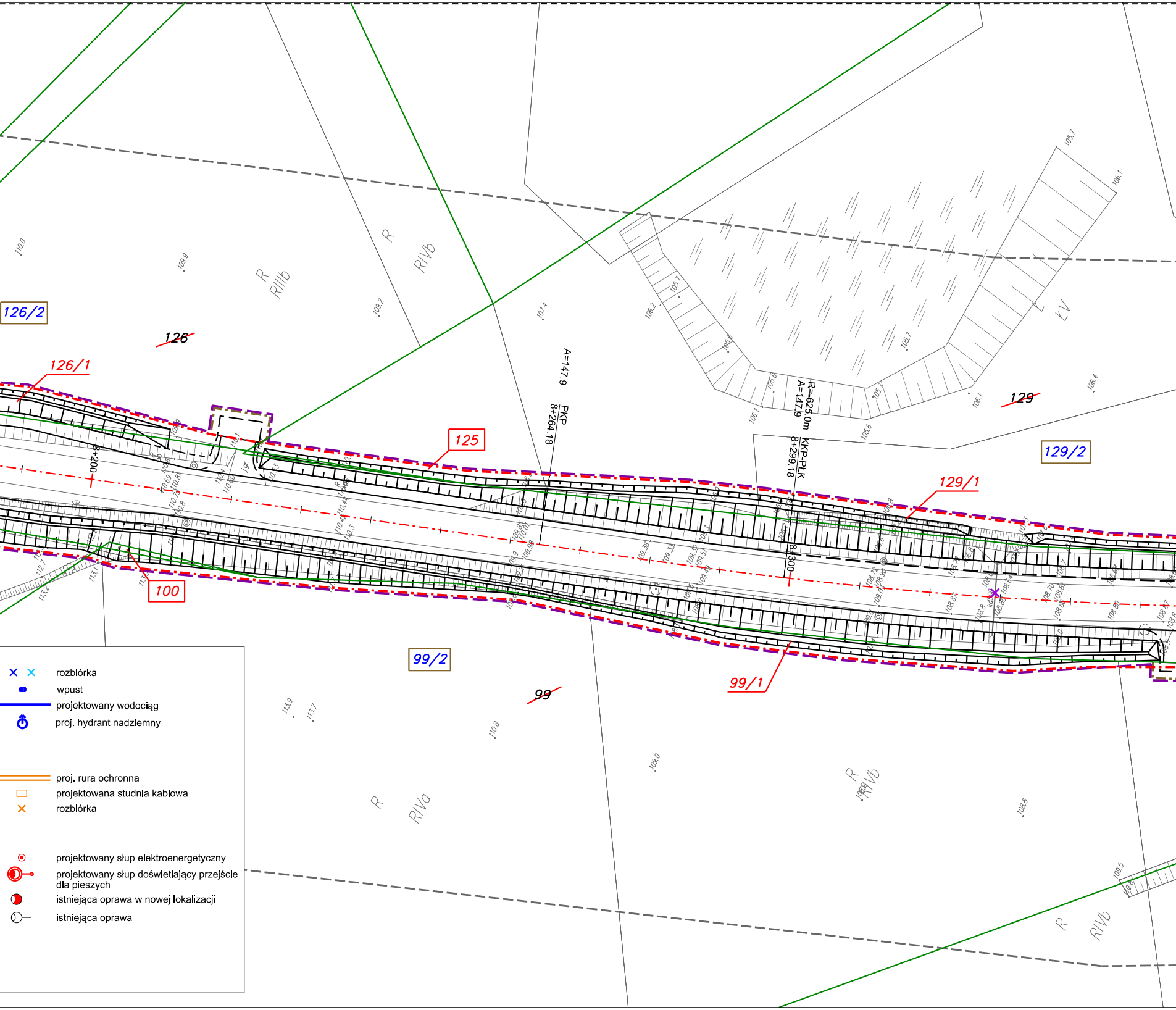
126/2
126
126/1
R
RIIIb
R
RIVb
125
100
A=147.9
PKP
8+264.18
8+200
R=625.0m
A=147.9
KKP-PLK
8+299.18
8+300
ŁV
129
129/2
129/1
99/2
99
99/1
R
RIVa
R
RIVb
R
RIVb
110.0
109.9
109.2
107.4
106.2
105.7
105.6
105.7
106.1
105.7
106.1
106.4
105.6
113.9
113.7
110.8
109.0
108.6
109.5

✕ ✕ rozbiórka

wpust

projektowany wodociąg

proj. hydrant nadziemny

proj. rura ochronna

☐ projektowana studnia kablowa

✕ rozbiórka

projektowany słup elektroenergetyczny

projektowany słup doświetlający przejście dla pieszych

istniejąca oprawa w nowej lokalizacji

istniejąca oprawa

MAPA DO CELÓW PROJEKTOWYCH

SKALA 1:500

Sekcje mapy: 6.196.13.22.3.3; 6.196.13.22.3.1; 6.196.13.22.1.3; 6.196.13.22.1.1; 6.196.13.17.3.3

1) Województwo: wielkopolskie
Powiat: złotowski
Jednostka ewidencyjna :303103_5 Krajenka- Obszar Wiejski
Obręb ewidencyjny : 0065 Obręb Wiejski Krajenka dz. 1315, 0081 Czajcze-Leśnik dz. 192/2, 201, 202, 0082 Śmiardowo Krajeńskie dz. 710, 0083 Podróżna dz. 142, 0085 Krajenka dz. 232
2) Oznaczenie kancelaryjne zgłoszenia pracy geodezyjnej: GN-OD.6641.1026.2018
3) Nazwa układu współrzędnych prostokątnych płaskich: 2000/18; wysokości Kronsztadt 86
4) Oznaczenie obszaru, który był przedmiotem aktualizacji : --------------------------------
5) Służebności gruntowe mające wpływ na zagospodarowanie gruntów zlokalizowanych w granicach inwestycji: nie sprawdzono
6) Kontur użytku gruntowego, który nie jest ujawniony w bazie danych ewidencji gruntów i budynków: brak

Uwagi: Nie wyklucza się istnienia w terenie innych nie wykazanych na niniejszej mapie urządzeń podziemnych, które nie były zgłoszone do inwentaryzacji.

GEODETA
Eugeniusz Ratajczyk
upr. zaw. GUGiK 4775
ul. Szkolna 4/12, tel. (056) 691 00 41
86-200 Chełmno

GEO-CAD

GEO-CAD Adrian Banasz
ul. Wapienna 6/8
87-100 Toruń
tel. 668 413 088
NIP 8751531110
REGON 341069832

Poświadcza się, że niniejszy dokument został opracowany w wyniku prac geodezyjnych i kartograficznych, których rezultaty zawiera operat techniczny wpisany do ewidencji materiałów państwowego zasobu geodezyjnego i kartograficznego

STAROSTA ZŁOTOWSKI

P.3031.2019.109
(Identyfikator ewidencyjny materiału zasobu - operatu technicznego)

2019-01-22
(Data wpisania operatu technicznego do ewidencji materiałów zasobu)

Z up. STAROSTY
mgr inż. Piotr Lenartowicz
GEODETA POWIATOWY
(Imię, nazwisko i podpis osoby reprezentującej organ)

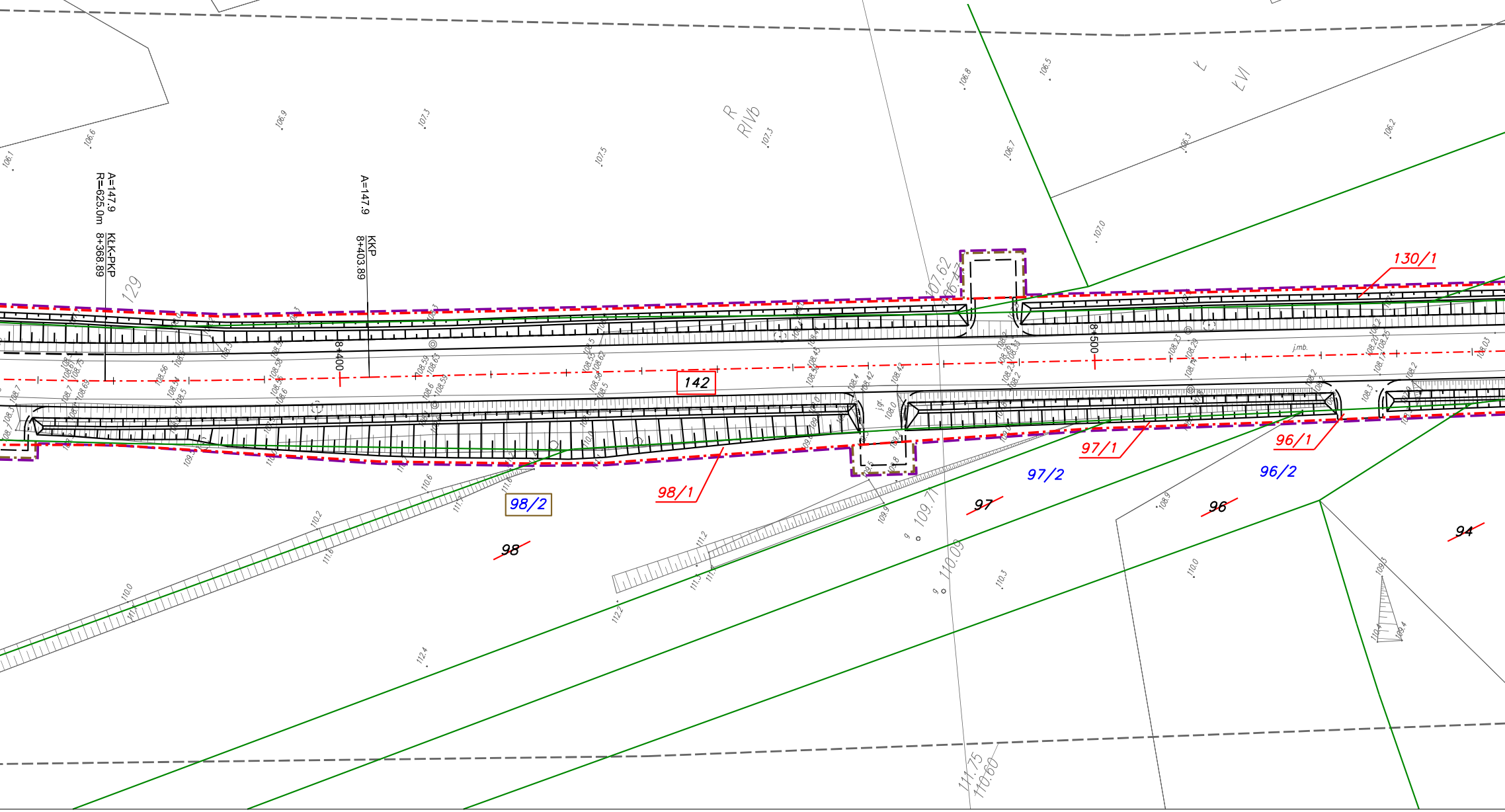

R
RIVb
Ł
ŁVI
A=147.9
R=625.0m
KLK-PKP
8+368.89
A=147.9
KKP
8+403.89
129
8+400
8+500
107.62
106.47
130/1
142
j.mb.
98/2
98/1
97/1
97/2
96/1
96/2
98
97
96
94
109.71
110.09
111.75
110.60

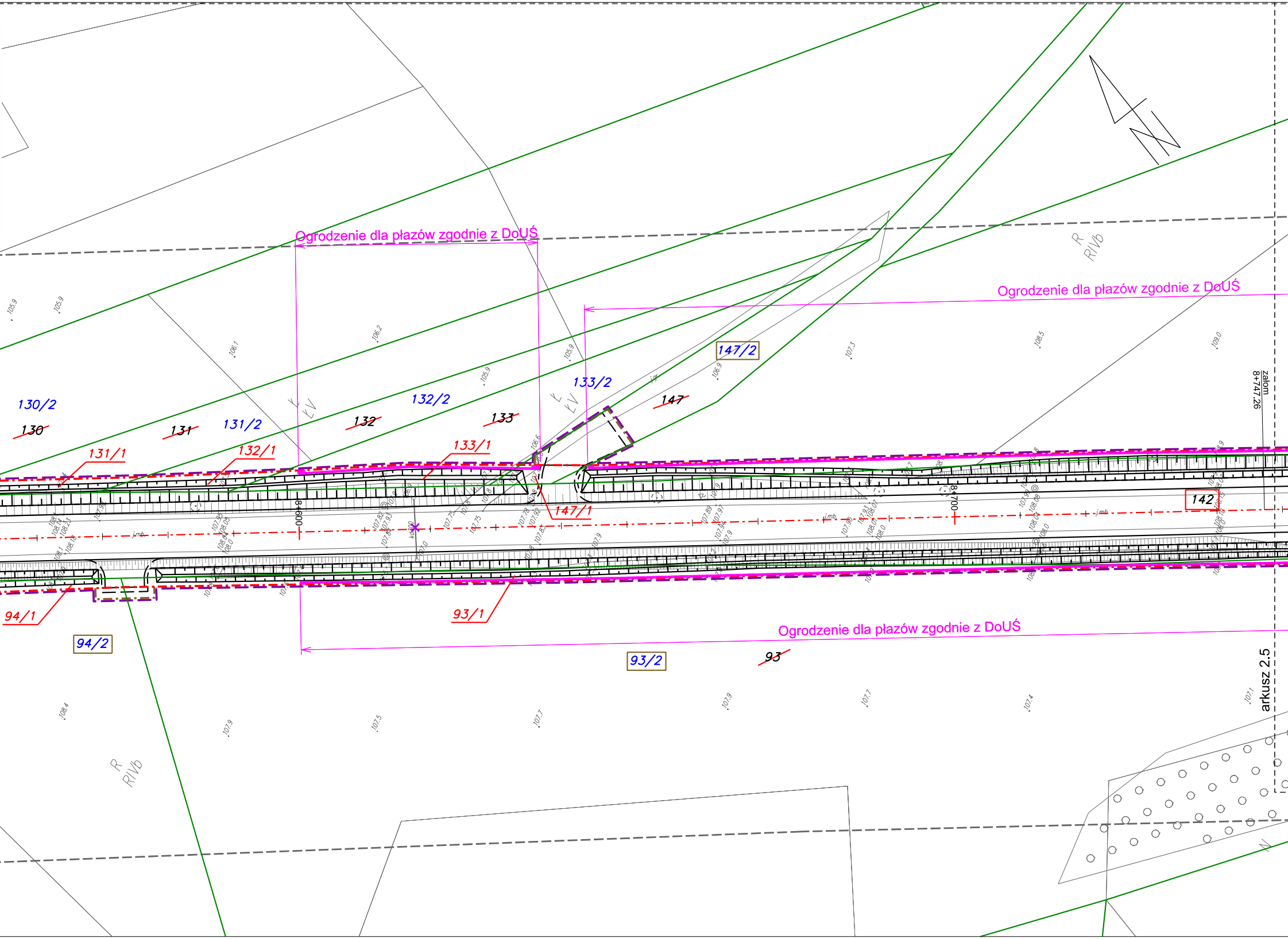

Ogrodzenie dla płazów zgodnie z DoUŚ
Ogrodzenie dla płazów zgodnie z DoUŚ
Ogrodzenie dla płazów zgodnie z DoUŚ
130/2
~~130~~
~~131~~
131/2
131/1
132/1
~~132~~
132/2
~~133~~
133/1
133/2
~~147~~
147/2
147/1
142
94/1
94/2
93/1
93/2
~~93~~
8+600
8+700
załom
8+747,26
arkusz 2.5
R
RIVb
R
RIVb
ŁV
ŁV
jmb
105.9
105.9
106.1
106.2
105.9
105.9
106.9
106.6
107.3
108.5
109.0
108.4
107.9
107.5
107.7
107.9
107.7
107.4
107.1

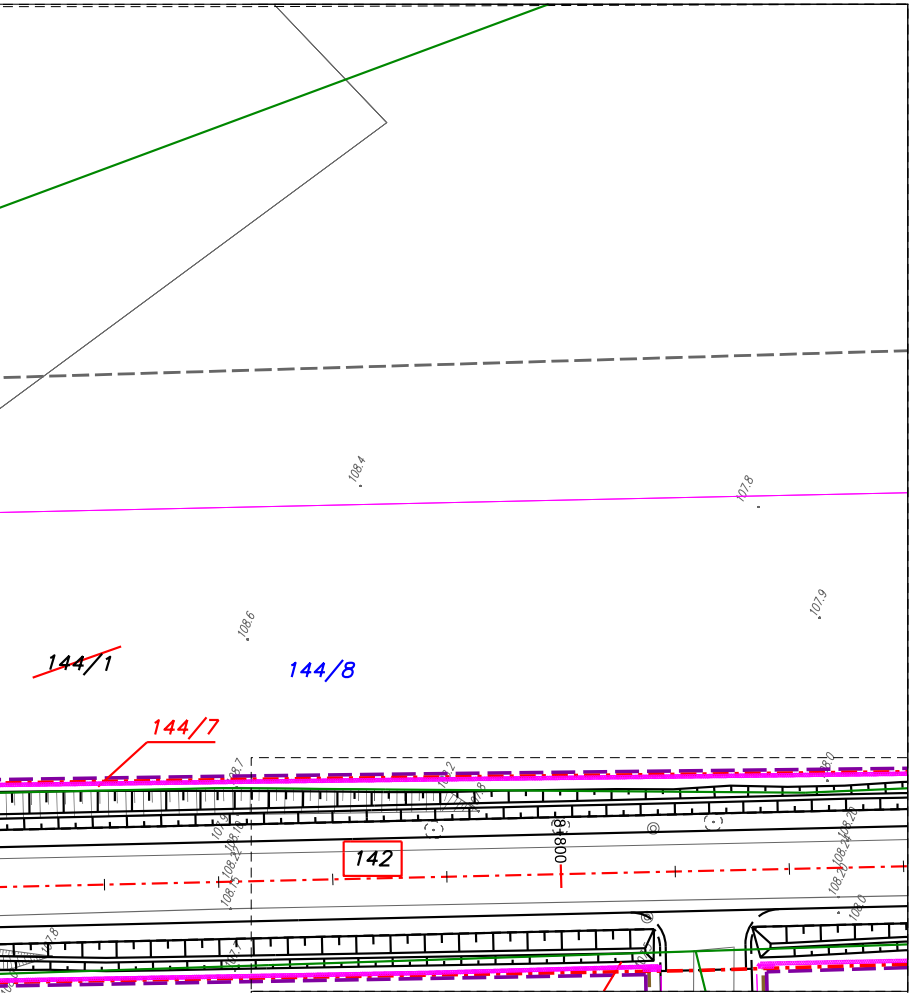
108.4
107.8
107.9
108.6
~~144/1~~
144/8
144/7
142
8+800
107.0
107.0

Fundusze Europejskie
Program Regionalny

Rzeczpospolita Polska

SAMORZĄD WOJEWÓDZTWA WIELKOPOLSKIEGO

Unia Europejska
Europejski Fundusz Rozwoju Regionalnego

ZAMAWIAJĄCY/INWESTOR:

Województwo Wielkopolskie -
Wielkopolski Zarząd Dróg Wojewódzkich
al. Niepodległości 34 ul. Wilczak 51
61-714 Poznań 61-623 Poznań

JEDNOSTKA PROJEKTOWA:

VOESSING POLSKA

Voessing Polska Sp z o.o.
ul. Tadeusza Kościuszki 53
85-079 Bydgoszcz

NAZWA INWESTYCJI:
Rozbudowa drogi wojewódzkiej nr 190 na odcinku od skrzyżowania z drogą wojewódzką nr 188 w miejscowości Krajenka do skrzyżowania z drogą krajową nr 10 - etap I
od km 5+335,29 do km ok. 10+964

FAZA PROJEKTU: **ZAŁĄCZNIKI DO WNIOSKU O WYDANIE DECYZJI O ZEZWOLENIU NA REALIZACJĘ INWESTYCJI DROGOWEJ**

TOM:
-

BRANŻA:
-

NAZWA RYSUNKU:
MAPA PRZEDSTAWIAJĄCA PROPONOWANY PRZEBIEG DROGI Z ZACZENIEM TERENU NIEZBĘDNEGO DLA OBIEKTÓW BUDOWLANYCH ORAZ ISTNIEJĄCE ZAGOSPODAROWANIE TERENU

IMIĘ I NAZWISKO	SPECJALNOŚĆ I NR UPRAWNIEŃ	PODPIS
RADOSŁAW GRAJEK	KUP/0170/PBD/17 specjalność drogowa	

DATA:	NR UMOWY:	NR RYS/NR ARK:	SKALA:
04.2021	576/106.WZP/18 246/11.WD/21	2.4	1:500