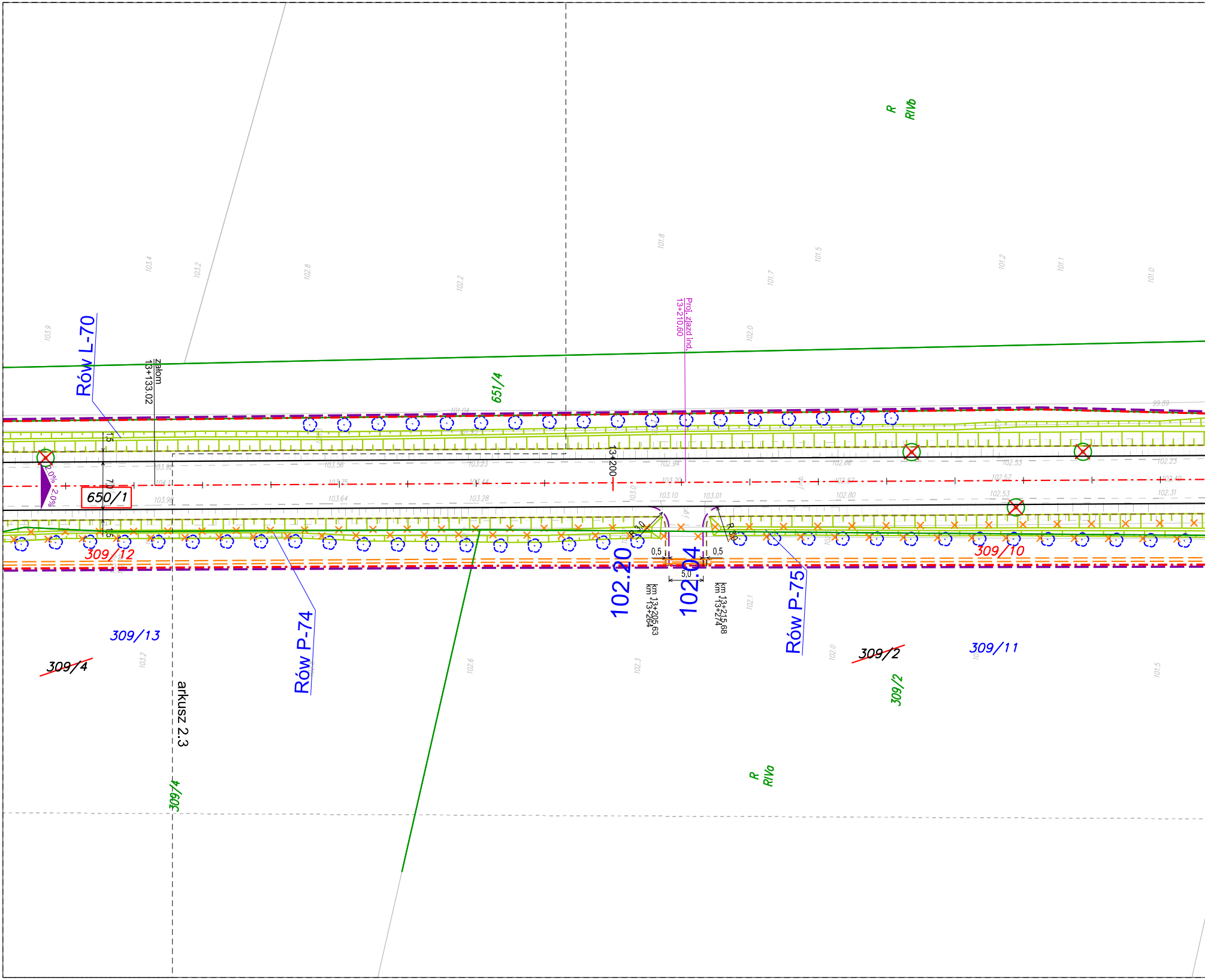
R
RIVb
Rów L-70
załom
13+133.02
651/4
Proj. zjazd ind.
13+210.60
13+200
650/1
2.0%
2.0%
1.5
7.0
1.5
309/12
309/10
R 3,0
R 3,0
0,5
0,5
5,0
102.20
102.04
km 13+205.63
km 13+264
km 13+215.68
km 13+274
j.gr.
Rów P-74
Rów P-75
309/13
309/4
309/2
309/11
arkusz 2.3
309/4
309/2
R
RIVa
103.56
103.23
102.94
102.66
102.53
102.23
104.1
103.75
103.44
103.20
102.87
102.57
102.31
103.64
103.28
103.10
103.01
102.80
102.53
101.04
99.89
103.4
103.2
102.8
102.2
101.8
101.7
101.5
101.2
101.1
101.0
103.9
102.0
102.6
102.3
102.1
102.0
103.2
101.5

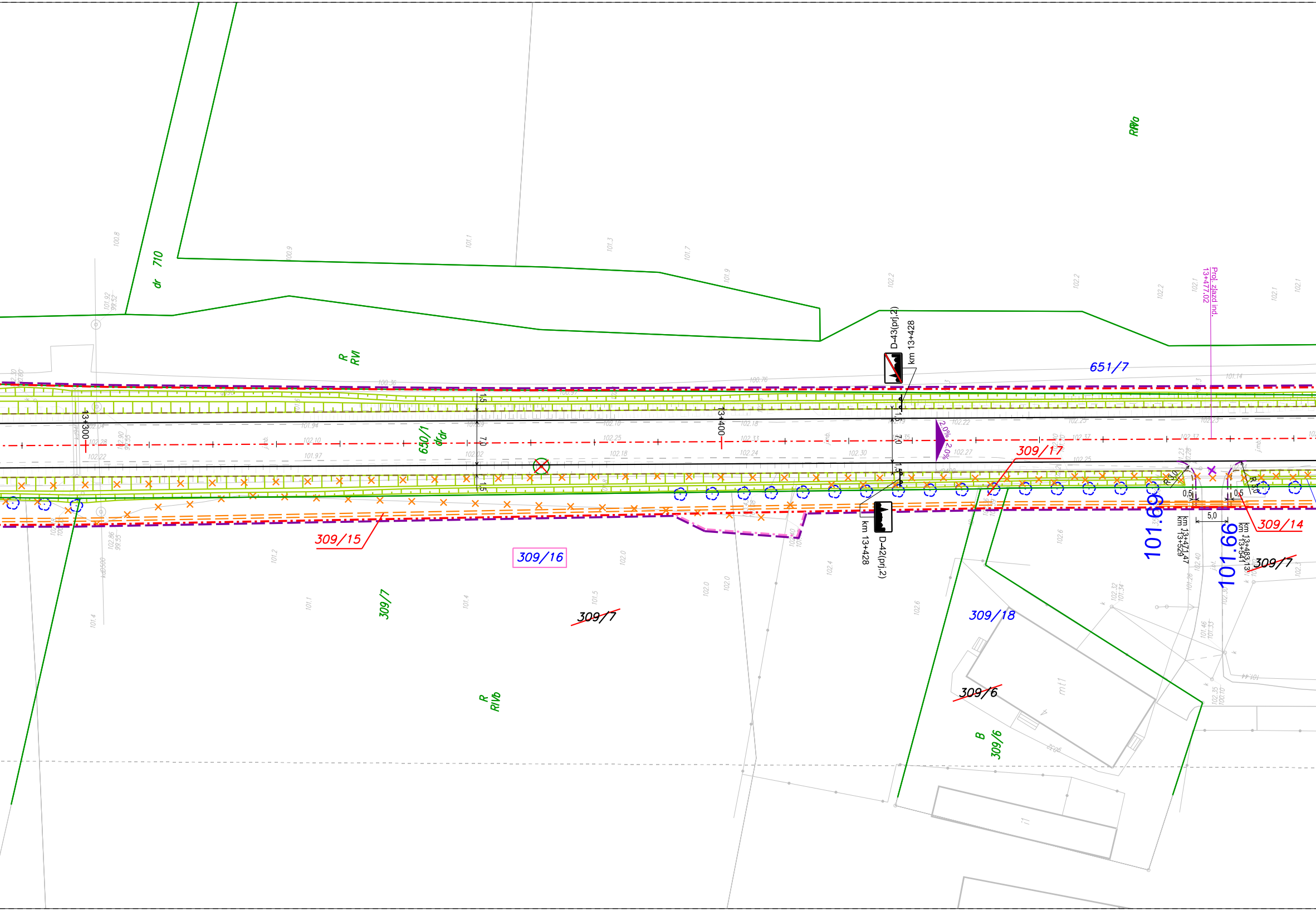
dr 710
R RVI
RIVa
651/7
650/1
dr
D-43(prj,2)
km 13+428
D-42(prj,2)
km 13+428
13+300
13+400
1,5
7,0
1,5
2,0%
2,0%
309/15
309/16
309/17
309/14
~~309/7~~
~~309/7~~
309/7
309/18
~~309/6~~
B 309/6
R RIVb
R 3,0
R 3,0
0,5
0,5
5,0
km 13+471,47
km 13+529
km 13+483,13
km 13+541
101.66
101.66
Proj. zjazd ind.
13+477.02

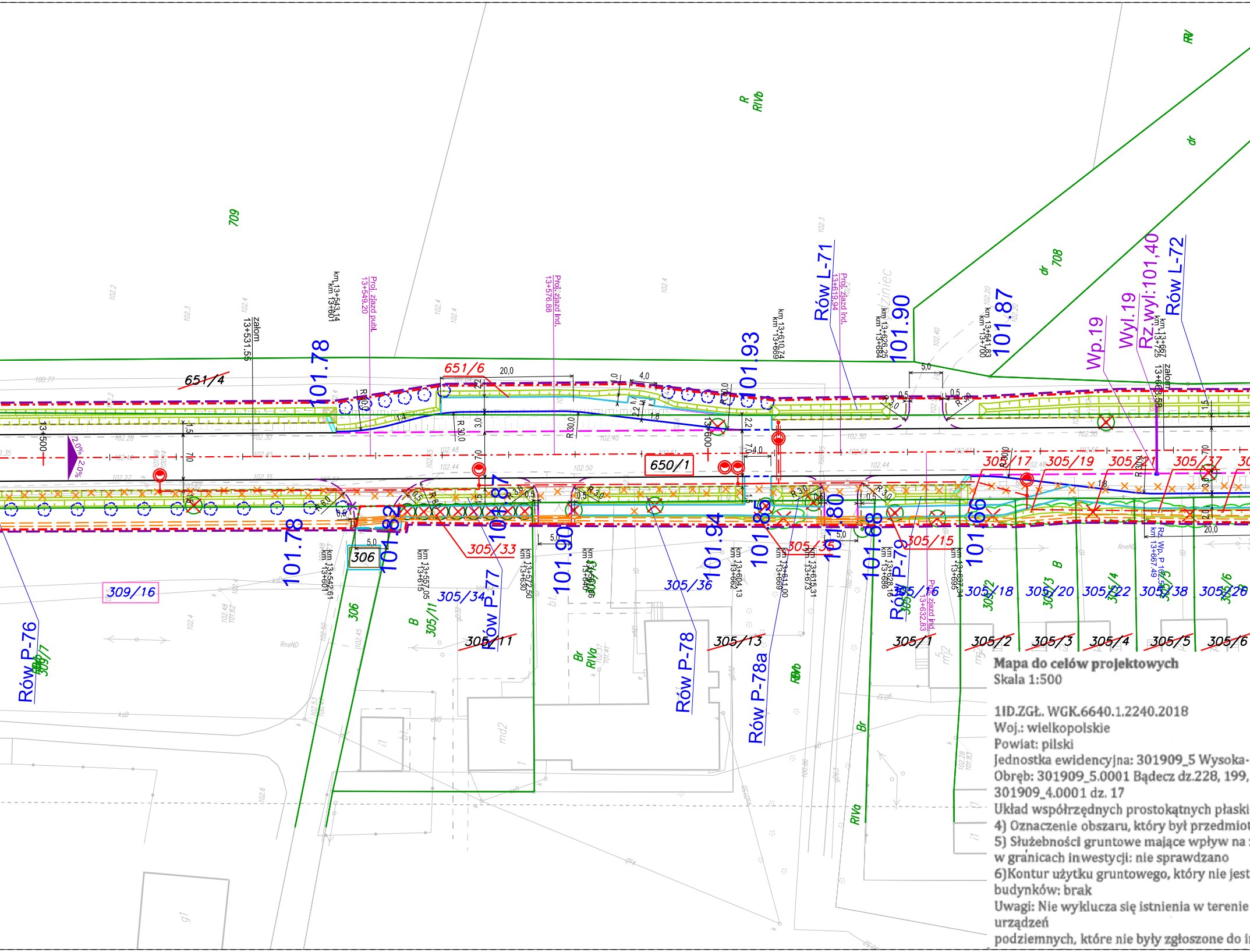
709
708
R
RIVb
dr
RV
651/4
651/6
650/1
306
309/16
309/7
305/33
305/34
305/11
305/36
305/13
305/35
305/15
305/16
305/1
305/17
305/18
305/2
305/19
305/20
305/3
305/21
305/22
305/4
305/37
305/38
305/5
305/26
305/6
101.78
101.82
101.87
101.90
101.93
101.94
101.85
101.80
101.68
101.66
101.87
101.90
Rów L-71
Rów L-72
Rów P-76
Rów P-77
Rów P-78
Rów P-78a
Rów P-79
Wp.19
Wyl.19
Rz.wyl.101,40
Proj. zjazd publ. 13+549.20
Proj. zjazd ind. 13+576.88
Proj. zjazd ind. 13+619.94
Proj. zjazd ind. 13+632.83
załom 13+531.55
załom 13+668.58
13+500
13+600
km 13+543.14
km 13+601
km 13+610.74
km 13+669
km 13+626.25
km 13+684
km 13+641.83
km 13+700
km 13+667
km 13+542.61
km 13+601
km 13+557.05
km 13+615
km 13+572.50
km 13+630
km 13+604.13
km 13+662
km 13+611.00
km 13+669
km 13+615.31
km 13+673
km 13+628.16
km 13+686
Rz Wp. P 102.54 km 13+667.49
2,0%
2,0%
20,0
4,0
5,0
R 30,0
B
Br
RIVa
RIVb
RneND
md2
g1
i1

Mapa do celów projektowych
Skala 1:500

1ID.ZGŁ. WGK.6640.1.2240.2018
Woj.: wielkopolskie
Powiat: pilski
Jednostka ewidencyjna: 301909_5 Wysoka-
Obręb: 301909_5.0001 Bądecz dz.228, 199,
301909_4.0001 dz. 17
Układ współrzędnych prostokątnych płaski
4) Oznaczenie obszaru, który był przedmiot
5) Służebności gruntowe mające wpływ na
w granicach inwestycji: nie sprawdzano
6)Kontur użytku gruntowego, który nie jest
budynków: brak
Uwagi: Nie wyklucza się istnienia w terenie
urządzeń
podziemnych, które nie były zgłoszone do i

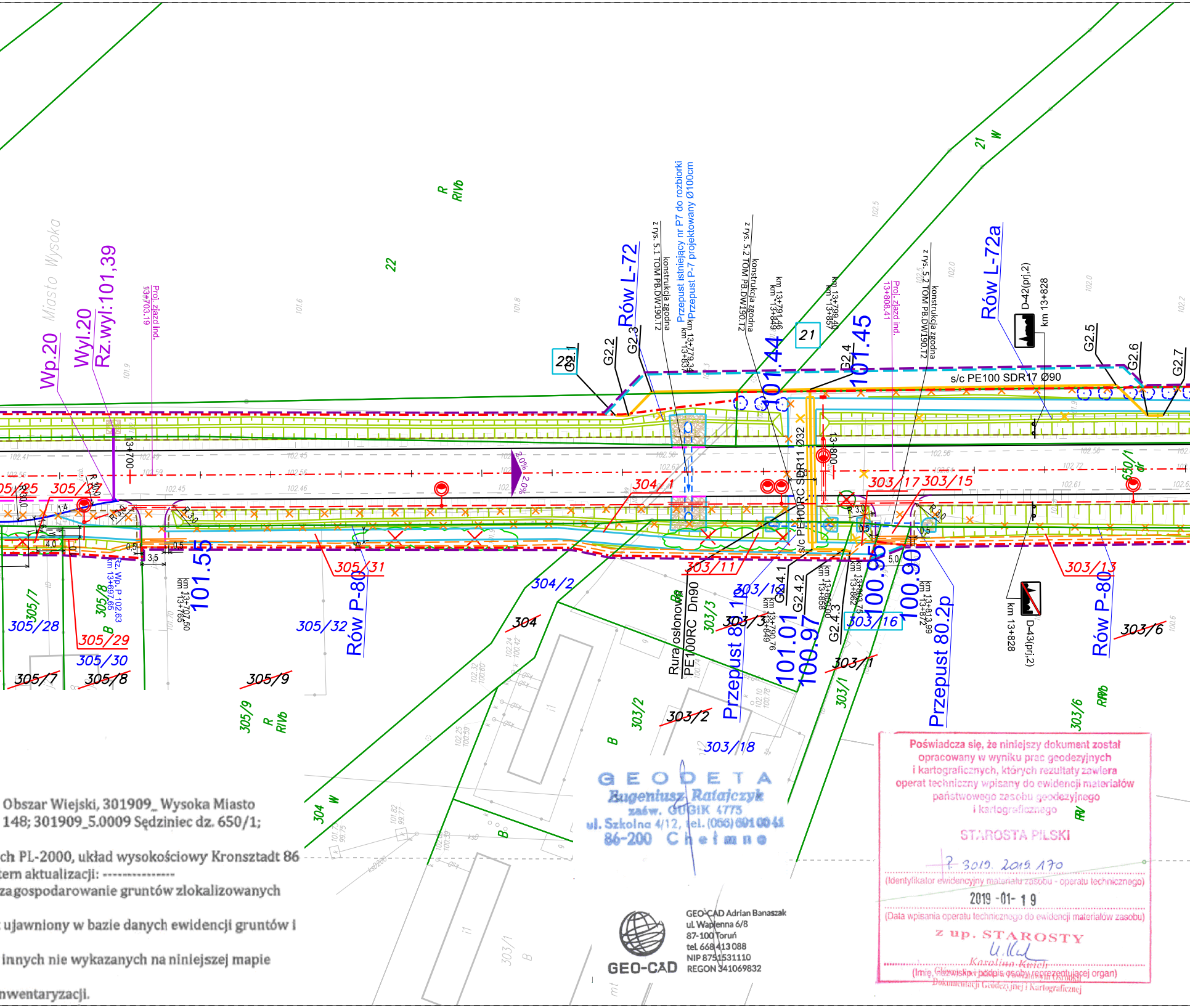
Wp.20
Wyl.20
Rz.wyl.:101,39
Miasto Wysoka
Proj. zjazd ind.
13+703.19
22
R
RIVb
Rów L-72
z rys. 5.1 TOM PB.DW190.T2
konstrukcja zgodna
Przepust istniejący nr P7 do rozbiorki
Przepust P-7 projektowany Ø100cm
km 13+779,34
km *13+837
z rys. 5.2 TOM PB.DW190.T2
konstrukcja zgodna
km 13+791,46
km *13+849
21
km 13+799,40
km *13+857
101.44
101.45
Proj. zjazd ind.
13+808.41
z rys. 5.2 TOM PB.DW190.T2
konstrukcja zgodna
Rów L-72a
D-42(prj.2)
km 13+828
21
W
G2.1
G2.2
G2.3
G2.4
G2.5
G2.6
G2.7
s/c PE100 SDR17 Ø90
13+700
13+800
2,0%
2,0%
s/c PE100RC SDR11 Ø32
305/25
305/24
304/1
303/17
303/15
650/1
R 30,0
R 3,0
R 8,0
1:4
4,0
0,5
3,5
5,0
101.55
km 13+707,50
km 13+765
Rz.Wp.P 102.63
km 13+697,65
305/31
305/32
Rów P-80
304/2
304
305/7
305/28
305/8
B
305/29
305/30
305/7
305/8
305/9
305/9
R
RIVb
303/11
Rura osłonowa
PE100RC Dn90
Ba
303/3
303/10
303/3
Przepust 80.1p
km 13+790,76
km *13+849
G2.4.1
G2.4.2
101.01
100.97
km 13+800,00
km *13+858
G2.4.3
km 13+803,75
km *13+862
100.95
100.90
303/16
km 13+813,99
km *13+872
Przepust 80.2p
303/1
303/1
km 13+828
D-43(prj.2)
303/13
Rów P-80
303/6
303/6
RIVb
303/2
303/2
303/18
B
304
W
B
303/1
RV

Obszar Wiejski, 301909_ Wysoka Miasto
148; 301909_5.0009 Sędziniec dz. 650/1;

ch PL-2000, układ wysokościowy Kronsztadt 86
tem aktualizacji: ---------------
zagospodarowanie gruntów zlokalizowanych

ujawniony w bazie danych ewidencji gruntów i

innych nie wykazanych na niniejszej mapie

nwentaryzacji.

GEODETA
Eugeniusz Ratajczyk
zaśw. GUGIK 4775
ul. Szkolna 4/12, tel. (056) 691 00 41
86-200 Chełmno

GEO-CAD

GEO-CAD Adrian Banaszak
ul. Wapienna 6/8
87-100 Toruń
tel. 668 413 088
NIP 8751531110
REGON 341069832

Poświadcza się, że niniejszy dokument został opracowany w wyniku prac geodezyjnych i kartograficznych, których rezultaty zawiera operat techniczny wpisany do ewidencji materiałów państwowego zasobu geodezyjnego i kartograficznego

STAROSTA PILSKI

P.3019.2019.170
(Identyfikator ewidencyjny materiału zasobu - operatu technicznego)

2019 -01- 19
(Data wpisania operatu technicznego do ewidencji materiałów zasobu)

z up. STAROSTY

Karolina Kwich
Główny Specjalista w Powiatowym Ośrodku
Dokumentacji Geodezyjnej i Kartograficznej
(Imię, nazwisko i podpis osoby reprezentującej organ)

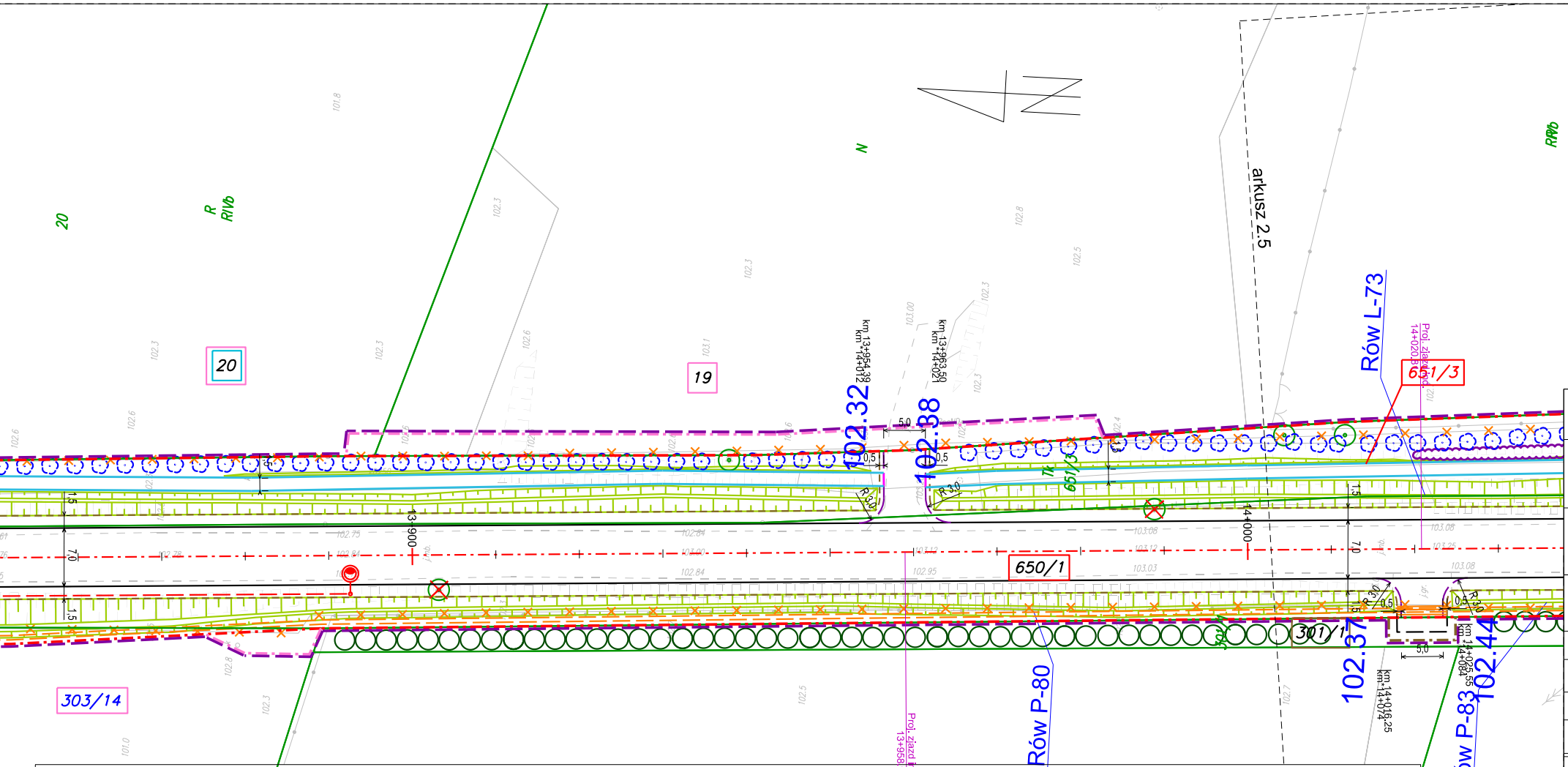
20
R RIVb
N
19
RIVb
arkusz 2.5
Rów L-73
651/3
Proj. zjazd ind. 14+020.81
km 13+954.39
km 14+012
102.32
km 13+963.50
km 14+021
102.38
5.0
0.5
R 3.0
1.5
7.0
13+900
14+000
650/1
301/1
102.37
102.44
km 14+016.25
km 14+074
km 14+025.55
km 14+084
Rów P-80
Rów P-83
Proj. zjazd ind. 13+958.99
303/14

LEGENDA:

- linie określające granice terenu niezbędnego dla obiektów budowlanych, w tym:
- linie rozgraniczające teren drogi wojewódzkiej
- linie rozgraniczające teren drogi powiatowej
- linie rozgraniczające teren drogi gminnej
- linie określające zakres budowy lub przebudowy zjazdów
- linie określające obowiązek budowy lub przebudowy urządzeń wodnych
- linie określające teren wód płynących zajęty na czas realizacji inwestycji
- linie określające zakres budowy lub przebudowy sieci uzbrojenia terenu
- linie określające zakres budowy lub przebudowy innych dróg publicznych
- linie określające obowiązek rozbiórki istniejących obiektów budowlanych nieprzewidzianych do użytkowania
- istniejące granice działek
- 59/7 numery działek po podziale przewidzianych pod drogę wojewódzką
- 51/2 numery działek po podziale przewidzianych pod drogę powiatową
- 135/1 numery działek po podziale przewidzianych pod drogę gminną
- 59/8 numery działek po podziale pozostających u dotychczasowego właściciela
- 59/3 istniejące numery działek
- ~~59/3~~ działki ulegające podziałom
- 232 działki będące własnością Województwa Wielkopolskiego
- 100 działki do przejęcia w całości
- 1 działki - teren wód płynących zajęty na czas realizacji inwestycji
- 59/5 187/2 działki, na których ustala się obowiązek budowy lub przebudowy sieci uzbrojenia terenu
- 19 działki, na których ustala się obowiązek budowy lub przebudowy innych dróg publicznych
- 177/3 179/8 działki, na których ustala się obowiązek budowy lub przebudowy zjazdów
- 179/8 działki, na których ustala się obowiązek rozbiórki istniejących obiektów budowlanych nieprzewidzianych do użytkowania
- 236/3 działki, na których ustala się obowiązek budowy lub przebudowy urządzeń wodnych lub urządzeń melioracji wodnych szczegółowych

branża drogowa:

- krawędź jezdni
- opornik
- krawężnik
- krawężnik obniżony
- obrzeże
- krawężnik trapezowy
- ściek z kostki betonowej
- krawędź zjazdu z betonu asfaltowego
- krawędź pobocza
- oś drogi
- krawędź nawierzchni zjazdu-odtworzenie stanu istniejącego na dowiązaniu
- pomocnocza linia wymiarowa przy szerokościach zjazdów
- miejsce przeznaczone pod wiatę przystankową
- przepust
- ściek
- skarpy
- 100.95× rzędna dna rowu
- km 12+195,00 km lokalny (projektowany)
- km *12+253 km *globalny (istniejący)
- umocnienie skarp i dna rowu kostką kamienną 9/11

branża sieci gazownicze:

- rozbióka
- projektowany gaziociąg
- projektowana rura osłonowa

branża zieleń:

- istniejące drzewa
- istniejące grupy drzew
- istniejące krzewy
- istniejące lasy

branża sanitarna:

- projektowana studnia kanalizacji deszczowej
- projektowany wylot do rowu lub cieku
- projektowana kanalizacja deszczowa
- rozbiórka

branża teletechniczna:

- proj. sieć telekomunikacyjna napowietrzna
- proj. sieć telekomunikacyjna kablowa

branża energetyczna:

- projektowana linia elektroenergetyczna napowietrzna nn 0,4kV
- Projektowany kabel elektroenergetyczny nn 0,4kV
- Projektowana rura ochronna
- rozbiórka

- zieleń przeznaczona do wycinki
- projektowane drzewa
- projektowane krzewy
- istniejące lasy do wycinki
- wycinka roślinności z wód lub brzegu w związku z utrzymaniem wód
- istniejące ogrodzenie wymagające regulacji wysokościowej
- rozbiórka
- wpust
- projektowany wodociąg
- proj. hydrant nadziemny
- proj. rura osłonowa
- proj. rura ochronna
- projektowana studnia kablowa
- rozbiórka
- proj. słup teletechniczny
- proj. złącze kablowo-pomiarowe/ proj. szafa oświetleniowa
- projektowany słup elektroenergetyczny
- projektowany słup doświetlający przejście dla pieszych
- Istniejąca oprawa w nowej lokalizacji

Za zgodność z oryginałem
mapy do celów projektowych

mgr inż. Radosław Grajek

Fundusze Europejskie
Program Regionalny

Rzeczpospolita Polska

SAMORZĄD WOJEWÓDZTWA WIELKOPOLSKIEGO

Unia Europejska
Europejski Fundusz Rozwoju Regionalnego

ZAMAWIAJĄCY/INWESTOR:

Województwo Wielkopolskie -
Wielkopolski Zarząd Dróg Wojewódzkich
al. Niepodległości 34 ul. Wilczak 51
61-714 Poznań 61-623 Poznań

JEDNOSTKA PROJEKTOWA:

VOESSING POLSKA
Voessing Polska Sp z o.o.
ul. Tadeusza Kościuszki 53
85-079 Bydgoszcz

NAZWA INWESTYCJI:

Rozbudowa drogi wojewódzkiej nr 190 na odcinku od skrzyżowania z drogą wojewódzką nr 188 w miejscowości Krajenka do skrzyżowania z drogą krajową nr 10 - etap I, dla odc. ok km 10+964 do km ok. 14+715,90.

FAZA PROJEKTU:

PROJEKT BUDOWLANY

TOM:

PB.DW190.PZT.T1.1 PROJEKT ZAGOSPODAROWANIA TERENU

BRANŻA:

OPRACOWANIE WIELOBRANŻOWE

NAZWA RYSUNKU:

PLAN ZAGOSPODAROWANIA TERENU

FUNKCJA:	IMIĘ I NAZWISKO	SPECJALNOŚĆ I NR UPRAWNIEŃ	PODPIS
GŁÓWNY PROJEKTANT	mgr inż. Radosław Grajek	KUP/0170/PBD/17 *do proj. bez ograniczeń w spec. inżynieryjnej drogowej*	
SPRAWDZAJĄCY	mgr inż. Mariusz Hermanowski	KUP/0126/POOD/06 *do proj. bez ograniczeń w spec. drogowej*	
PROJEKTANT	mgr inż. Krystian Fryszkowski	KUP/0124/POOD/08 *do proj. bez ograniczeń w spec. drogowej*	
PROJEKTANT	mgr inż. Adam Prużyński	KUP/0172/PBD/17 *do proj. bez ograniczeń w spec. inżynieryjnej drogowej*	
PROJEKTANT	mgr inż. Michał Pitera	KUP/0127/POOD/08 *do proj. bez ograniczeń w spec. drogowej*	
PROJEKTANT	mgr inż. Andrzej Sawoszczuk	KUP/5/POOK/03 *do proj. bez ograniczeń w spec. konstrukcyjno - budowlanej*	
PROJEKTANT	mgr inż. Natalia Krzyżelewska	KUP/0115/POOD/13 *do proj. bez ograniczeń w spec. drogowej*	
PROJEKTANT	mgr inż. Mariusz Prymula	KUP/0078/POOE/15 *do proj. bez ograniczeń w spec. instalac. w zakresie sieci, instalacji i urządzeń elektr. i elektroenerget.*	
SPRAWDZAJĄCY:	mgr inż. Damian Jakubowski	KUP/0103/PBE/16 *do proj. bez ograniczeń w spec. instalac. w zakresie sieci, instalacji i urządzeń elektr. i elektroenerget.*	
PROJEKTANT	mgr inż. Czesław Pisarek	1622/99/U/ZD *do proj. i kier. robot. bud. w spec. instalac. w telekomunikacji przewodowej wraz z infrastr. tow.*	
SPRAWDZAJĄCY:	mgr inż. Elżbieta Kluka	*0375/97/U* *do proj. bez ograniczeń i kierowania robot. budow. w spec. instalacyjnych w telekomunikacji przewodowej wraz z infrastrukturą towarzyszącą*	
PROJEKTANT	mgr inż. Anna Józefowicz	KUP/0048/POOS/05 *do proj. bez ograniczeń w spec. instalacyjnej w zakresie sieci, instalacji i urządzeń ciepln., went., gaz., wodociąg. i kanaliz.*	
SPRAWDZAJĄCY:	mgr inż. Barbara Lewandowska	KUP/0070/POOS/15 *do proj. bez ograniczeń w spec. instalacyjnej w zakresie sieci, instalacji i urządzeń ciepln., went., gaz., wodociąg. i kanaliz.*	
DATA: 09.2021	NR UMOWY: 576/106.WZP/18 603/20.WD/21	NR RYS/NR ARK: 2.4	SKALA: 1:500