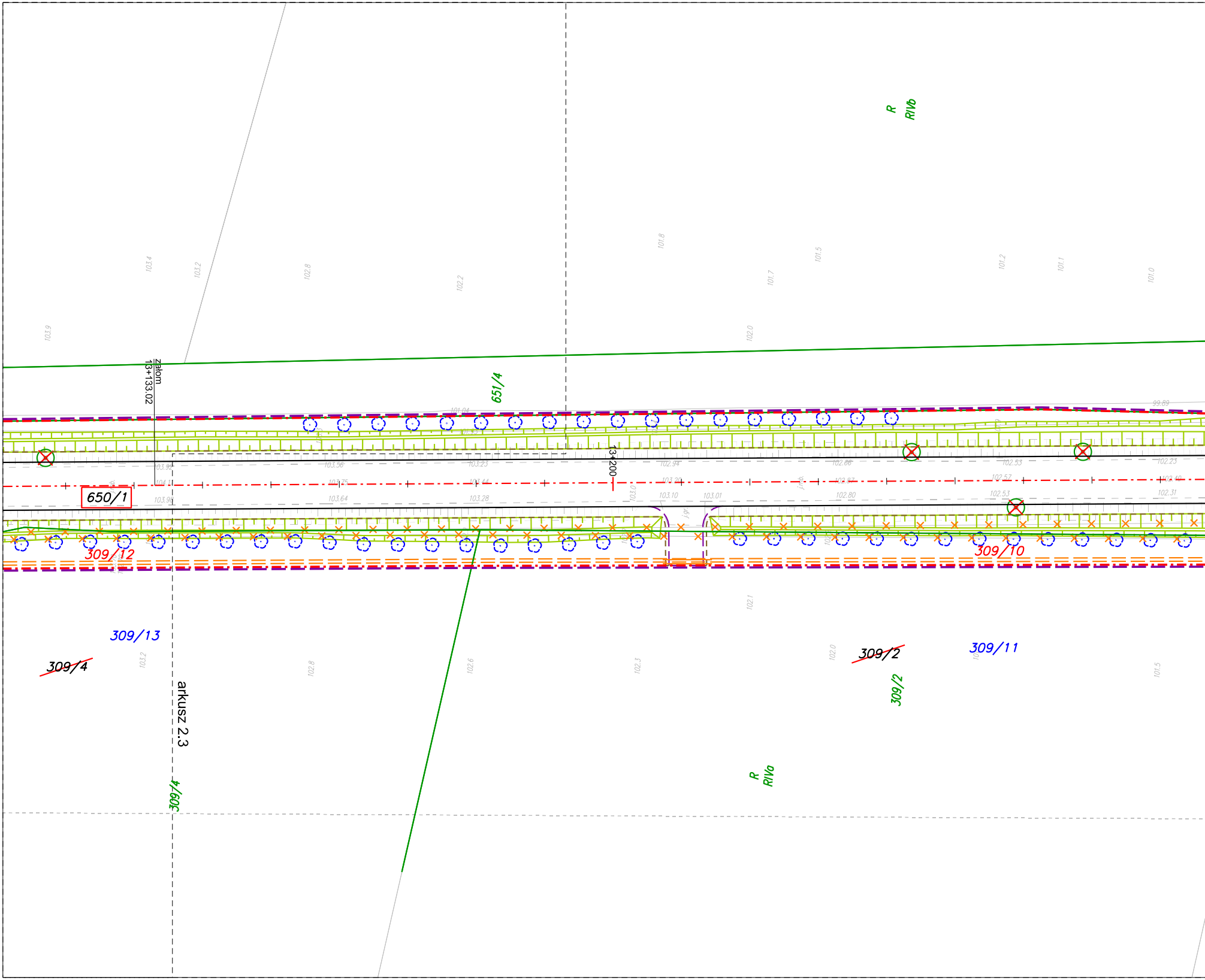
R
RIVb
651/4
załom
13+133.02
13+200
650/1
309/12
309/10
309/13
~~309/4~~
~~309/2~~
309/11
309/2
arkusz 2.3
309/4
R
RIVa
103.9
103.4
103.2
102.8
102.2
101.8
101.5
101.7
102.0
101.2
101.1
101.0
99.89
103.56
103.23
102.94
102.66
102.53
102.23
103.64
103.28
103.10
103.01
102.80
102.53
102.31
102.1
102.0
102.8
102.6
102.3
101.5
103.2

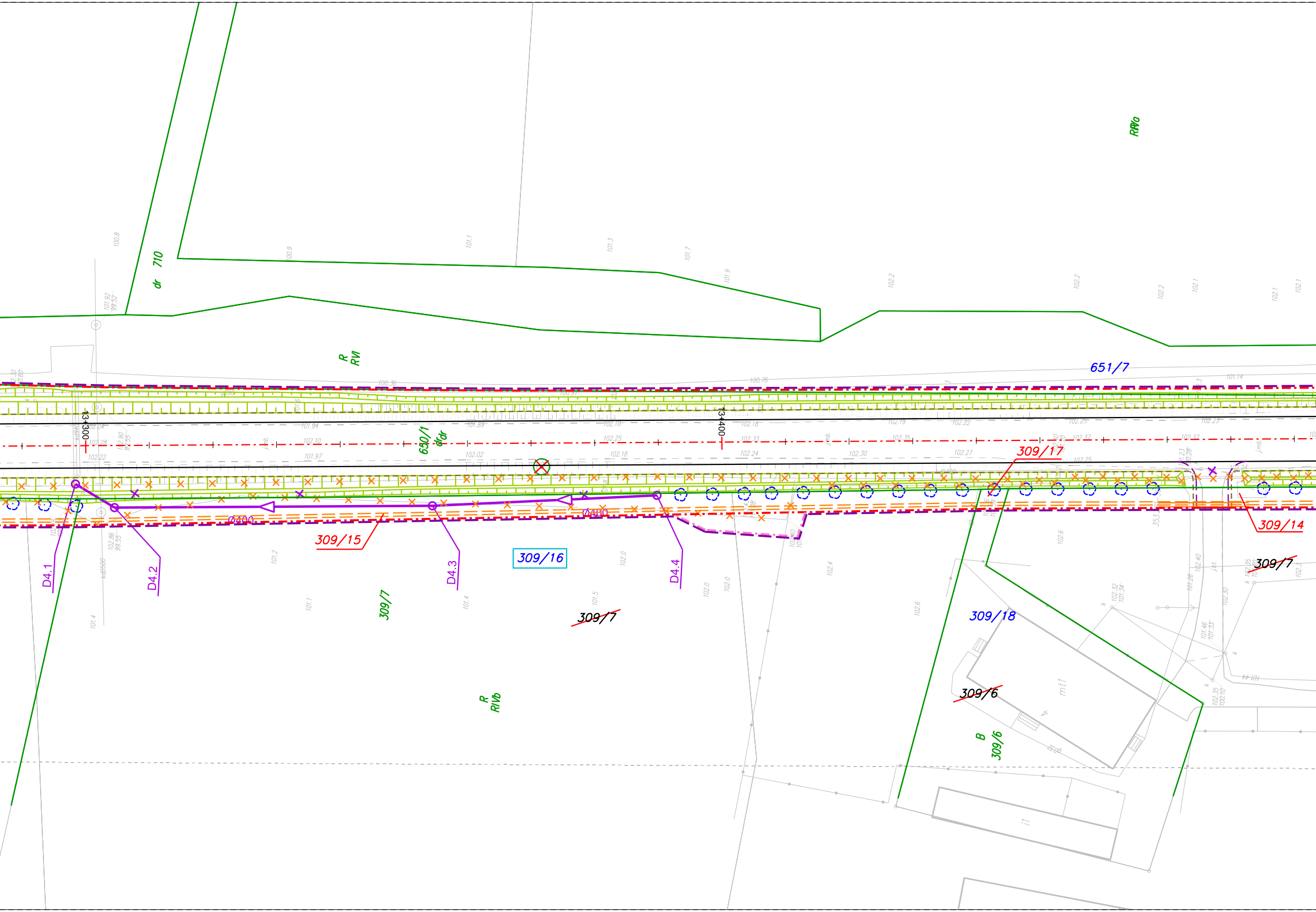
dr 710
R RVI
RIVa
651/7
13+300
13+400
650/1
dr dr
309/17
309/15
Ø400
Ø400
D4.1
D4.2
D4.3
D4.4
309/16
309/7
309/7
309/7
309/14
309/18
309/6
B 309/6
R RIVb

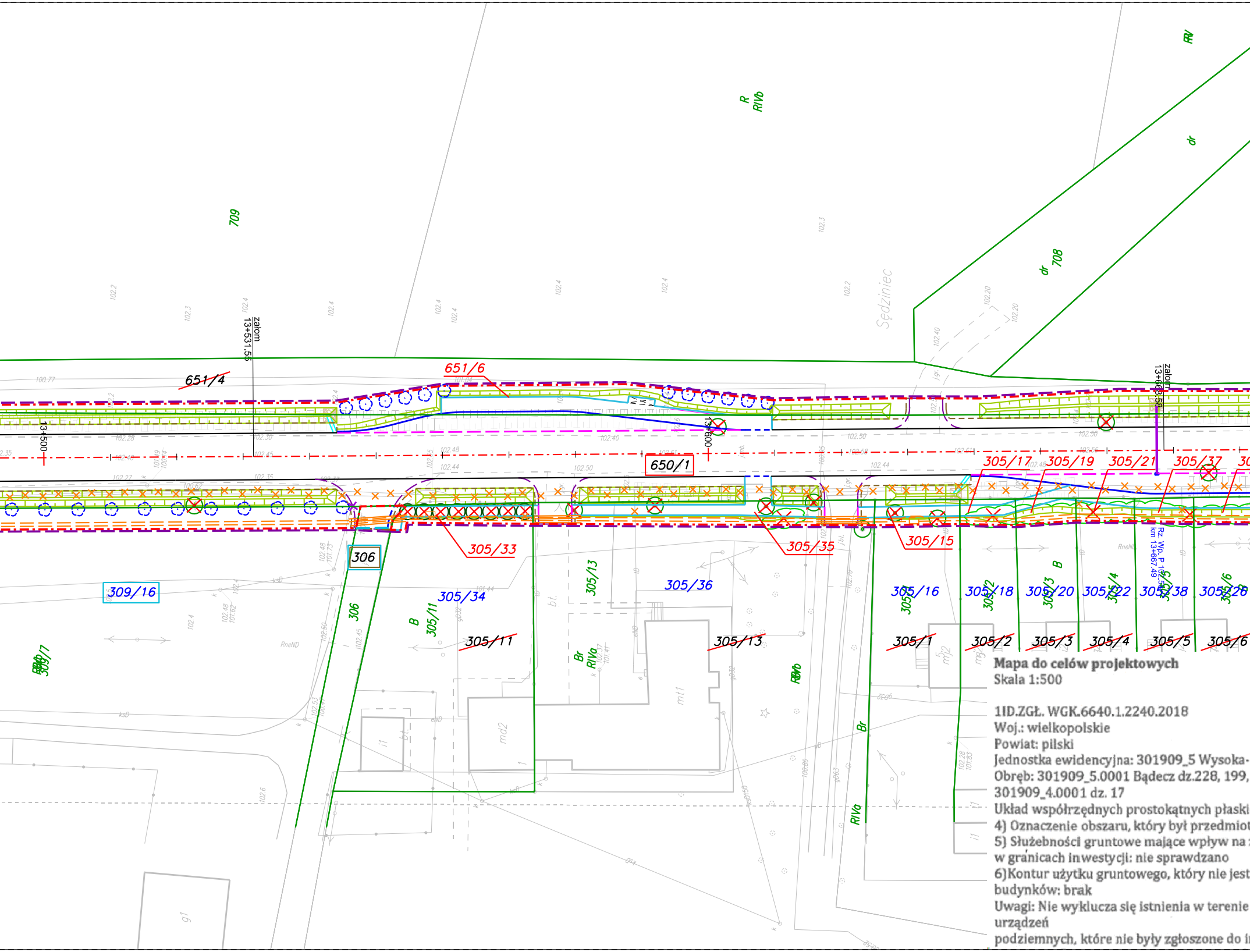
709
R
RIVb
RV
dr
dr
708
Sędziniec
załom
13+531.55
załom
13+668.58
13+500
13+600
651/4
651/6
650/1
306
309/16
309/7
305/33
305/35
305/15
305/17
305/19
305/21
305/37
305/34
305/11
305/36
305/13
305/16
305/18
305/20
305/22
305/38
305/28
305/1
305/2
305/3
305/4
305/5
305/6
B
Br
RIVa
RIVb
RneND
md2
mt1
Rz. Wp. P 102.57
km 13+667.49

Mapa do celów projektowych
Skala 1:500

1ID.ZGŁ. WGK.6640.1.2240.2018
Woj.: wielkopolskie
Powiat: pilski
Jednostka ewidencyjna: 301909_5 Wysoka-
Obręb: 301909_5.0001 Bądecz dz.228, 199,
301909_4.0001 dz. 17
Układ współrzędnych prostokątnych płaski
4) Oznaczenie obszaru, który był przedmiot
5) Służebności gruntowe mające wpływ na
w granicach inwestycji: nie sprawdzano
6)Kontur użytku gruntowego, który nie jest
budynków: brak
Uwagi: Nie wyklucza się istnienia w terenie
urządzeń
podziemnych, które nie były zgłoszone do i

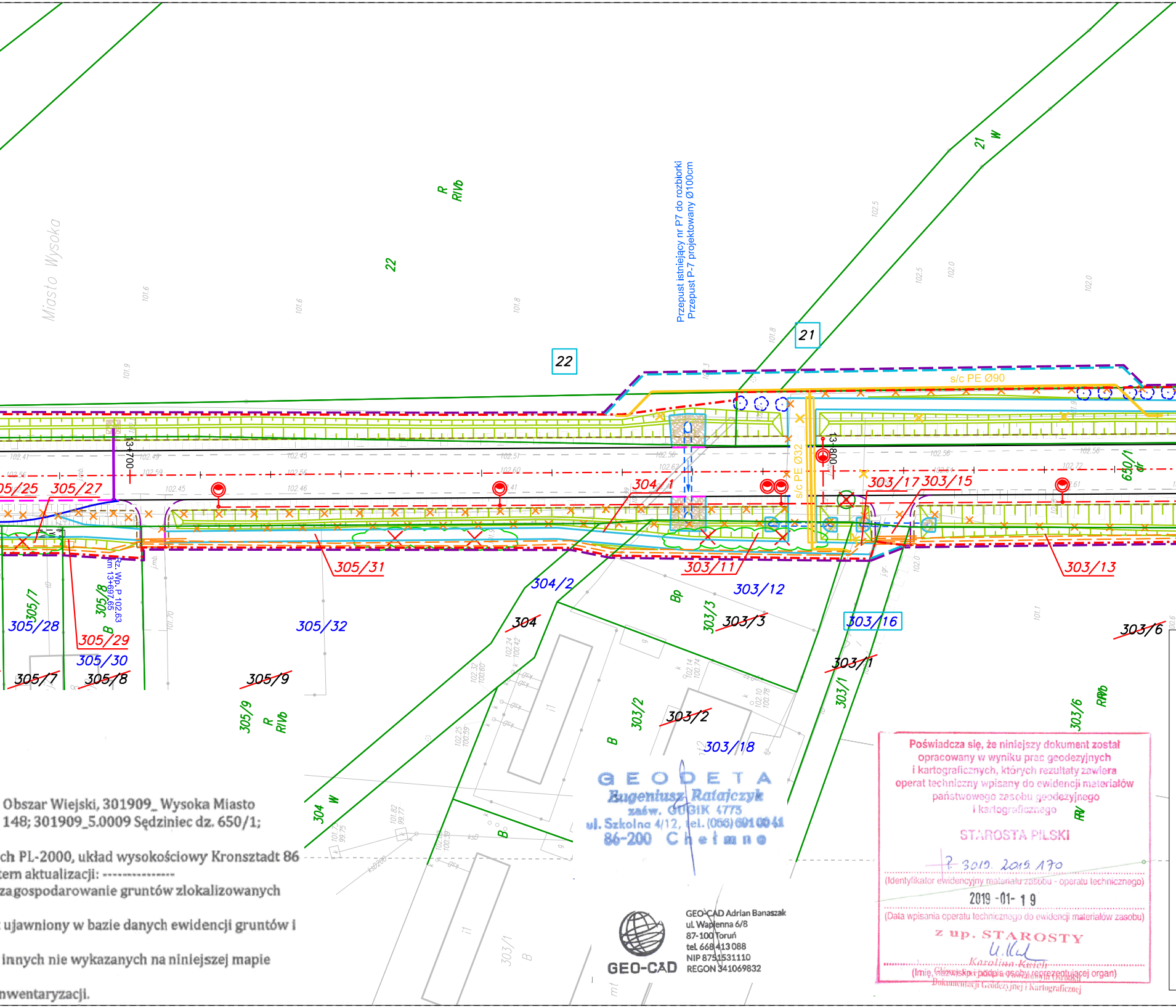
Miasto Wysoka
R
RIVb
22
21
W
Przepust istniejący nr P7 do rozbiórki
Przepust P-7 projektowany Ø100cm
s/c PE Ø90
s/c PE Ø32
13+700
13+800
Rz. Wp. P 102.63
km 13+697.65
05/25
305/27
304/1
303/17
303/15
650/1
dr
305/31
304/2
303/11
303/12
303/13
305/7
305/28
305/8
305/29
305/30
305/32
304
Bp
303/3
303/16
303/6
303/1
305/9
303/2
303/18
B
RV
RIVb
mt
i1
jmb.

Obszar Wiejski, 301909_ Wysoka Miasto
148; 301909_5.0009 Sędziniec dz. 650/1;

ch PL-2000, układ wysokościowy Kronsztadt 86
tem aktualizacji: ---------------
zagospodarowanie gruntów zlokalizowanych

ujawniony w bazie danych ewidencji gruntów i

innych nie wykazanych na niniejszej mapie

nwentaryzacji.

G E O D E T A
Eugeniusz Ratajczyk
zaśw. GUGIK 4775
ul. Szkolna 4/12, tel. (056) 691 00 41
86-200 Chełmno

GEO-CAD
GEO-CAD Adrian Banaszak
ul. Waplenna 6/8
87-100 Toruń
tel. 668 413 088
NIP 8751531110
REGON 341069832

Poświadcza się, że niniejszy dokument został opracowany w wyniku prac geodezyjnych i kartograficznych, których rezultaty zawiera operat techniczny wpisany do ewidencji materiałów państwowego zasobu geodezyjnego i kartograficznego

STAROSTA PILSKI

P.3019.2019.170
(Identyfikator ewidencyjny materiału zasobu - operatu technicznego)

2019-01-19
(Data wpisania operatu technicznego do ewidencji materiałów zasobu)

z up. STAROSTY
Karolina Kwiek
Główny specjalista w Powiatowym Ośrodku Dokumentacji Geodezyjnej i Kartograficznej
(Imię, nazwisko i podpis osoby reprezentującej organ)

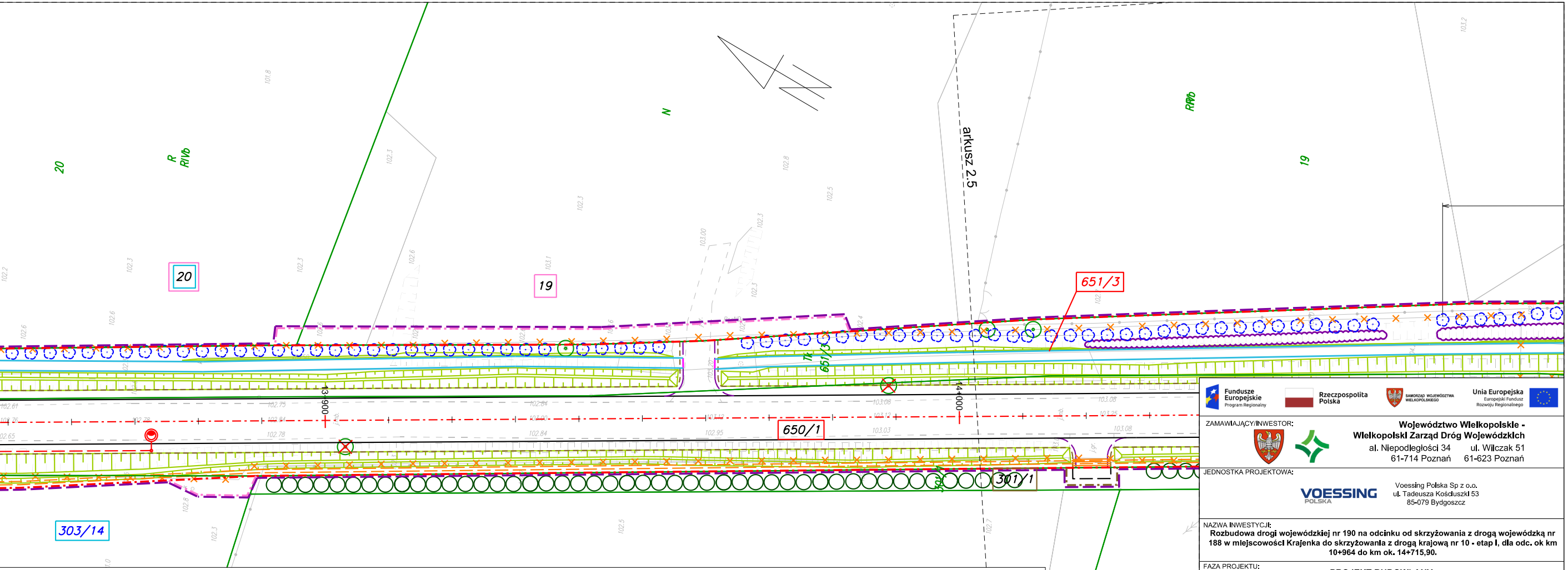
20
R
RIVb
20
19
N
arkusz 2.5
19
RIVb
651/3
651/3
650/1
13+900
14+000
301/1
303/14

LEGENDA:

— — —	linie określające granice terenu niezbędnego dla obiektów budowlanych, w tym:
—·—·—	linie rozgraniczające teren drogi wojewódzkiej
—·—·—	linie rozgraniczające teren drogi powiatowej
—·—·—	linie rozgraniczające teren drogi gminnej
—·—·—	linie określające zakres budowy lub przebudowy zjazdów
—·—·—	linie określające obowiązek budowy lub przebudowy urządzeń wodnych
—·—·—	linie określające teren wód płynących zajęty na czas realizacji inwestycji
— — —	linie określające zakres budowy lub przebudowy sieci uzbrojenia terenu
—·—·—	linie określające zakres budowy lub przebudowy innych dróg publicznych
—·—·—	linie określające obowiązek rozbiórki istniejących obiektów budowlanych nieprzewidzianych do użytkowania
———	istniejące granice działek
59/7	numery działek po podziale przewidzianych pod drogę wojewódzką
51/2	numery działek po podziale przewidzianych pod drogę powiatową
135/1	numery działek po podziale przewidzianych pod drogę gminną
59/8	numery działek po podziale pozostających u dotychczasowego właściciela
59/3	istniejące numery działek
~~59/3~~	działki ulegające podziałom
232	działki będące własnością Województwa Wielkopolskiego
100	działki do przejęcia w całości
1	działki - teren wód płynących zajęty na czas realizacji inwestycji
59/5 187/2	działki, na których ustala się obowiązek budowy lub przebudowy sieci uzbrojenia terenu
19	działki, na których ustala się obowiązek budowy lub przebudowy innych dróg publicznych
177/3 179/8	działki, na których ustala się obowiązek budowy lub przebudowy zjazdów
179/8	działki, na których ustala się obowiązek rozbiórki istniejących obiektów budowlanych nieprzewidzianych do użytkowania
236/3	działki, na których ustala się obowiązek budowy lub przebudowy urządzeń wodnych lub urządzeń melioracji wodnych szczegółowych

branża drogowa:

———	krawędź jezdni
— — —	opornik
———	krawężnik
- - - -	krawężnik obniżony
———	obrzeże
- - - -	krawężnik trapezowy
———	ściek z kostki betonowej
— — —	krawędź zjazdu z betonu asfaltowego
- - - -	krawędź pobocza
—·—·—	oś drogi
▭	miejsce przeznaczone pod wiatę przystankową
= = =	przepust
▭	ściek
▤	skarpy
▨	umocnienie skarp i dna rowu kostką kamienną 9/11

branża sieci gazownicze:

×	rozbióka
———	projektowany gazociąg
═══	projektowana rura osłonowa

branża zieleń:

◉	istniejące drzewa
○	istniejące grupy drzew
○	istniejące krzewy
▨	istniejące lasy

branża sanitarna:

▭	projektowana studnia kanalizacji deszczowej
——⊏	projektowany wylot do rowu lub cieku
●—◁—●	projektowana kanalizacja deszczowa
———	ogrodzenie dla płazów wg DoUŚ
×	rozbiórka

branża teletechniczna:

———	proj. sieć telekomunikacyjna napowietrzna
— — —	proj. sieć telekomunikacyjna kablowa

branża energetyczna:

———	projektowana linia elektroenergetyczna napowietrzna nn 0,4kV
— — —	Projektowany kabel elektroenergetyczny nn 0,4kV
═══	Projektowana rura ochronna
×	rozbiórka

×	zieleń przeznaczona do wycinki
✿	projektowane drzewa
○	projektowane krzewy
☒	istniejące lasy do wycinki
▨	wycinka roślinności z wód lub brzegu w związku z utrzymaniem wód
◇	istniejące ogrodzenie wymagające regulacji wysokościowej
× ×	rozbiórka
▪	wpust
———	projektowany wodociąg
⊙	proj. hydrant nadziemny
▭	proj. rura osłonowa
═══	proj. rura ochronna
□	projektowana studnia kablowa
×	rozbiórka
○	proj. słup teletechniczny
▪	proj. złącze kablowo-pomiarowe/ proj. szafa oświetleniowa
⊙	projektowany słup elektroenergetyczny
◐	projektowany słup doświetlający przejście dla pieszych
◐	istniejąca oprawa w nowej lokalizacji

Za zgodność z oryginałem mapy do celów projektowych

mgr inż. Radosław Grajek

Fundusze Europejskie
Program Regionalny

Rzeczpospolita Polska

SAMORZĄD WOJEWÓDZTWA WIELKOPOLSKIEGO

Unia Europejska
Europejski Fundusz Rozwoju Regionalnego

ZAMAWIAJĄCY/INWESTOR:

Województwo Wielkopolskie -
Wielkopolski Zarząd Dróg Wojewódzkich
al. Niepodległości 34
61-714 Poznań
ul. Wilczak 51
61-623 Poznań

JEDNOSTKA PROJEKTOWA:

VOESSING POLSKA
Voessing Polska Sp z o.o.
ul. Tadeusza Kościuszki 53
85-079 Bydgoszcz

NAZWA INWESTYCJI:

Rozbudowa drogi wojewódzkiej nr 190 na odcinku od skrzyżowania z drogą wojewódzką nr 188 w miejscowości Krajenka do skrzyżowania z drogą krajową nr 10 - etap I, dla odc. ok km 10+964 do km ok. 14+715,90.

FAZA PROJEKTU:

PROJEKT BUDOWLANY

TOM:

PB.DW190.PZT.T1.1 PROJEKT ZAGOSPODAROWANIA TERENU

BRANŻA:

OPRACOWANIE WIELOBRANŻOWE

NAZWA RYSUNKU:

PLAN ZAGOSPODAROWANIA TERENU

FUNKCJA:	IMIĘ I NAZWISKO	SPECJALNOŚĆ I NR UPRAWNIEŃ	PODPIS
GŁÓWNY PROJEKTANT	mgr inż. Radosław Grajek	KUP/0170/PBD/17 *do proj. bez ograniczeń w spec. inżynieryjnej drogowej*	
SPRAWDZAJĄCY	mgr inż. Mariusz Hermanowski	KUP/0126/POOD/06 *do proj. bez ograniczeń w spec. drogowej*	
PROJEKTANT	mgr inż. Mariusz Prymula	KUP/0078/POOE/15 *do proj. bez ograniczeń w spec. instalac. w zakresie sieci, instalacji i urządzeń elektr. i elektroenerget.*	
SPRAWDZAJĄCY:	mgr inż. Damian Jakubowski	KUP/0103/PBE/16 *do proj. bez ograniczeń w spec. instalac. w zakresie sieci, instalacji i urządzeń elektr. i elektroenerget.*	
PROJEKTANT	mgr inż. Czesław Pisarek	1622/99/U/ZD *do proj. i kier. robot. bud. w spec. instalac. w telekomunikacji przewodowej wraz z infrastr. tow.*	
SPRAWDZAJĄCY:	inż. Władysław Kopernik	POM/0001/PWOT/10 *do proj. i kier. robotami budowlanymi bez ograniczeń w spec. telekomunikacyjnej*	
PROJEKTANT	mgr inż. Anna Józefowicz	KUP/0048/POOS/05 *do proj. bez ograniczeń w spec. instalacyjnej w zakresie sieci, instalacji i urządzeń ciepln., went., gaz., wodociąg. i kanaliz.*	
SPRAWDZAJĄCY:	mgr inż. Barbara Lewandowska	KUP/0070/POOS/15 *do proj. bez ograniczeń w spec. instalacyjnej w zakresie sieci, instalacji i urządzeń cieplн., went., gaz., wodociąg. i kanaliz.*	
DATA: 09.2021	NR UMOWY: 576/106.WZP/18 603/20.WD/21	NR RYS/NR ARK: 2.4	SKALA: 1:500