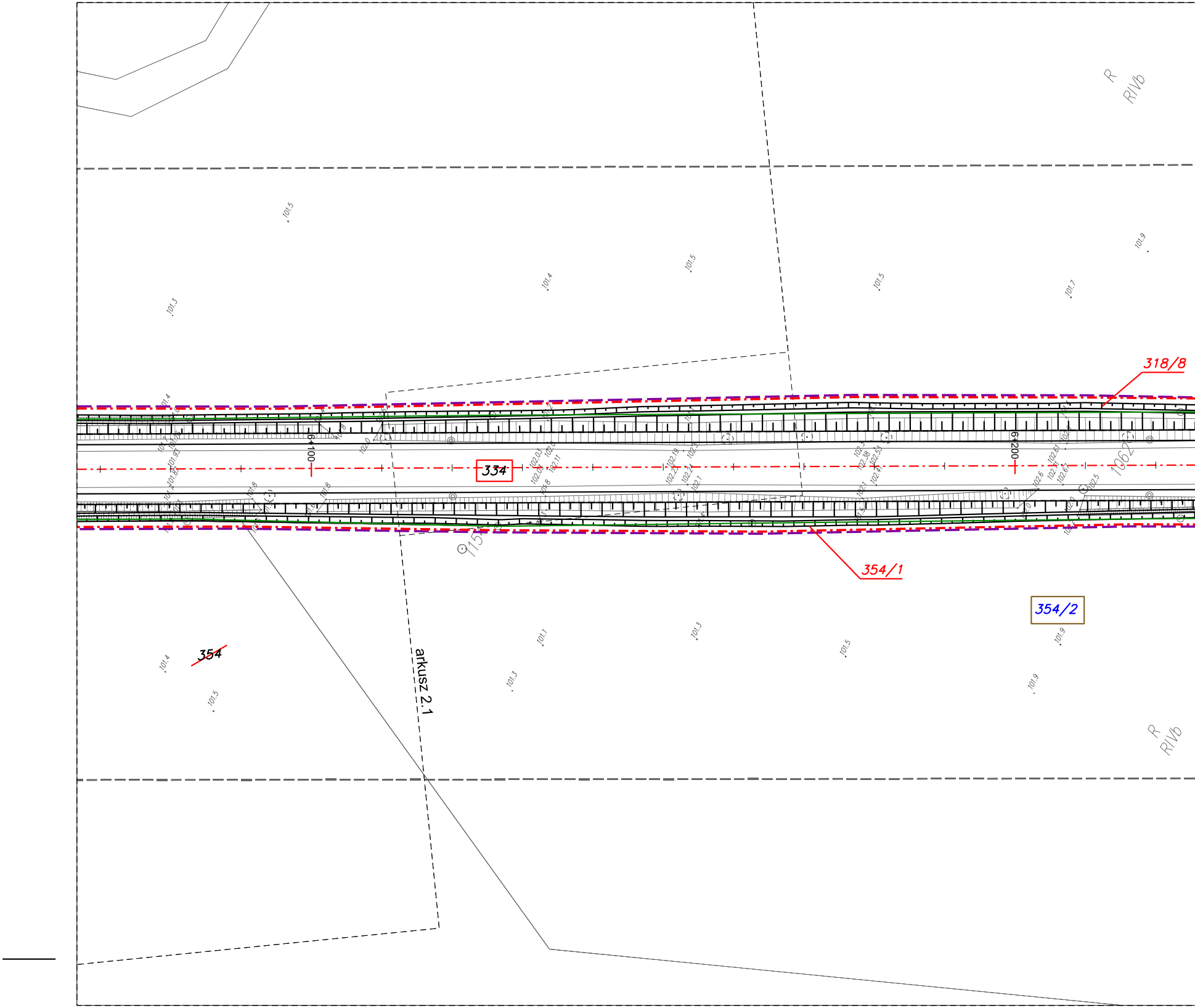

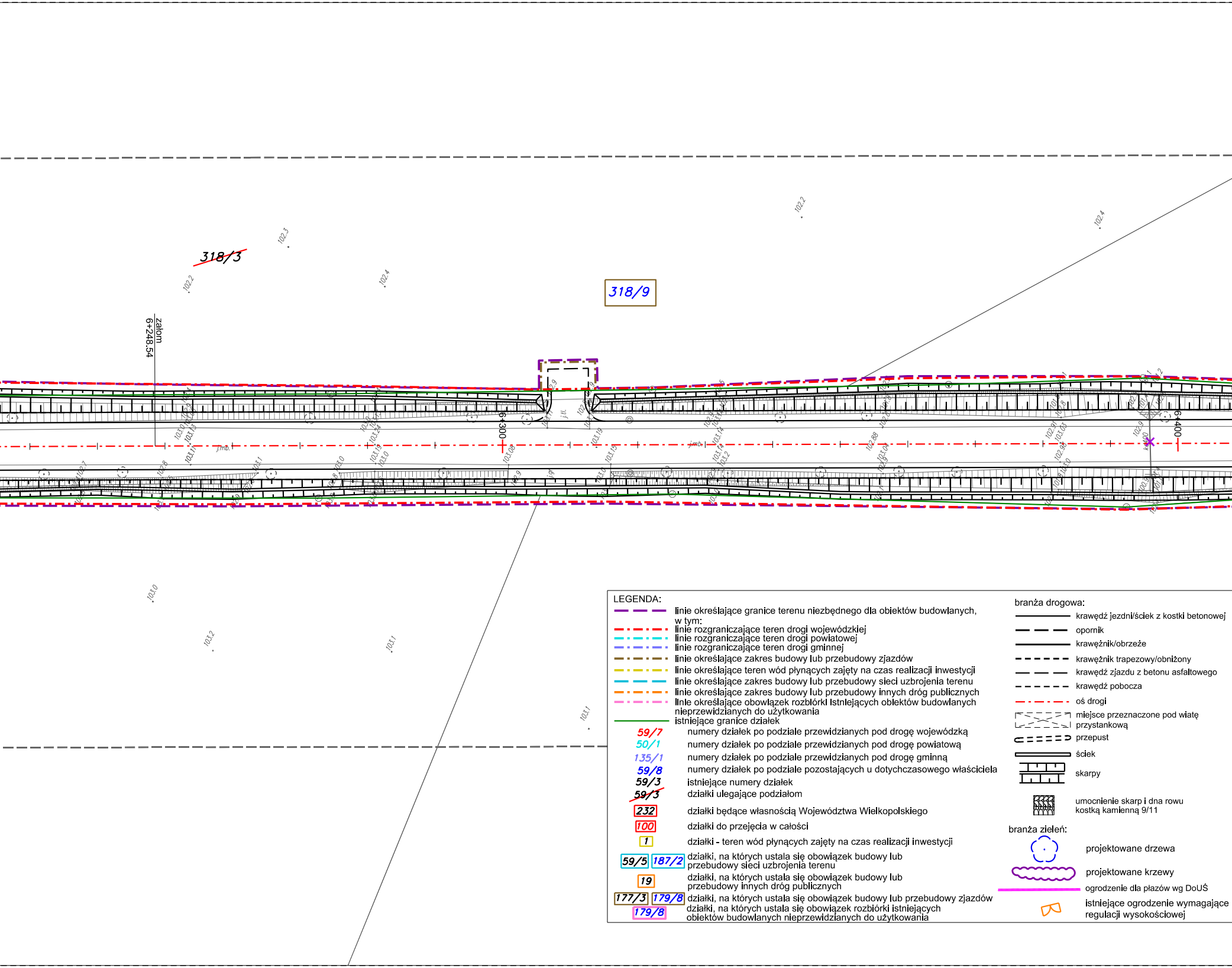

LEGENDA:

- linie określające granice terenu niezbędnego dla obiektów budowlanych, w tym:
- linie rozgraniczające teren drogi wojewódzkiej
- linie rozgraniczające teren drogi powiatowej
- linie rozgraniczające teren drogi gminnej
- linie określające zakres budowy lub przebudowy zjazdów
- linie określające teren wód płynących zajęty na czas realizacji inwestycji
- linie określające zakres budowy lub przebudowy sieci uzbrojenia terenu
- linie określające zakres budowy lub przebudowy innych dróg publicznych
- linie określające obowiązek rozbiórki istniejących obiektów budowlanych nieprzewidzianych do użytkowania
- istniejące granice działek

59/7	numery działek po podziale przewidzianych pod drogę wojewódzką
50/1	numery działek po podziale przewidzianych pod drogę powiatową
135/1	numery działek po podziale przewidzianych pod drogę gminną
59/8	numery działek po podziale pozostających u dotychczasowego właściciela
59/3	istniejące numery działek
~~59/3~~	działki ulegające podziałom
232	działki będące własnością Województwa Wielkopolskiego
100	działki do przejęcia w całości
1	działki - teren wód płynących zajęty na czas realizacji inwestycji
59/5 187/2	działki, na których ustala się obowiązek budowy lub przebudowy sieci uzbrojenia terenu
19	działki, na których ustala się obowiązek budowy lub przebudowy innych dróg publicznych
177/3 179/8	działki, na których ustala się obowiązek budowy lub przebudowy zjazdów
179/8	działki, na których ustala się obowiązek rozbiórki istniejących obiektów budowlanych nieprzewidzianych do użytkowania

branża drogowa:

- krawędź jezdni/ściek z kostki betonowej
- opornik
- krawężnik/obrzeże
- krawężnik trapezowy/obniżony
- krawędź zjazdu z betonu asfaltowego
- krawędź pobocza
- oś drogi
- miejsce przeznaczone pod wiatę przystankową
- przepust
- ściek
- skarpy
- umocnienie skarp i dna rowu kostką kamienną 9/11

branża zieleń:

- projektowane drzewa
- projektowane krzewy
- ogrodzenie dla płazów wg DoUŚ
- istniejące ogrodzenie wymagające regulacji wysokościowej

MAPA DO CELÓW PROJEKTOWYCH

SKALA 1:500

Sekcje mapy: 6.196.13.22.3.3; 6.196.13.22.3.1; 6.196.13.22.1.3; 6.196.13.22.1.1; 6.196.13.17.3.3
1) Województwo: wielkopolskie
Powiat: złotowski
Jednostka ewidencyjna :303103_5 Krajenka- Obszar Wiejski
Obręb ewidencyjny : 0065 Obręb Wiejski Krajenka dz. 1315, 0081 Czajcze-Leśnik dz. 192/2, 201, 202, 0082 Śmiardowo Krajeńskie dz. 710, 0083 Podróżna dz. 142, 0085 Krajenka dz. 232
2) Oznaczenie kancelaryjne zgłoszenia pracy geodezyjnej: GN-OD.6641.1026.2018
3) Nazwa układu współrzędnych prostokątnych płaskich: 2000/ 18; wysokości Kronsztadt 86
4) Oznaczenie obszaru, który był przedmiotem aktualizacji : --------------------------------
5) Służebności gruntowe mające wpływ na zagospodarowanie gruntów zlokalizowanych w granicach inwestycji: nie sprawdzono
6) Kontur użytku gruntowego, który nie jest ujawniony w bazie danych ewidencji gruntów i budynków: brak
Uwagi: Nie wyklucza się istnienia w terenie innych nie wykazanych na niniejszej mapie urządzeń podziemnych, które nie były zgłoszone do inwentaryzacji.

G E O D E T A
Eugeniusz Ratajczyk
zaśw. GUGiK 4775
ul. Szkolna 4/12, tel. (056) 691 00 41
86-200 Chełmno

GEO-CAD
GEO-CAD Adrian Banasz
ul. Wapienna 6/8
87-100 Toruń
tel. 668 413 088
NIP 8751531110
REGON 341069832

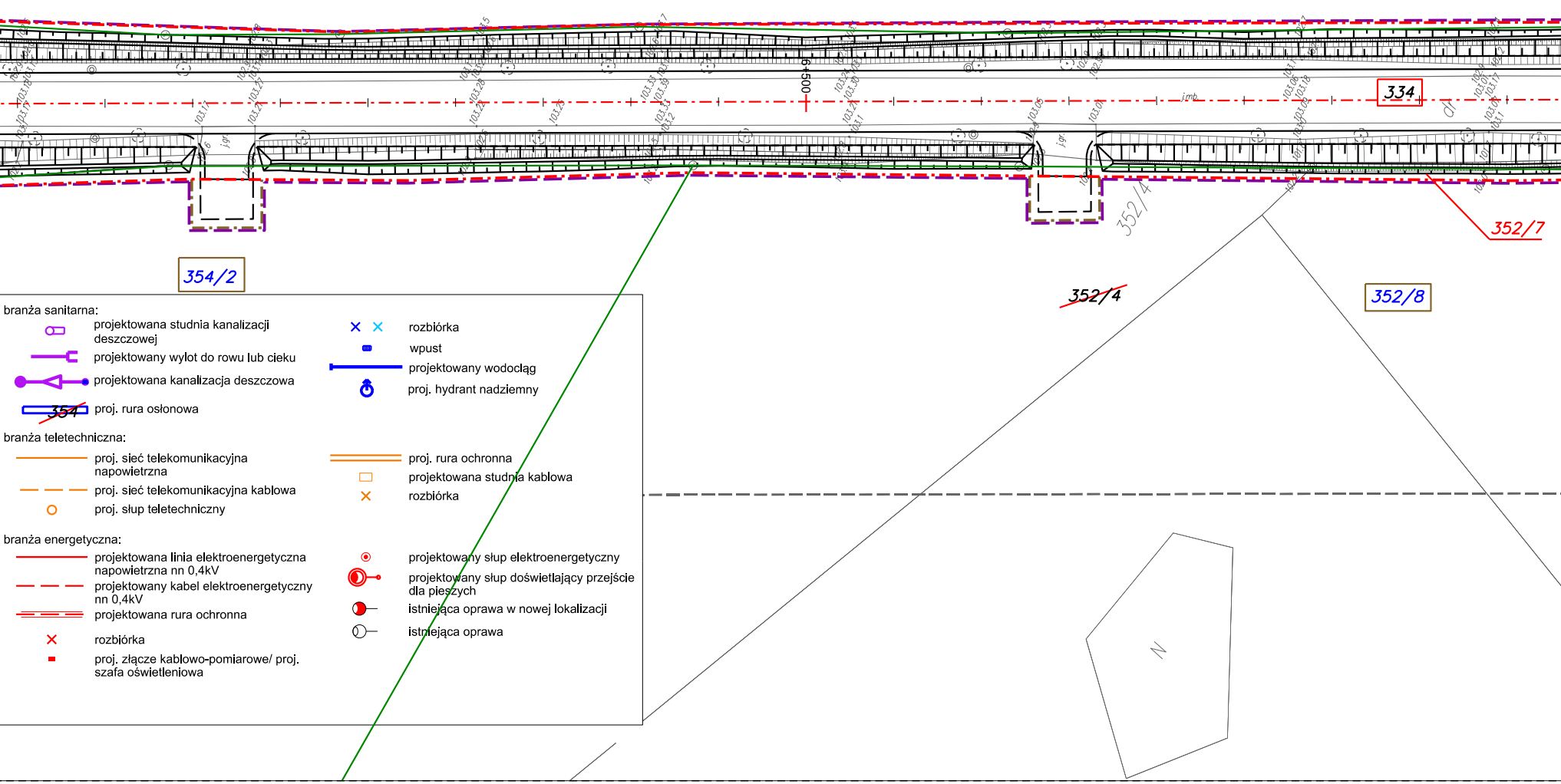

branża sanitarna:
- projektowana studnia kanalizacji deszczowej
- projektowany wylot do rowu lub cieku
- projektowana kanalizacja deszczowa
- proj. rura osłonowa
- ✕ ✕ rozbiórka
- wpust
- projektowany wodociąg
- proj. hydrant nadziemny

branża teletechniczna:
- proj. sieć telekomunikacyjna napowietrzna
- proj. sieć telekomunikacyjna kablowa
- ○ proj. słup teletechniczny
- proj. rura ochronna
- ☐ projektowana studnia kablowa
- ✕ rozbiórka

branża energetyczna:
- projektowana linia elektroenergetyczna napowietrzna nn 0,4kV
- projektowany kabel elektroenergetyczny nn 0,4kV
- projektowana rura ochronna
- ✕ rozbiórka
- proj. złącze kablowo-pomiarowe/ proj. szafa oświetleniowa
- projektowany słup elektroenergetyczny
- projektowany słup doświetlający przejście dla pieszych
- istniejąca oprawa w nowej lokalizacji
- istniejąca oprawa

Poświadcza się, że niniejszy dokument został opracowany w wyniku prac geodezyjnych i kartograficznych, których rezultaty zawiera operat techniczny wpisany do ewidencji materiałów państwowego zasobu geodezyjnego i kartograficznego

STAROSTA ZŁOTOWSKI

P.3031.2019.109

(Identyfikator ewidencyjny materiału zasobu - operatu technicznego)

2019-01-22

(Data wpisania operatu technicznego do ewidencji materiałów zasobu)

Z up. STAROSTY

mgr inż. [illegible] Lenartowicz

GEODETA POWIATOWY

(Imię, nazwisko i podpis osoby reprezentującej organ)

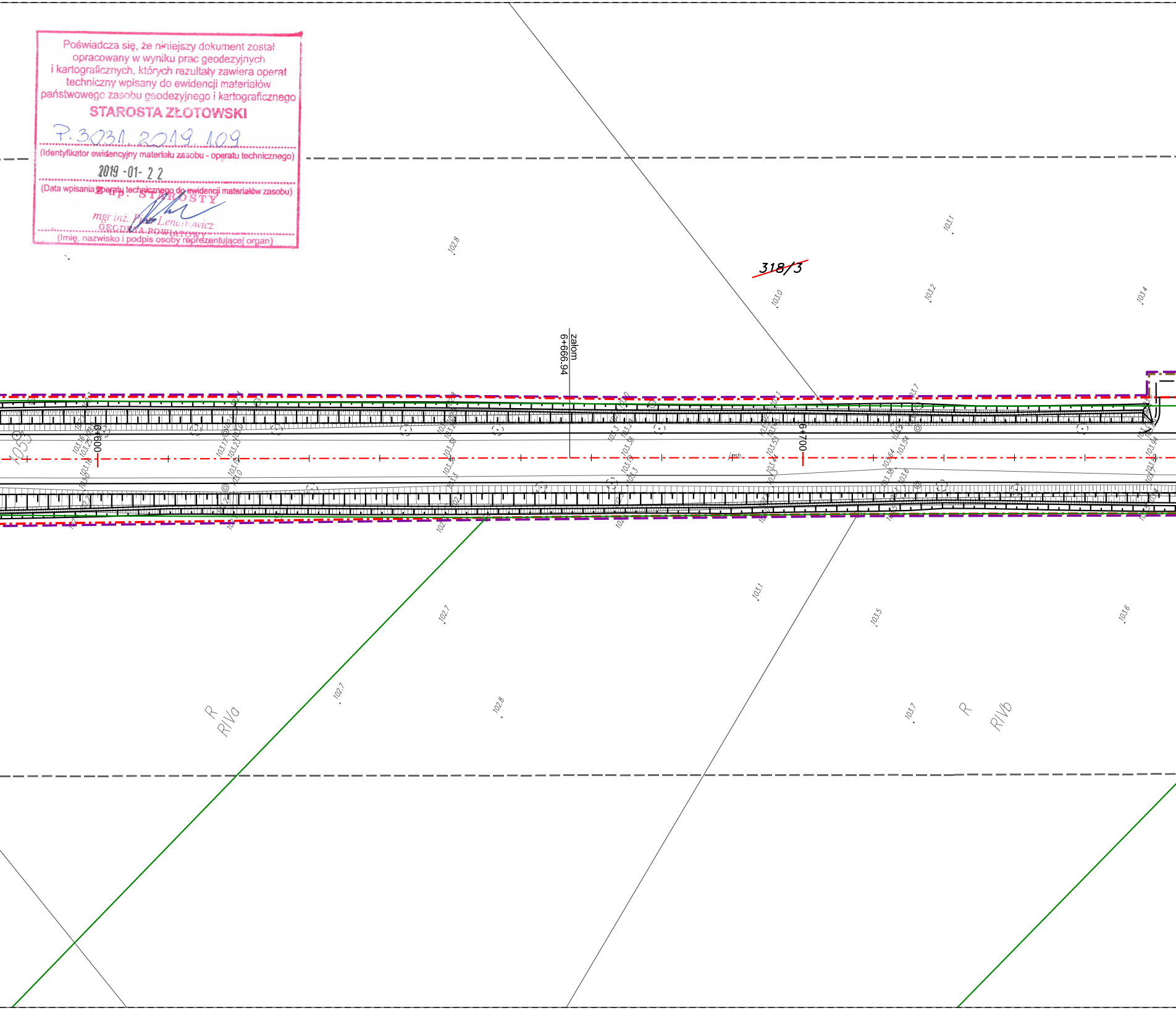

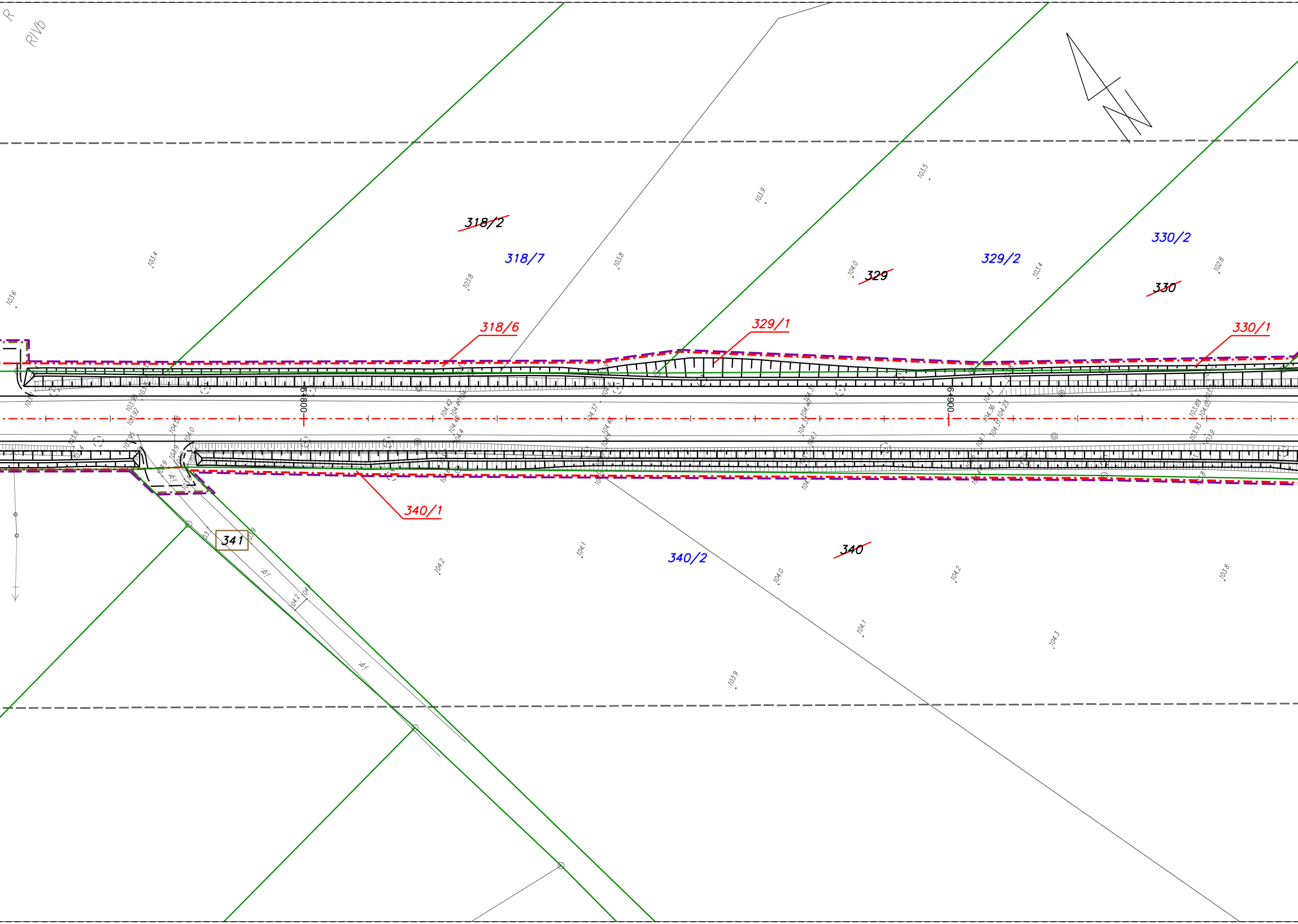

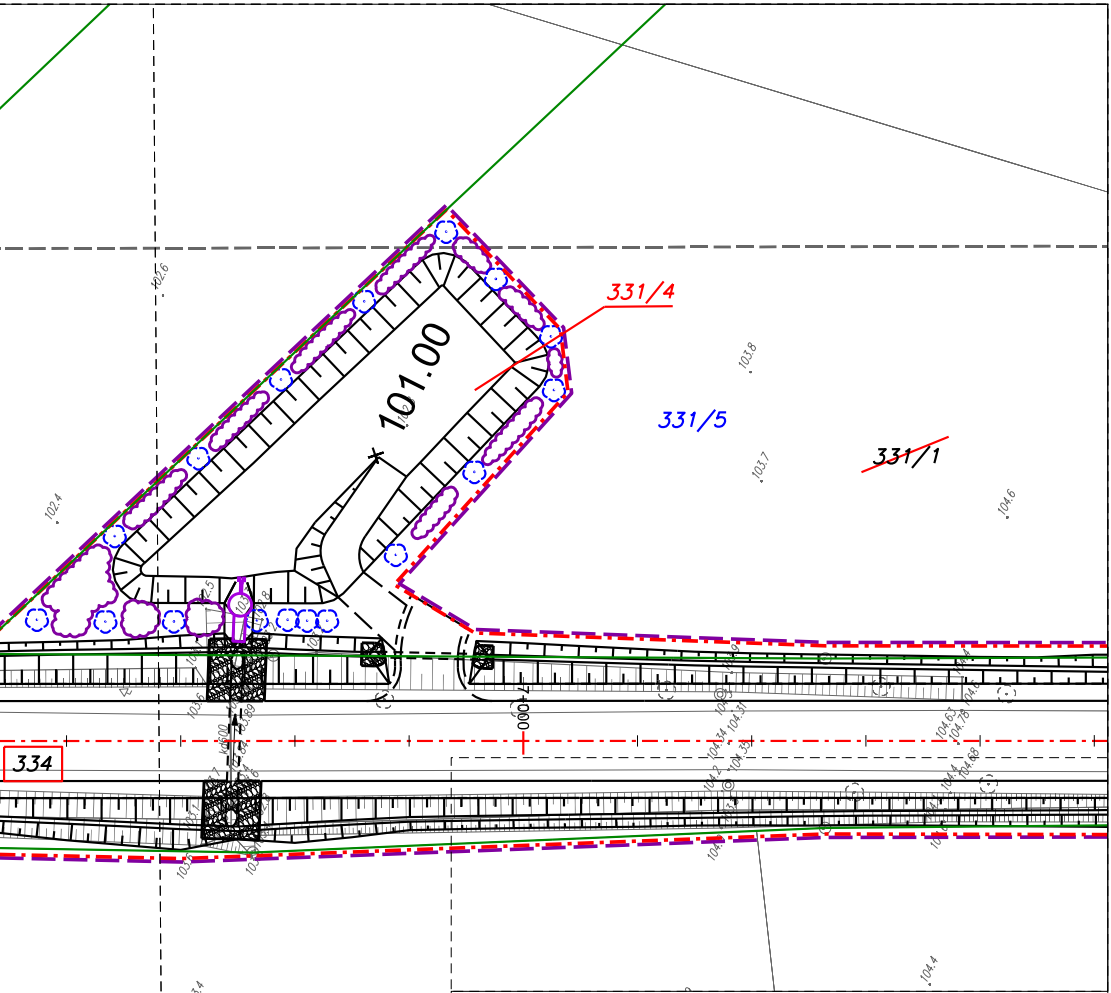

Fundusze Europejskie Program Regionalny
Rzeczpospolita Polska
SAMORZĄD WOJEWÓDZTWA WIELKOPOLSKIEGO
Unia Europejska Europejski Fundusz Rozwoju Regionalnego

ZAMAWIAJĄCY/INWESTOR:

Województwo Wielkopolskie -
Wielkopolski Zarząd Dróg Wojewódzkich

al. Niepodległości 34
61-714 Poznań

ul. Wilczak 51
61-623 Poznań

JEDNOSTKA PROJEKTOWA:

Voessing Polska Sp z o.o.
ul. Tadeusza Kościuszki 53
85-079 Bydgoszcz

NAZWA INWESTYCJI:

Rozbudowa drogi wojewódzkiej nr 190 na odcinku od skrzyżowania z drogą wojewódzką nr 188 w miejscowości Krajenka do skrzyżowania z drogą krajową nr 10 - etap I od km 5+335,29 do km ok. 10+964

FAZA PROJEKTU: **ZAŁĄCZNIKI DO WNIOSKU O WYDANIE DECYZJI O ZEZWOLENIU NA REALIZACJĘ INWESTYCJI DROGOWEJ**

TOM: -

BRANŻA: -

NAZWA RYSUNKU: **MAPA PRZEDSTAWIAJĄCA PROPONOWANY PRZEBIEG DROGI Z ZAZNACZENIM TERENU NIEZBĘDNEGO DLA OBIEKTÓW BUDOWLANYCH ORAZ ISTNIEJĄCE ZAGOSPODAROWANIE TERENU**

IMIĘ I NAZWISKO	SPECJALNOŚĆ I NR UPRAWNIEŃ	PODPIS
RADOSŁAW GRAJEK	KUP/0170/PBD/17 specjalność drogowa	

DATA:	NR UMOWY:	NR RYS/NR ARK:	SKALA:
04.2021	576/106.WZP/18 246/11.WD/21	2.2	1:500