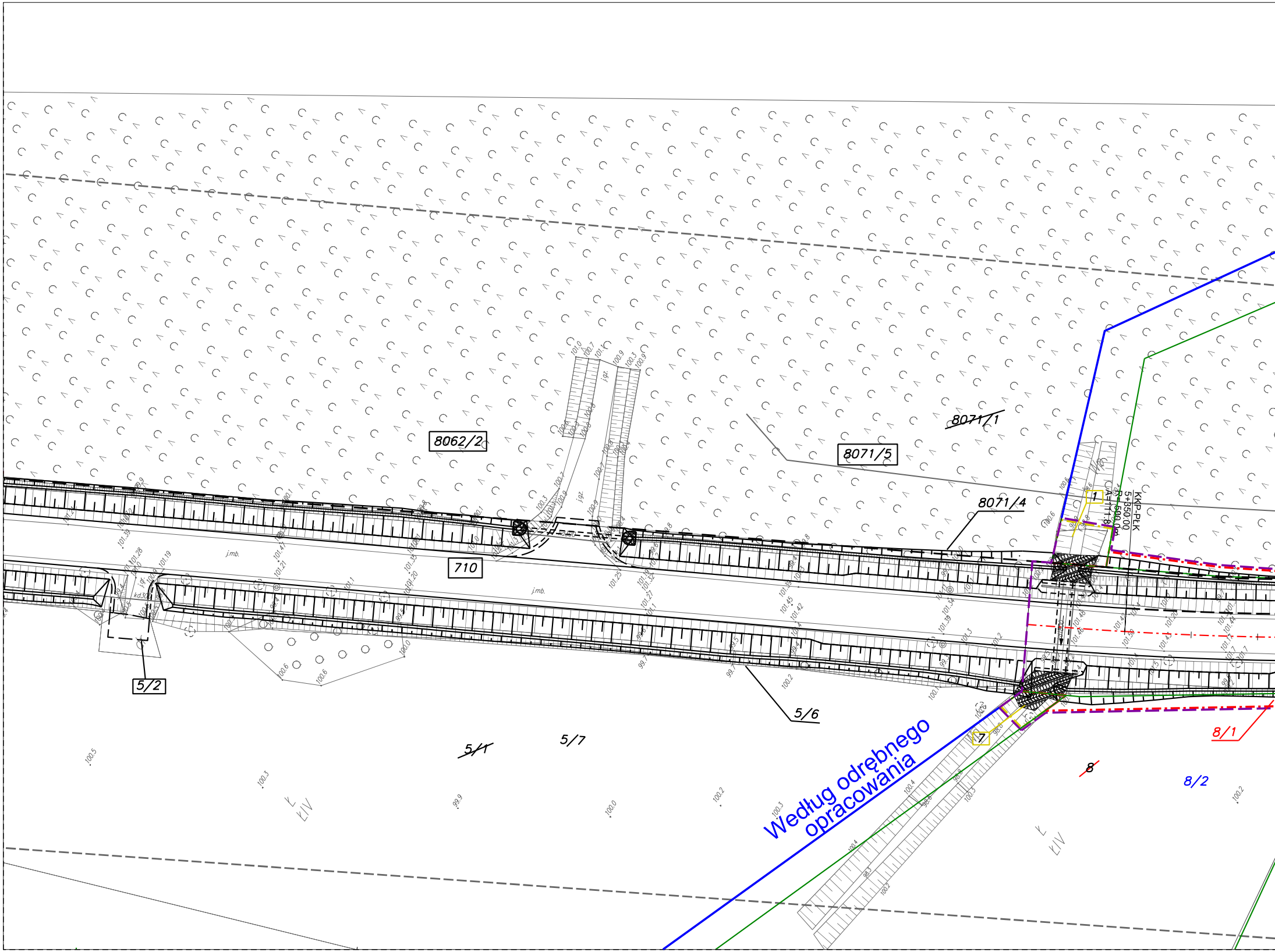
8062/2
710
5/2
~~8071/1~~
8071/5
8071/4
KKP-PŁK
5+350.00
R=500.00m
A=111.8
1
j.mb.
kd30
5/6
~~5/1~~
5/7
7
Według odrębnego
opracowania
~~8~~
8/1
8/2
Ł
ŁIV

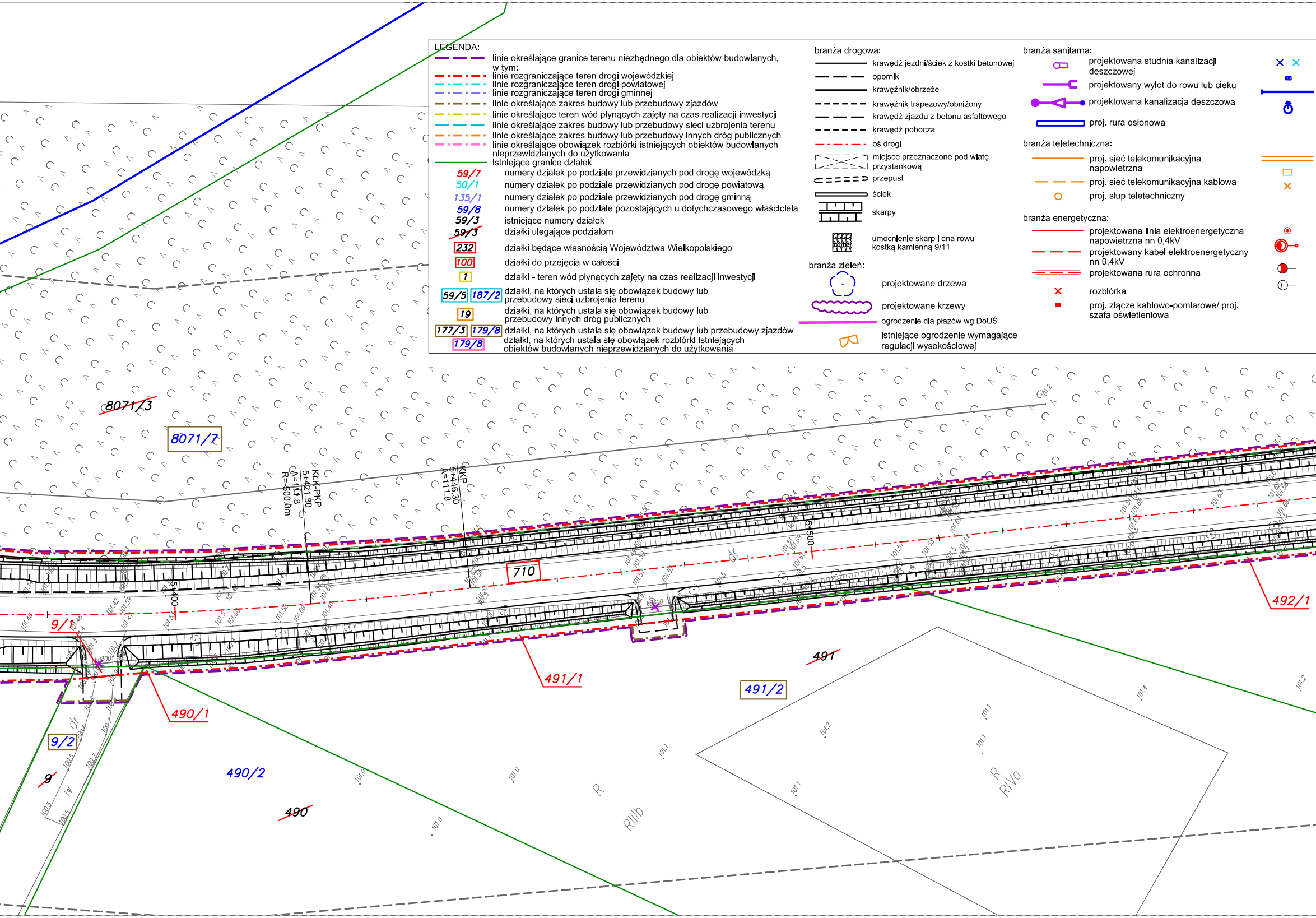

8071/3
8071/7
KLK-PKP
5+421.30
A=111.8
R=-500.0m
KKP
5+446.30
A=111.8
710
5+400
5+500
9/1
9/2
9
490/1
490/2
490
491/1
491/2
491
492/1
dr
R
RIIIb
R
RIVa

LEGENDA:

- linie określające granice terenu niezbędnego dla obiektów budowlanych, w tym:
- linie rozgraniczające teren drogi wojewódzkiej
- linie rozgraniczające teren drogi powiatowej
- linie rozgraniczające teren drogi gminnej
- linie określające zakres budowy lub przebudowy zjazdów
- linie określające teren wód płynących zajęty na czas realizacji inwestycji
- linie określające zakres budowy lub przebudowy sieci uzbrojenia terenu
- linie określające zakres budowy lub przebudowy innych dróg publicznych
- linie określające obowiązek rozbiórki istniejących obiektów budowlanych nieprzewidzianych do użytkowania
- istniejące granice działek
- 59/7 numery działek po podziale przewidzianych pod drogę wojewódzką
- 50/1 numery działek po podziale przewidzianych pod drogę powiatową
- 135/1 numery działek po podziale przewidzianych pod drogę gminną
- 59/8 numery działek po podziale pozostających u dotychczasowego właściciela
- 59/3 istniejące numery działek
- 59/3 działki ulegające podziałom
- 232 działki będące własnością Województwa Wielkopolskiego
- 100 działki do przejęcia w całości
- 1 działki - teren wód płynących zajęty na czas realizacji inwestycji
- 59/5 187/2 działki, na których ustala się obowiązek budowy lub przebudowy sieci uzbrojenia terenu
- 19 działki, na których ustala się obowiązek budowy lub przebudowy innych dróg publicznych
- 177/3 179/8 działki, na których ustala się obowiązek budowy lub przebudowy zjazdów
- 179/8 działki, na których ustala się obowiązek rozbiórki istniejących obiektów budowlanych nieprzewidzianych do użytkowania

branża drogowa:

- krawędź jezdni/ściek z kostki betonowej
- opornik
- krawężnik/obrzeże
- krawężnik trapezowy/obniżony
- krawędź zjazdu z betonu asfaltowego
- krawędź pobocza
- oś drogi
- miejsce przeznaczone pod wiatę przystankową
- przepust
- ściek
- skarpy
- umocnienie skarp i dna rowu kostką kamienną 9/11

branża zieleń:

- projektowane drzewa
- projektowane krzewy
- ogrodzenie dla płazów wg DoUŚ
- istniejące ogrodzenie wymagające regulacji wysokościowej

branża sanitarna:

- projektowana studnia kanalizacji deszczowej
- projektowany wylot do rowu lub cieku
- projektowana kanalizacja deszczowa
- proj. rura osłonowa

branża teletechniczna:

- proj. sieć telekomunikacyjna napowietrzna
- proj. sieć telekomunikacyjna kablowa
- proj. słup teletechniczny

branża energetyczna:

- projektowana linia elektroenergetyczna napowietrzna nn 0,4kV
- projektowany kabel elektroenergetyczny nn 0,4kV
- projektowana rura ochronna
- rozbiórka
- proj. złącze kablowo-pomiarowe/ proj. szafa oświetleniowa

rozbiórka
wpust
projektowany wodociąg
proj. hydrant nadziemny
proj. rura ochronna
projektowana studnia kablowa
rozbiórka
projektowany słup elektroenergetyczny
projektowany słup doświetlający przejście dla pieszych
istniejąca oprawa w nowej lokalizacji
istniejąca oprawa

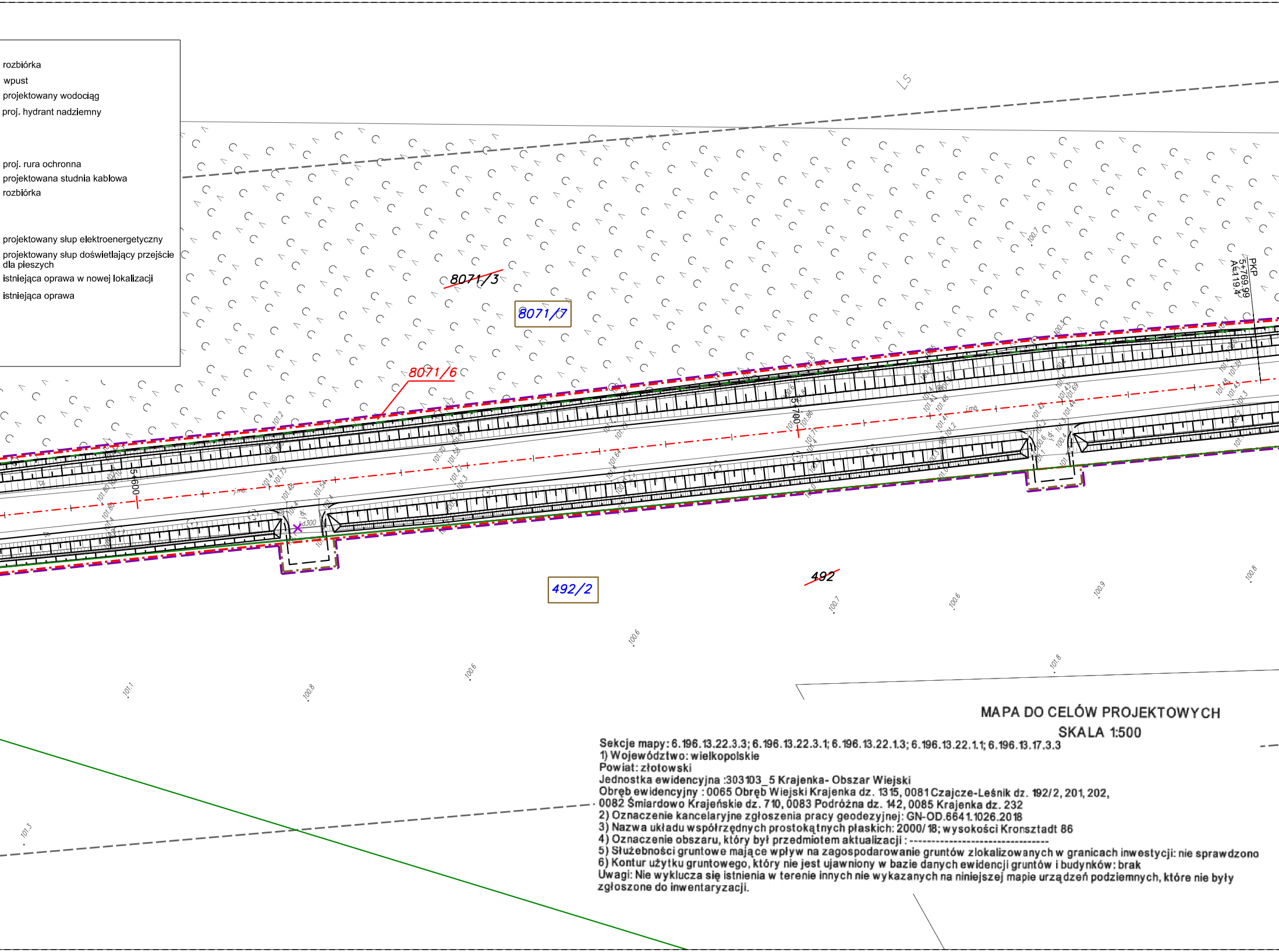
LS
~~8071/3~~
8071/7
8071/6
PKP
5+769.99
A=119.4
5+600
5+700
d300
~~492~~
492/2
100.7
100.6
100.9
100.8
101.8
101.1
101.3

MAPA DO CELÓW PROJEKTOWYCH

SKALA 1:500

Sekcje mapy: 6.196.13.22.3.3; 6.196.13.22.3.1; 6.196.13.22.1.3; 6.196.13.22.1.1; 6.196.13.17.3.3
1) Województwo: wielkopolskie
Powiat: złotowski
Jednostka ewidencyjna :303103_5 Krajenka- Obszar Wiejski
Obręb ewidencyjny : 0065 Obręb Wiejski Krajenka dz. 1315, 0081 Czajcze-Leśnik dz. 192/2, 201, 202, 0082 Śmiardowo Krajeńskie dz. 710, 0083 Podróżna dz. 142, 0085 Krajenka dz. 232
2) Oznaczenie kancelaryjne zgłoszenia pracy geodezyjnej: GN-OD.6641.1026.2018
3) Nazwa układu współrzędnych prostokątnych płaskich: 2000/18; wysokości Kronsztadt 86
4) Oznaczenie obszaru, który był przedmiotem aktualizacji : --------------------------------
5) Służebności gruntowe mające wpływ na zagospodarowanie gruntów zlokalizowanych w granicach inwestycji: nie sprawdzono
6) Kontur użytku gruntowego, który nie jest ujawniony w bazie danych ewidencji gruntów i budynków: brak
Uwagi: Nie wyklucza się istnienia w terenie innych nie wykazanych na niniejszej mapie urządzeń podziemnych, które nie były zgłoszone do inwentaryzacji.

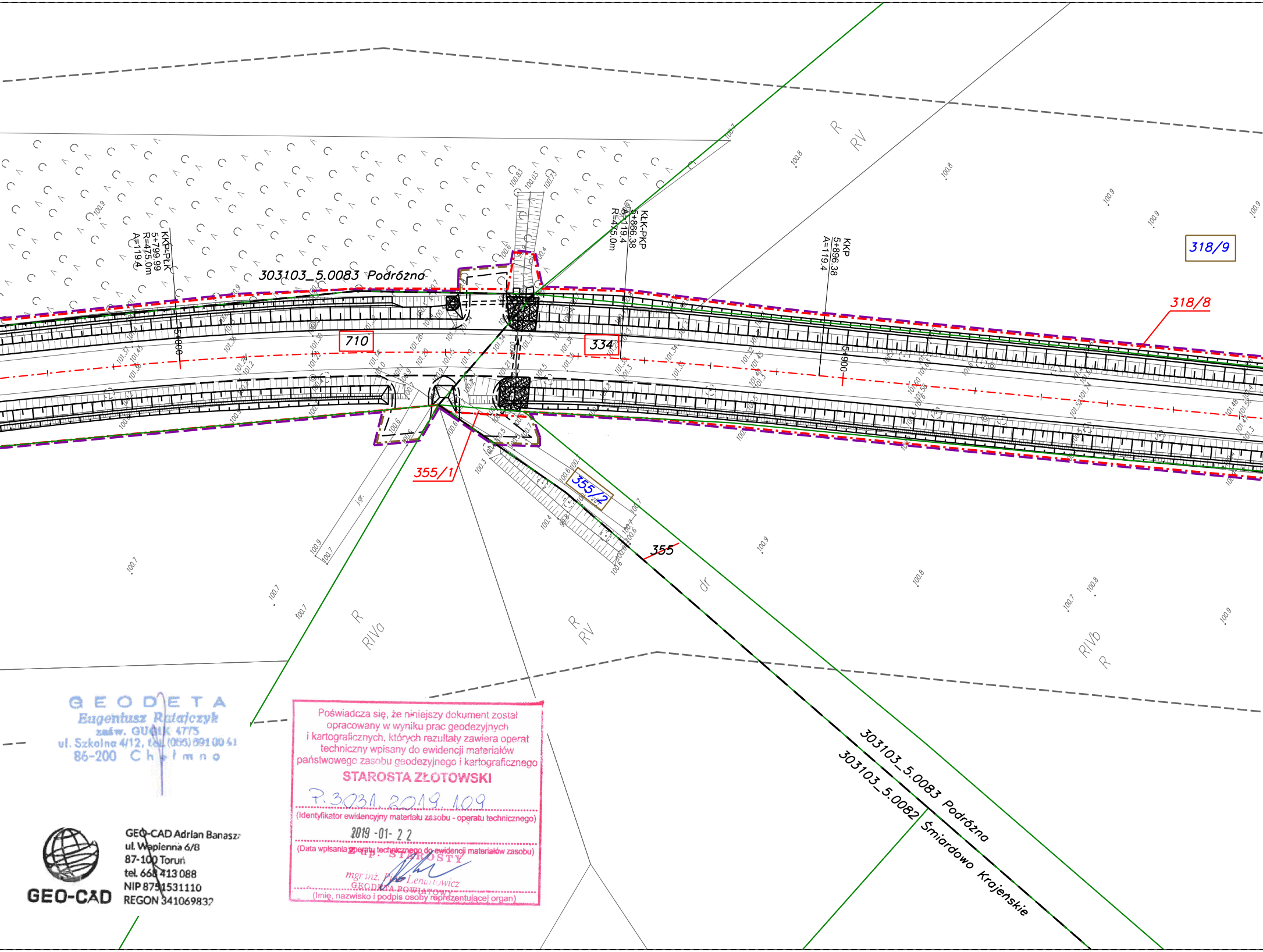
303103_5.0083 Podróżna
KKP-PŁK
5+799.99
R=475.0m
A=119.4
KŁK-PKP
5+866.38
A=119.4
R=475.0m
KKP
5+896.38
A=119.4
5+800
5+900
710
334
318/9
318/8
355/1
355/2
355
R
RV
RIVa
RIVb
dr
j.gr.
303103_5.0083 Podróżna
303103_5.0082 Śmiardowo Krajeńskie

GEODETA
Eugeniusz Rutajczyk
zaśw. GUGiK 4775
ul. Szkolna 4/12, tel. (056) 691 00 41
86-200 Chełmno

GEO-CAD

GEO-CAD Adrian Banasz
ul. Wapienna 6/8
87-100 Toruń
tel. 668 413 088
NIP 8751531110
REGON 34106983?

Poświadcza się, że niniejszy dokument został opracowany w wyniku prac geodezyjnych i kartograficznych, których rezultaty zawiera operat techniczny wpisany do ewidencji materiałów państwowego zasobu geodezyjnego i kartograficznego

STAROSTA ZŁOTOWSKI

P.3031.2019.109

(Identyfikator ewidencyjny materiału zasobu - operatu technicznego)

2019-01-22

(Data wpisania operatu technicznego do ewidencji materiałów zasobu)

z up. STAROSTY
mgr inż. Piotr Lenartowicz
GEODETA POWIATOWY

(Imię, nazwisko i podpis osoby reprezentującej organ)

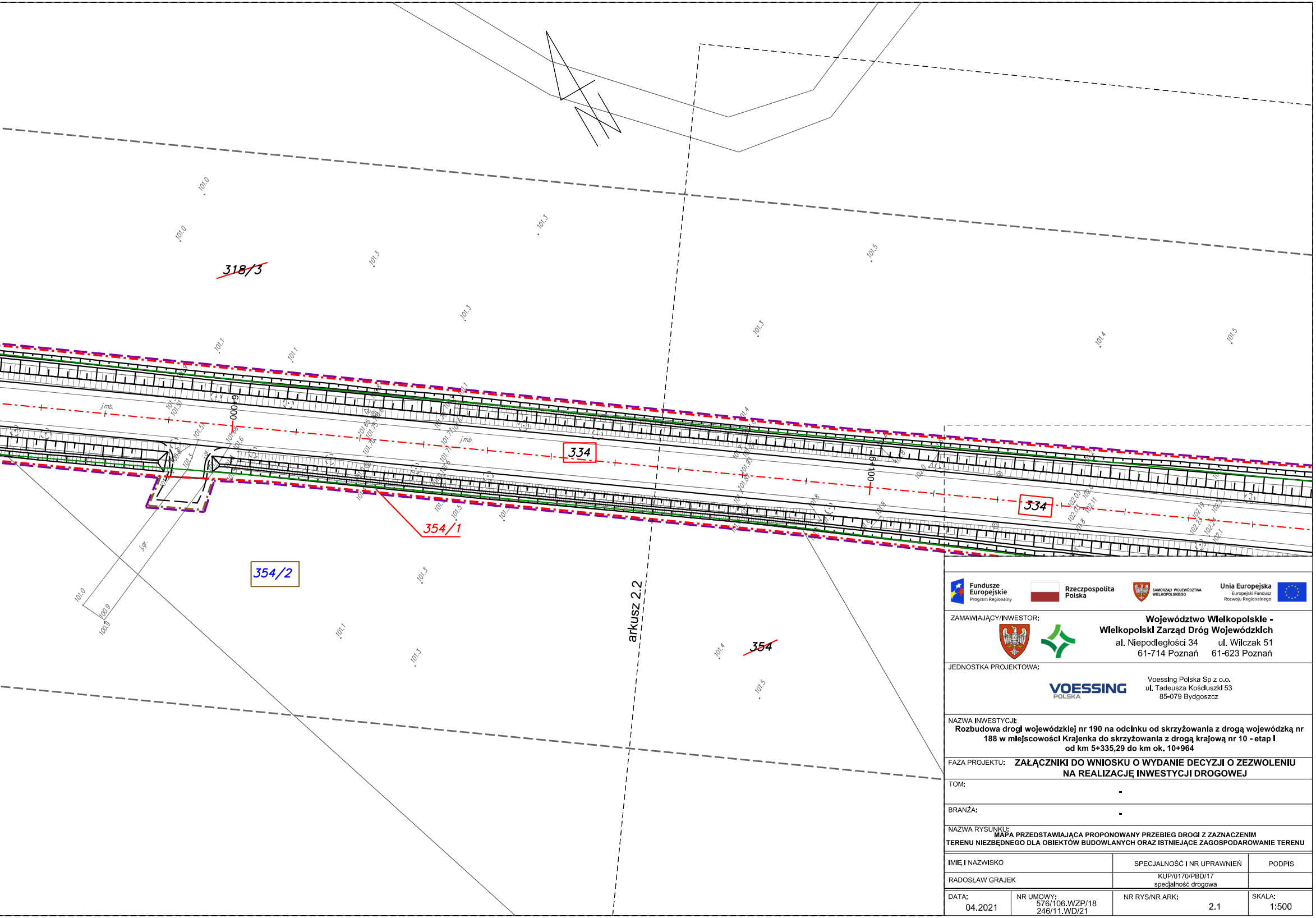
318/3
334
334
354/1
354/2
354
arkusz 2.2
6+000
6+100
j.mb.
j.mb.
j.gr.
101.0
101.0
101.3
101.3
101.3
101.3
101.5
101.4
101.5
101.1
101.1
101.3
101.1
101.3
101.4
101.5
100.9
100.9

Fundusze Europejskie
Program Regionalny

Rzeczpospolita Polska

SAMORZĄD WOJEWÓDZTWA WIELKOPOLSKIEGO

Unia Europejska
Europejski Fundusz Rozwoju Regionalnego

ZAMAWIAJĄCY/INWESTOR:

Województwo Wielkopolskie -
Wielkopolski Zarząd Dróg Wojewódzkich

al. Niepodległości 34 61-714 Poznań	ul. Wilczak 51 61-623 Poznań

JEDNOSTKA PROJEKTOWA:

VOESSING POLSKA

Voessing Polska Sp z o.o.
ul. Tadeusza Kościuszki 53
85-079 Bydgoszcz

NAZWA INWESTYCJI:

Rozbudowa drogi wojewódzkiej nr 190 na odcinku od skrzyżowania z drogą wojewódzką nr 188 w miejscowości Krajenka do skrzyżowania z drogą krajową nr 10 - etap I od km 5+335,29 do km ok. 10+964

FAZA PROJEKTU: **ZAŁĄCZNIKI DO WNIOSKU O WYDANIE DECYZJI O ZEZWOLENIU NA REALIZACJĘ INWESTYCJI DROGOWEJ**

TOM: -

BRANŻA: -

NAZWA RYSUNKU:

MAPA PRZEDSTAWIAJĄCA PROPONOWANY PRZEBIEG DROGI Z ZAZNACZENIM TERENU NIEZBĘDNEGO DLA OBIEKTÓW BUDOWLANYCH ORAZ ISTNIEJĄCE ZAGOSPODAROWANIE TERENU

IMIĘ I NAZWISKO	SPECJALNOŚĆ I NR UPRAWNIEŃ	PODPIS
RADOSŁAW GRAJEK	KUP/0170/PBD/17 specjalność drogowa	

DATA:	NR UMOWY:	NR RYS/NR ARK:	SKALA:
04.2021	576/106.WZP/18 246/11.WD/21	2.1	1:500