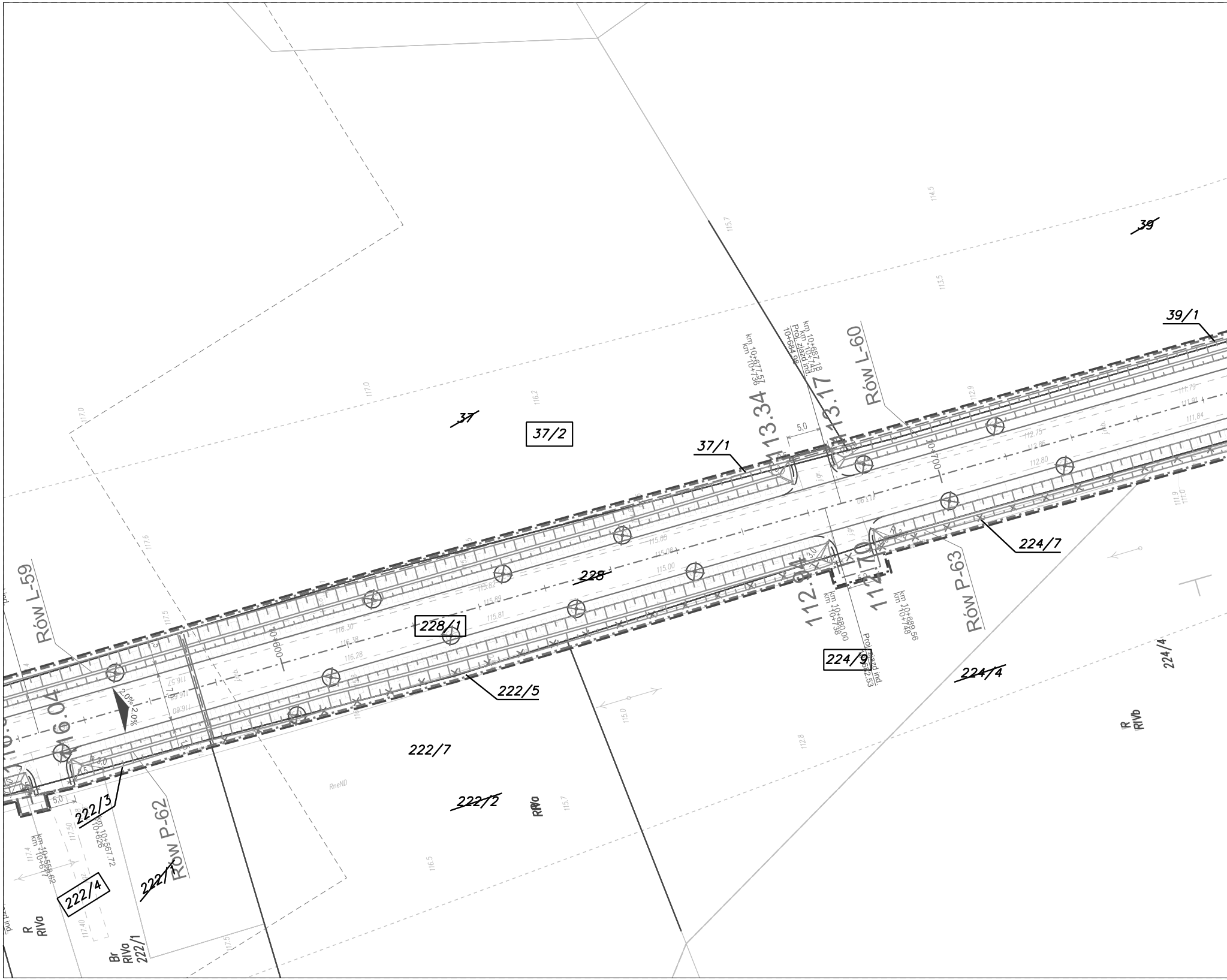
~~39~~
39/1
~~37~~
37/2
37/1
~~228~~
228/1
222/5
222/7
~~222/2~~
222/3
222/4
~~222/1~~
224/7
224/9
~~224/4~~
224/4
Rów L-59
Rów L-60
Rów P-62
Rów P-63
13.34
13.17
112.94
114.70
16.04
km 10+677,57
km 10+736
km 10+687,18
km 10+743
Proj. zjazd ind.
10+684,99
km 10+680,00
km 10+738
km 10+689,56
km 10+748
km 10+567,72
km 10+626
km 10+558,62
km 10+617
10+600
10+700
5,0
2,0%
2,0%
R
RIVa
R
RIVb
Br
RIVa
222/1
RIVa
RneND

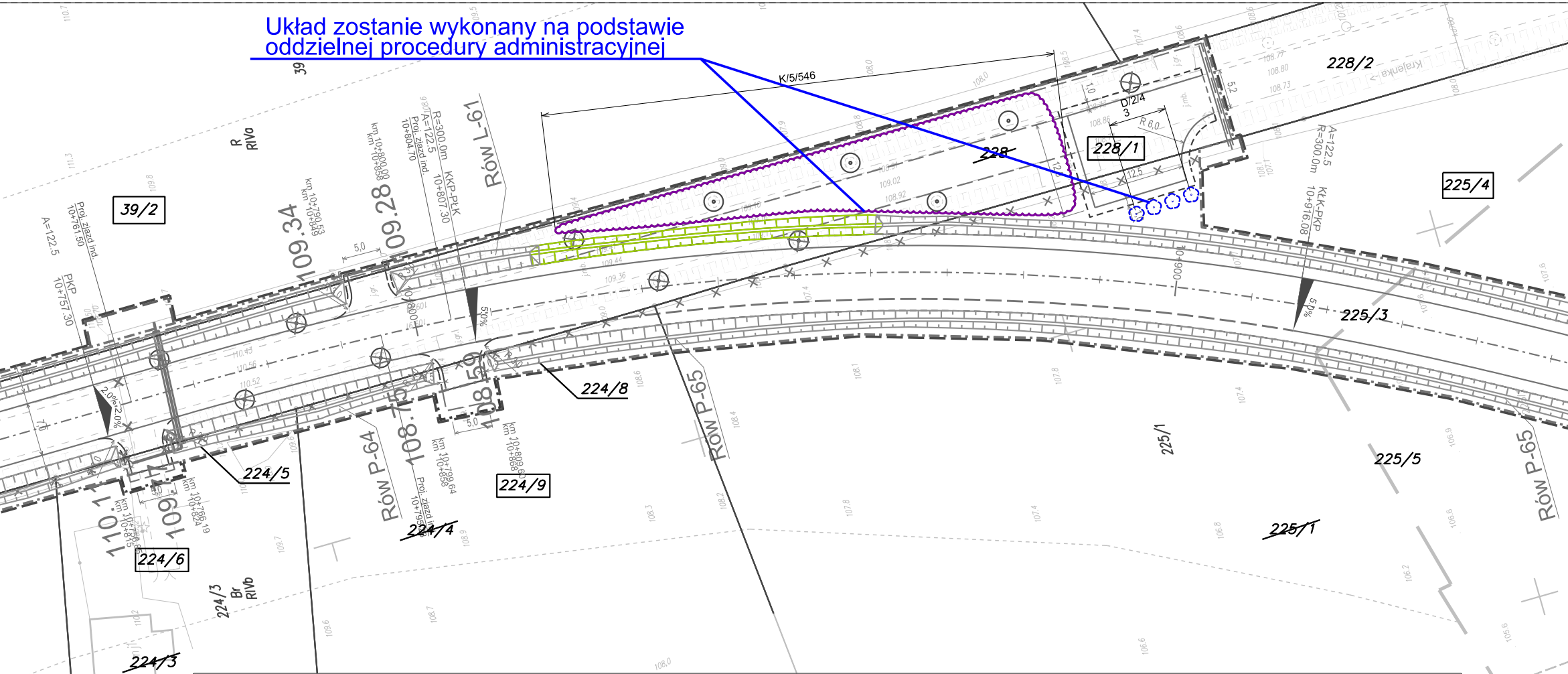

Układ zostanie wykonany na podstawie oddzielnej procedury administracyjnej

K/5/546
39
39/2
R
RIVa
A=122.5
Proj. zjazd ind.
10+761.50
PKP
10+757.30
km 10+790.53
km 10+848
km 10+808
km 10+898
Proj. zjazd ind.
10+804.70
A=122.5
R=300.0m
KKP-PŁK
10+807.30
Rów L-61
109.34
109.28
5.0
5%
2.0%
2.0%
108.59
108.75
5.0
Rów P-64
Rów P-65
Rów P-65
km 10+799.64
km 10+858
km 10+808
km 10+866
Proj. zjazd ind.
10+795
km 10+786.19
km 10+844
km 10+786
110.1
109.1
224/5
224/6
224/3
Br
RIVb
224/3
224/4
224/8
224/9
228
228/1
228/2
D/2/4
3
R 6.0
12.5
5.2
1.0
Krajenka
225/4
225/3
225/5
225/1
225/1
A=122.5
R=300.0m
KłK-PKP
10+916.08
10+900
5%

LEGENDA:

— — —	linie określające granice terenu niezbędnego dla obiektów budowlanych, w tym:
— · — · —	linie rozgraniczające teren drogi wojewódzkiej
— · — · —	linie rozgraniczające teren drogi powiatowej
— · — · —	linie rozgraniczające teren drogi gminnej
— · — · —	linie określające zakres budowy lub przebudowy zjazdów
— · — · —	linie określające obowiązek budowy lub przebudowy urządzeń wodnych
— · — · —	linie określające teren wód płynących zajęty na czas realizacji inwestycji
— — —	linie określające zakres budowy lub przebudowy sieci uzbrojenia terenu
— · — · —	linie określające zakres budowy lub przebudowy innych dróg publicznych
— · — · —	linie określające obowiązek rozbiórki istniejących obiektów budowlanych nieprzewidzianych do użytkowania
———	istniejące granice działek
59/7	numery działek po podziale przewidzianych pod drogę wojewódzką
51/2	numery działek po podziale przewidzianych pod drogę powiatową
135/1	numery działek po podziale przewidzianych pod drogę gminną
59/8	numery działek po podziale pozostających u dotychczasowego właściciela
59/3	istniejące numery działek
~~59/3~~	działki ulegające podziałom
232	działki będące własnością Województwa Wielkopolskiego
100	działki do przejęcia w całości
1	działki - teren wód płynących zajęty na czas realizacji inwestycji
59/5 187/2	działki, na których ustala się obowiązek budowy lub przebudowy sieci uzbrojenia terenu
19	działki, na których ustala się obowiązek budowy lub przebudowy innych dróg publicznych
177/3 179/8	działki, na których ustala się obowiązek budowy lub przebudowy zjazdów
179/8	działki, na których ustala się obowiązek rozbiórki istniejących obiektów budowlanych nieprzewidzianych do użytkowania
236/3	działki, na których ustala się obowiązek budowy lub przebudowy urządzeń wodnych lub urządzeń melioracji wodnych szczegółowych

branża drogowa:

———	krawędź jezdni
— — —	opornik
———	krawężnik
- - - -	krawężnik obniżony
———	obrzeże
- - - -	krawężnik trapezowy
———	ściek z kostki betonowej
— — —	krawędź zjazdu z betonu asfaltowego
- - - -	krawędź pobocza
— · — · —	oś drogi
— — —	krawędź nawierzchni zjazdu-odtworzenie stanu istniejącego na dowiązaniu
- · - · -	pomocnocza linia wymiarowa przy szerokościach zjazdów
☒	miejsce przeznaczone pod wiatę przystankową
▭	przepust
▭	ściek
▦	skarpy
100.95×	rzędna dna rowu
km 12+195,00	km lokalny (projektowany)
km *12+253	km *globalny (istniejący)
▨	umocnienie skarp i dna rowu kostką kamienną 9/11

branża sieci gazownicze:

×	rozbiórka
———	projektowany gaziociąg
▭	projektowana rura osłonowa

branża zieleń:

⊙	istniejące drzewa
○	istniejące grupy drzew
⬭	istniejące krzewy
▨	istniejące lasy

branża sanitarna:

○▭	projektowana studnia kanalizacji deszczowej
——⊐	projektowany wylot do rowu lub cieku
●—◁—●	projektowana kanalizacja deszczowa
×	rozbiórka

branża teletechniczna:

———	proj. sieć telekomunikacyjna napowietrzna
— — —	proj. sieć telekomunikacyjna kablowa

branża energetyczna:

———	projektowana linia elektroenergetyczna napowietrzna nn 0,4kV
— — —	Projektowany kabel elektroenergetyczny nn 0,4kV
═══	Projektowana rura ochronna
×	rozbiórka

×	zieleń przeznaczona do wycinki
✿	projektowane drzewa
⬭	projektowane krzewy
☒	istniejące lasy do wycinki
▨	wycinka roślinności z wód lub brzegu w związku z utrzymaniem wód
⊐	istniejące ogrodzenie wymagające regulacji wysokościowej
× ×	rozbiórka
▬	wpust
———	projektowany wodociąg
⊙	proj. hydrant nadziemny
▭	proj. rura osłonowa
═══	proj. rura ochronna
□	projektowana studnia kablowa
×	rozbiórka
○	proj. słup teletechniczny
▬	proj. złącze kablowo-pomiarowe/ proj. szafa oświetleniowa
⊙	projektowany słup elektroenergetyczny
◐—	projektowany słup doświetlający przejście dla pieszych
◐—	istniejąca oprawa w nowej lokalizacji

Mapa do celów projektowych
Skala 1:500

1ID.ZGŁ. WGK.6640.1.2240.2018
Woj.: wielkopolskie
Powiat: pilski
Jednostka ewidencyjna: 301909_5 Wysoka- Obsz
Obręb: 301909_5.0001 Bądecz dz.228, 199, 148;
301909_4.0001 dz. 17
Układ współrzędnych prostokątnych płaskich PL
4) Oznaczenie obszaru, który był przedmiotem a
5) Służebności gruntowe mające wpływ na zagos
w granicach inwestycji: nie sprawdzano
6)Kontur użytku gruntowego, który nie jest ujaw
budynków: brak
Uwagi: Nie wyklucza się istnienia w terenie inny
urządzeń
podziemnych, które nie były zgłoszone do inwen

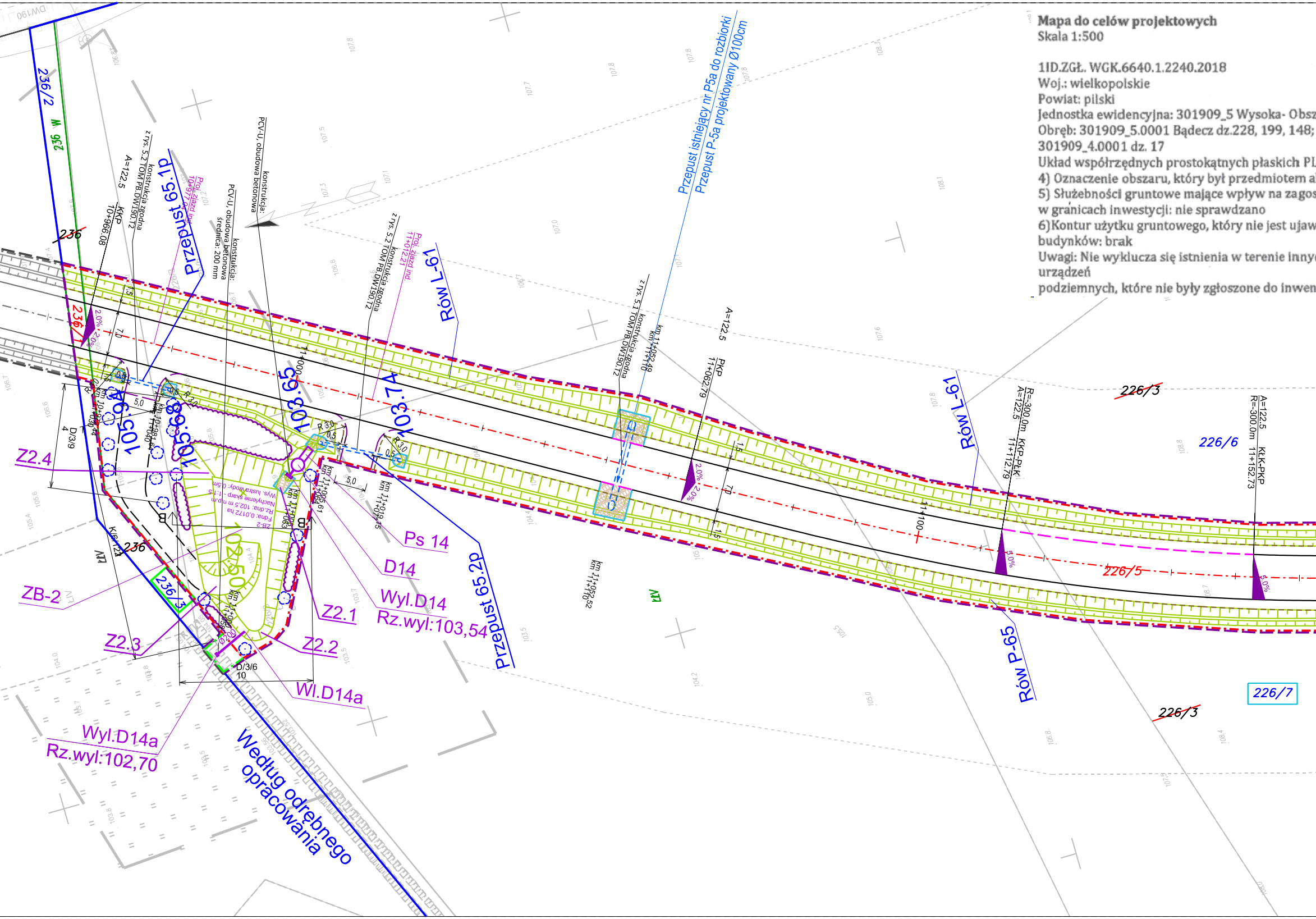
236/2
236
236/1
236/3
Przepust 65.1p
Proj. zjazd ind. 10+977.04
konstrukcja zgodna z rys. 5.2 TOM PB.DW190.T2
A=122.5
KKP 10+966.08
PCV-U, obudowa betonowa średnica: 200 mm konstrukcja:
PCV-U, obudowa betonowa konstrukcja:
konstrukcja zgodna z rys. 5.2 TOM PB.DW190.T2
Proj. zjazd ind. 11+012.21
Rów L-61
Przepust istniejący nr P5a do rozbiórki
Przepust P-5a projektowany Ø100cm
konstrukcja zgodna z rys. 5.1 TOM PB.DW190.T2
km 11+052.49
km 11+110
A=122.5
PKP 11+062.79
Rów L-61
A=122.5
R=300.0m
KKP-PŁK 11+112.79
A=122.5
R=300.0m
KŁK-PKP 11+152.73
226/3
226/6
226/5
226/7
226/3
11+000
11+100
103.65
103.7A
105.0
103.50
102.50
R 3,0
0,5
5,0
7,0
1,5
2,0%
5,0%
km 11+005.61
km 11+064
km 11+005
km 11+063
km 11+019.15
km 11+07
km 11+052.52
km 11+110
ZB-2
Fdna: 0,0172 ha
Rz.dna: 102,5 m n.p.m
Nachylenie skarp - 1:1,5
Wys. lustra wody: 0,5m
B
Z2.4
ZB-2
Z2.3
Z2.1
Z2.2
Ps 14
D14
Wyl.D14
Rz.wyl:103,54
Wl.D14a
Wyl.D14a
Rz.wyl:102,70
Przepust 65.2p
Rów P-65
D/3/9
D/3/6
10
Według odrębnego opracowania

zar Wiejski, 301909_ Wysoka Miasto
301909_5.0009 Sędziniec dz. 650/1;

,-2000, układ wysokościowy Kronsztadt 86
ktualizacji: ---------------
spodarowanie gruntów zlokalizowanych

vniony w bazie danych ewidencji gruntów i

ch nie wykazanych na niniejszej mapie

taryzacji.

G E O D E T A
Eugeniusz Ratajczyk
zaśw. GUGiK 4775
ul. Szkolna 4/12, tel. (056) 691 00 41
86-200 Chełmno

GEO-CAD
GEO-CAD Adrian Banaszak
ul. Wapienna 6/8
87-100 Toruń
tel. 668 413 088
NIP 8751531110
REGON 341069832

Poświadcza się, że niniejszy dokument został opracowany w wyniku prac geodezyjnych i kartograficznych, których rezultaty zawiera operat techniczny wpisany do ewidencji materiałów państwowego zasobu geodezyjnego i kartograficznego

STAROSTA PILSKI

P.3019.2019.170
(Identyfikator ewidencyjny materiału zasobu - operatu technicznego)

2019 -01- 19
(Data wpisania operatu technicznego do ewidencji materiałów zasobu)

z up. STAROSTY
U. Kul
Karolina Kruch
Główny specjalista w Powiatowym Ośrodku Dokumentacji Geodezyjnej i Kartograficznej
(Imię, nazwisko i podpis osoby reprezentującej organ)

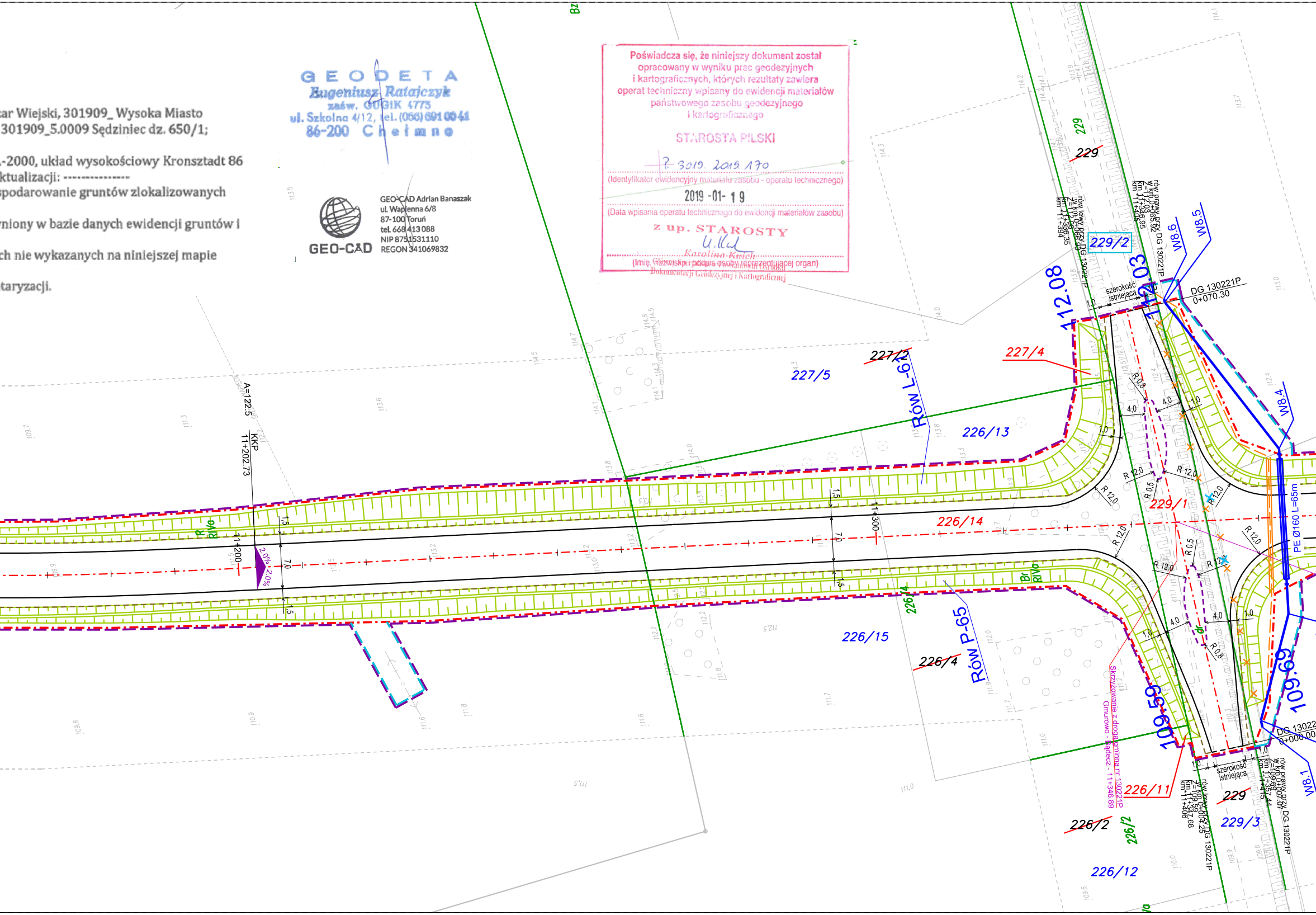
Bz
A=122.5
KKP
11+202.73
11+200
11+300
2,0%
2,0%
7,0
1,5
R
Rl/Vo
Br
Rl/Vo
227/2
227/5
227/4
226/13
226/14
226/15
226/4
226/11
226/2
226/12
226/14
226/2
229
229
229/1
229/2
229/3
Rów L-61
Rów P-65
112.08
112.03
109.59
109.69
W8.6
W8.5
W8.4
W8.1
PE Ø160 L=65m
DG 130221P
0+070.30
DG 130221P
0+000.00
szerokość istniejąca
rów lewy przy DG 130221P w km 0+066.93 Z=112.08 km 11+336.35 km 11+394
rów prawy przy DG 130221P w km 0+065.92 Z=112.03 km 11+346.95 km 11+405
rów lewy przy DG 130221P w km 0+004.25 Z=109.59 km 11+347.68 km 11+406
rów prawy przy DG 130221P w km 0+007.07 Z=109.69 km 11+357.44 km 11+415
Skrzyżowanie z drogą gminną nr 130221P Gmurowo - Bądecz - 11+346.89
R 12,0
R 0,8
R 0,5
4,0
1,0
dr

Poświadcza się, że niniejszy dokument został opracowany w wyniku prac geodezyjnych i kartograficznych, których rezultaty zawiera operat techniczny pozytywnie zweryfikowany.
Jednocześnie informuje, że jestem świadowy odpowiedzialności karnej za złożenie fałszywego oświadczenia,

Identyfikator zgłoszenia prac geodezyjnych:	WGK.6640.1.2327.2023
Organ służby geodezyjnej, który otrzymał zgłoszenie:	Starosta Pilski
Wykonawca prac geodezyjnych:	GEOTOR Przedsiębiorstwo Specjalistycznych Pomiarów Inżynierskich
Nr oraz data sporządzenia dokumentu zawierającego wynik pozytywnej weryfikacji:	Protokół weryfikacji: Nr 2 z daty 09.11.2023 r
Nazwa/imię i nazwisko, nr uprawnień oraz data i podpis geodety uprawnionego który opracował mapę	Grzegorz Siciński upr. 10286

stan aktualny na 06.10.2023

GEOTOR Przedsiębiorstwo Specjalistycznych Pomiarów Inżynierskich

Nazwa/imię i nazwisko wykonawcy oraz data i podpis osoby reprezentującej wykonowcę

GRZEGORZ SICIŃSKI
GEODETA UPRAWNIONY
Nr rej. MGPiB 10286
Grzegorz Siciński upr. 10286
09.11.2023 r

Nazwa/imię i nazwisko, nr uprawnień oraz data i podpis geodety uprawnionego który opracował mapę

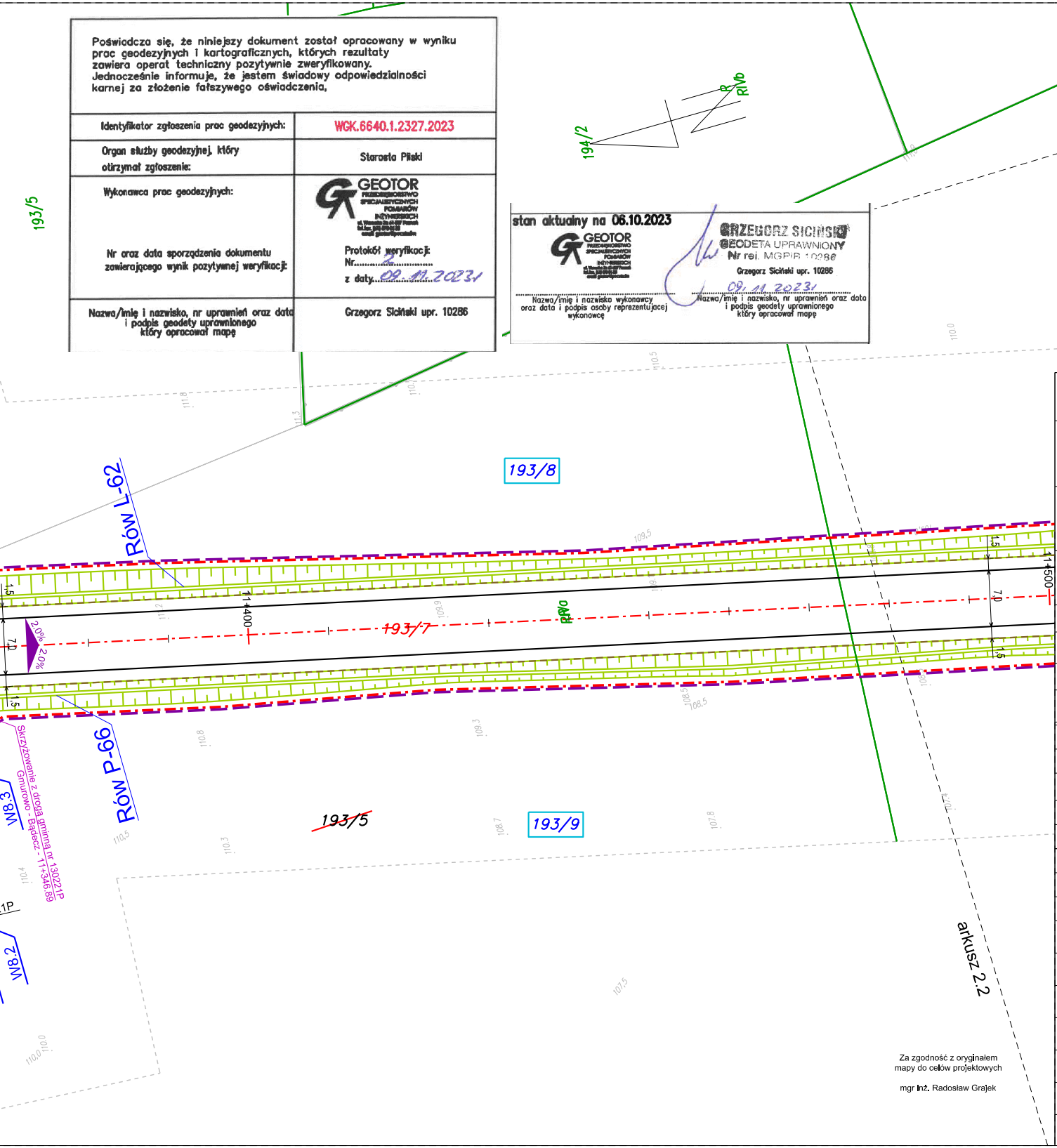
193/5
194/2
R
RIVb
193/8
Rów L-62
11+500
11+400
193/7
RIVa
2.0%
2.0%
7.0
1.5
Rów P-66
Skrzyżowanie z drogą gminną nr 130221P Gmurowo - Bądecz - 11+346,89
W8.3
W8.2
1P
~~193/5~~
193/9
arkusz 2.2

Za zgodność z oryginałem
mapy do celów projektowych

mgr inż. Radosław Grajek

Fundusze Europejskie Program Regionalny
Rzeczpospolita Polska
Samorząd Województwa Wielkopolskiego
Unia Europejska Europejski Fundusz Rozwoju Regionalnego

ZAMAWIAJĄCY/INWESTOR:

Województwo Wielkopolskie - Wielkopolski Zarząd Dróg Wojewódzkich

al. Niepodległości 34
61-714 Poznań

ul. Wilczak 51
61-623 Poznań

JEDNOSTKA PROJEKTOWA:

VOESSING POLSKA

Voessing Polska Sp z o.o.
ul. Tadeusza Kościuszki 53
85-079 Bydgoszcz

NAZWA INWESTYCJI:
Rozbudowa drogi wojewódzkiej nr 190 na odcinku od skrzyżowania z drogą wojewódzką nr 188 w miejscowości Krajenka do skrzyżowania z drogą krajową nr 10 - etap I, dla odc. ok km 10+964 do km ok. 14+715,90.

FAZA PROJEKTU:
PROJEKT BUDOWLANY

TOM:
PB.DW190.PZT.T1.1 PROJEKT ZAGOSPODAROWANIA TERENU

BRANŻA:
OPRACOWANIE WIELOBRANŻOWE

NAZWA RYSUNKU:
PLAN ZAGOSPODAROWANIA TERENU

FUNKCJA:	IMIĘ I NAZWISKO	SPECJALNOŚĆ I NR UPRAWNIEŃ	PODPIS
GŁÓWNY PROJEKTANT	mgr inż. Radosław Grajek	KUP/0170/PBD/17 *do proj. bez ograniczeń w spec. inżynieryjnej drogowej*	
SPRAWDZAJĄCY	mgr inż. Mariusz Hermanowski	KUP/0126/POOD/06 *do proj. bez ograniczeń w spec. drogowej*	
PROJEKTANT	mgr inż. Krystian Fryszkowski	KUP/0124/POOD/08 *do proj. bez ograniczeń w spec. drogowej*	
PROJEKTANT	mgr inż. Adam Prużyński	KUP/0172/PBD/17 *do proj. bez ograniczeń w spec. inżynieryjnej drogowej*	
PROJEKTANT	mgr inż. Michał Pitera	KUP/0127/POOD/08 *do proj. bez ograniczeń w spec. drogowej*	
PROJEKTANT	mgr inż. Andrzej Sawoszczuk	KUP/5/POOK/03 *do proj. bez ograniczeń w spec. konstrukcyjno - budowlanej*	
PROJEKTANT	mgr inż. Natalia Krzyżelewska	KUP/0115/POOD/13 *do proj. bez ograniczeń w spec. drogowej*	
PROJEKTANT	mgr inż. Mariusz Prymula	KUP/0078/POOE/15 *do proj. bez ograniczeń w spec. instalac. w zakresie sieci, instalacji i urządzeń elektr. i elektroenerget.*	
SPRAWDZAJĄCY:	mgr inż. Damian Jakubowski	KUP/0103/PBE/16 *do proj. bez ograniczeń w spec. instalac. w zakresie sieci, instalacji i urządzeń elektr. i elektroenerget.*	
PROJEKTANT	mgr inż. Czesław Pisarek	1622/99/U/ZD *do proj. i kier. robot. bud. w spec. instalac. w telekomunikacji przewodowej wraz z infrastr. tow.*	
SPRAWDZAJĄCY:	mgr inż. Elżbieta Kluka	0375/97/U *do proj. bez ograniczeń i kierowania robot. budow. w spec. instalacyjnych w telekomunikacji przewodowej wraz z infrastrukturą towarzyszącą*	
PROJEKTANT	mgr inż. Anna Józefowicz	KUP/0048/POOS/05 *do proj. bez ograniczeń w spec. instalacyjnej w zakresie sieci, instalacji i urządzeń ciepln., went., gaz., wodociąg. i kanaliz.*	
SPRAWDZAJĄCY:	mgr inż. Barbara Lewandowska	KUP/0070/POOS/15 *do proj. bez ograniczeń w spec. instalacyjnej w zakresie sieci, instalacji i urządzeń ciepln., went., gaz., wodociąg. i kanaliz.*	
DATA: 09.2021	NR UMOWY: 576/106.WZP/18 603/20.WD/21	NR RYS/NR ARK: 2.1	SKALA: 1:500