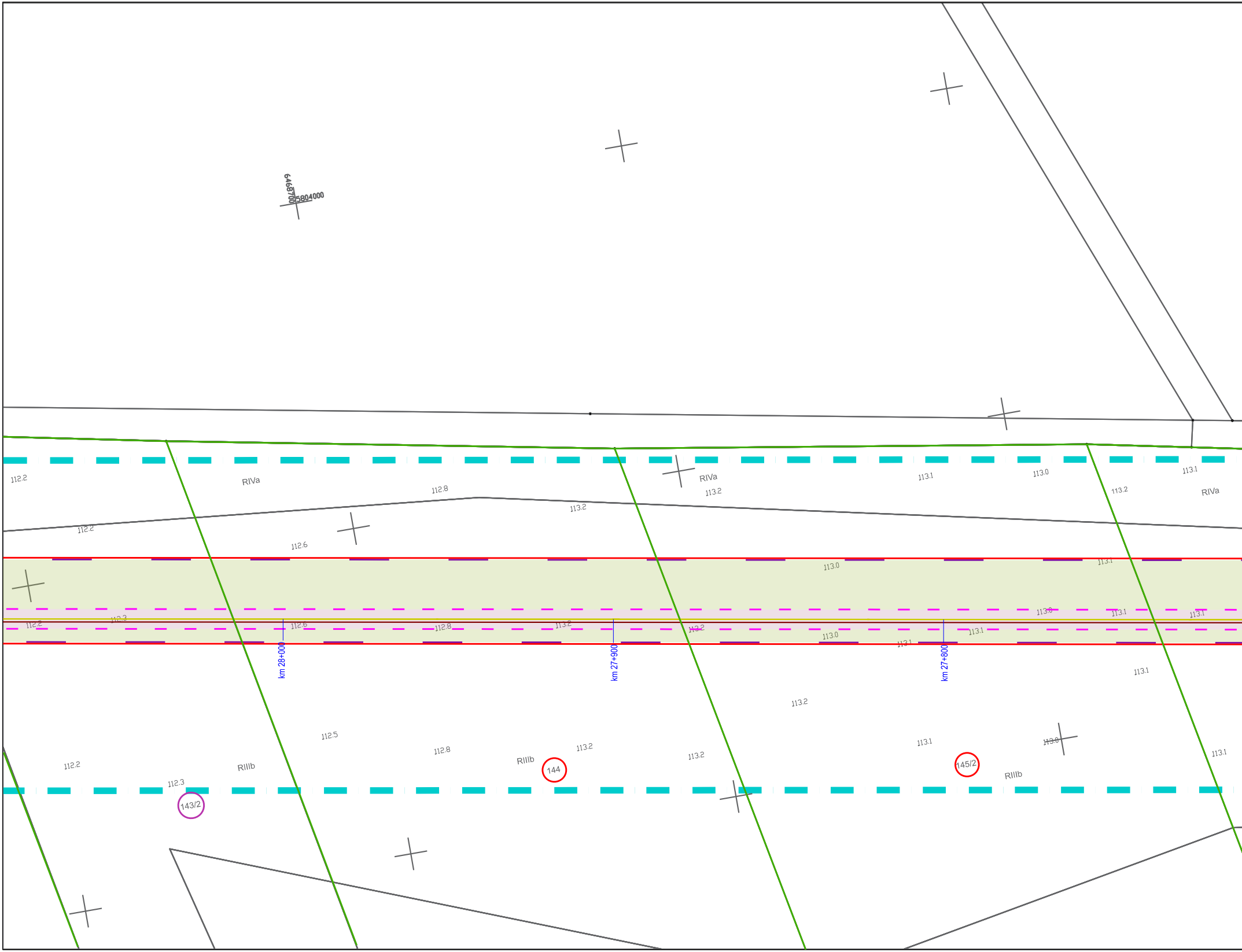
6468700
5804000
112.2
RIVa
112.8
113.2
RIVa
113.2
113.1
113.0
113.2
113.1
RIVa
112.2
112.6
113.0
113.1
112.2
112.3
112.6
112.8
113.2
113.2
113.0
113.1
113.0
113.1
113.1
km 28+000
km 27+900
km 27+800
113.1
113.2
112.5
112.8
113.2
113.2
113.1
113.0
113.1
112.2
RIIIb
RIIIb
144
145/2
RIIIb
112.3
143/2

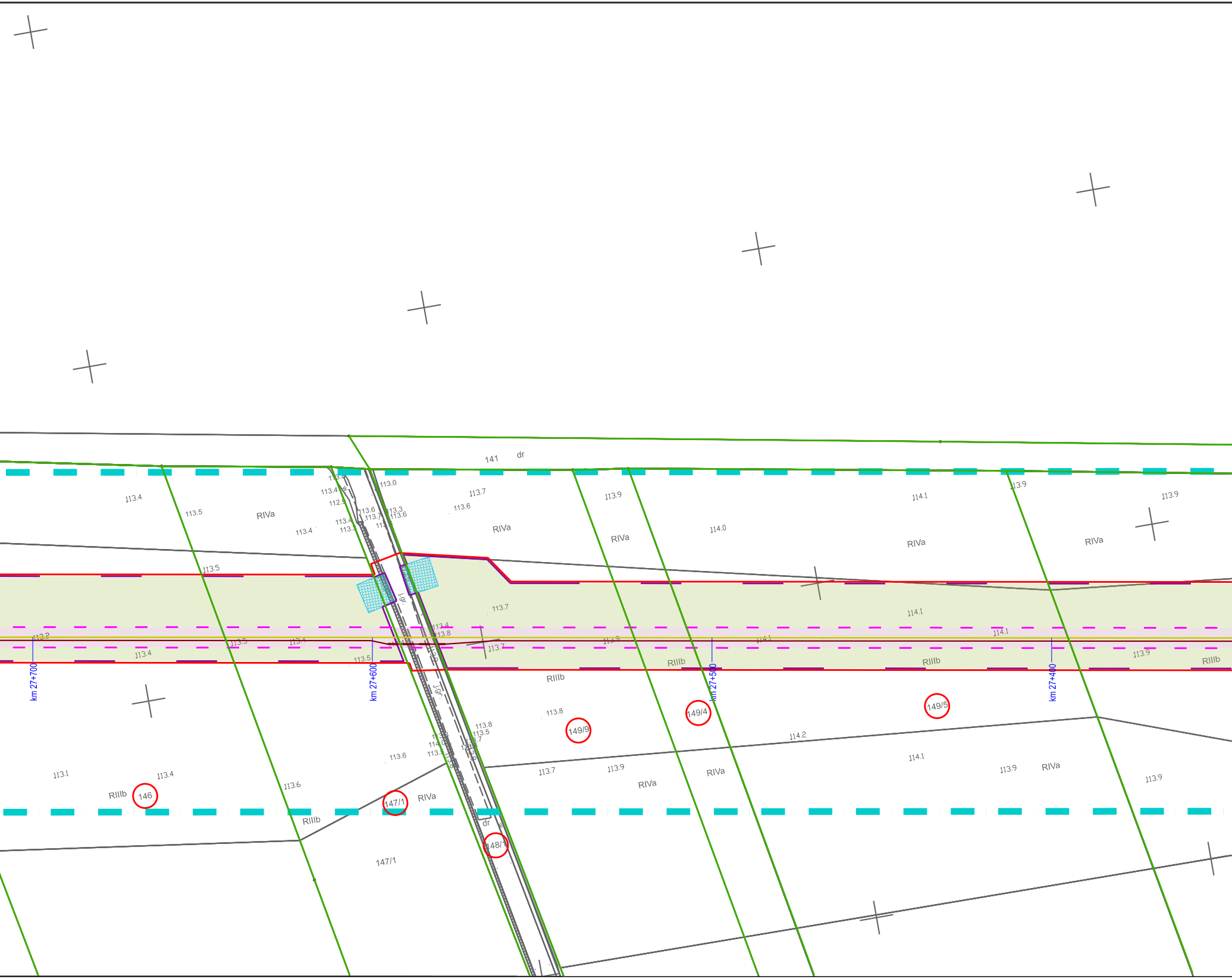
141
dr
RIVa
RIVa
RIVa
RIVa
RIVa
RIIIb
RIIIb
RIIIb
RIIIb
RIIIb
km 27+700
km 27+600
km 27+500
km 27+400
146
147/1
148/1
149/9
149/4
149/5
147/1
dr
113.4
113.5
113.7
113.6
113.9
114.1
113.9
114.0
113.7
114.1
114.1
113.8
114.2
113.1
113.4
113.6
113.6
113.7
113.9
114.1
113.9
113.9

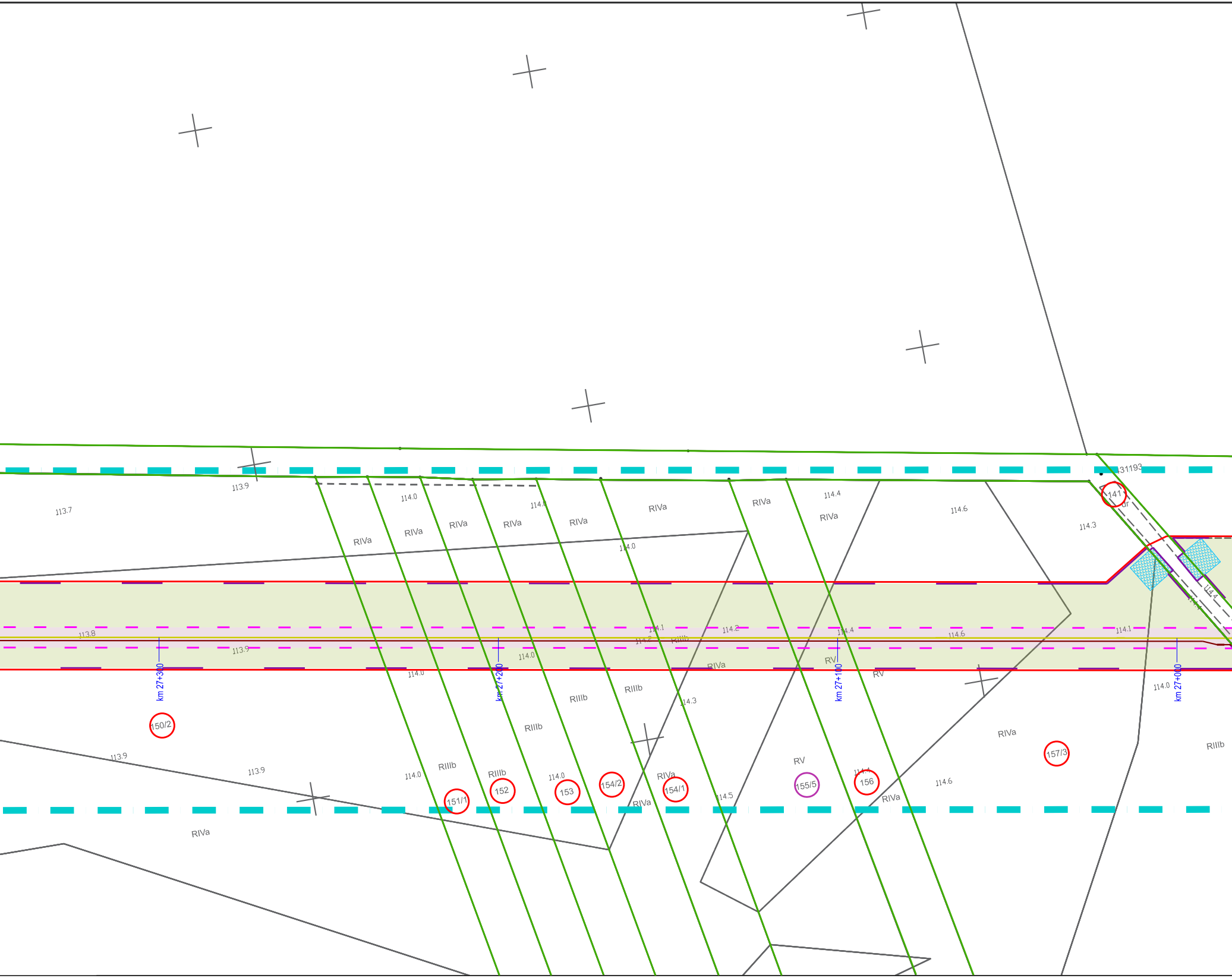

431193
141
dr
113.9
113.7
114.0
114.0
114.4
114.6
114.3
RIVa
RIVa
RIVa
RIVa
RIVa
RIVa
RIVa
RIVa
RIVa
114.0
114.4
114.4
113.8
113.9
114.0
114.1
114.2
114.2
RIIIb
114.4
114.6
114.1
114.0
RIVa
RV
RV
km 27+300
km 27+200
km 27+100
km 27+000
114.0
RIIIb
RIIIb
RIIIb
114.3
114.0
RIVa
RIIIb
150/2
113.9
113.9
114.0
RIIIb
RIIIb
114.0
151/1
152
153
154/2
RIVa
154/1
RIVa
114.5
RV
155/5
114.4
156
114.6
RIVa
157/3
RIVa

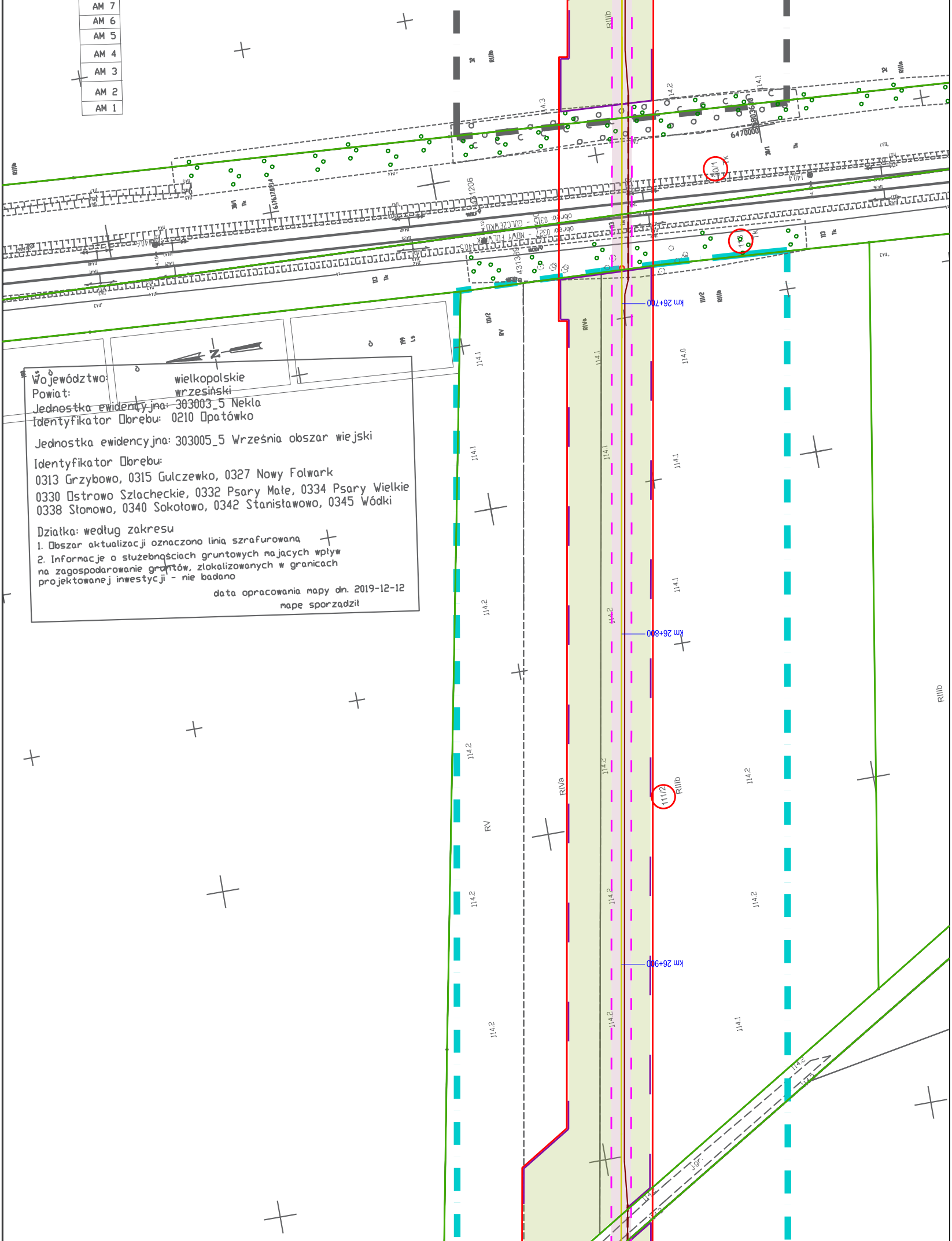
AM 7
AM 6
AM 5
AM 4
AM 3
AM 2
AM 1
N
obręb: 0315 - GULCZEWKO
obręb: 0327 - NOWY FOLWARK
431389
431206
6470000
30/1
111/2
km 26+700
km 26+800
km 26+900
RIVa
RV
RIIIb
114.0
114.1
114.2
Jgr.

Województwo: wielkopolskie
Powiat: wrzesiński
Jednostka ewidencyjna: 303003_5 Nekla
Identyfikator Obrębu: 0210 Opatówko

Jednostka ewidencyjna: 303005_5 Września obszar wiejski

Identyfikator Obrębu:
0313 Grzybowo, 0315 Gulczewko, 0327 Nowy Folwark
0330 Ostrowo Szlacheckie, 0332 Psary Małe, 0334 Psary Wielkie
0338 Słomowo, 0340 Sokołowo, 0342 Stanisławowo, 0345 Wódki

Działka: według zakresu
1. Obszar aktualizacji oznaczono linią szrafurowaną
2. Informacje o służebnościach gruntowych mających wpływ na zagospodarowanie gruntów, zlokalizowanych w granicach projektowanej inwestycji - nie badano

data opracowania mapy dn. 2019-12-12
mapę sporządził

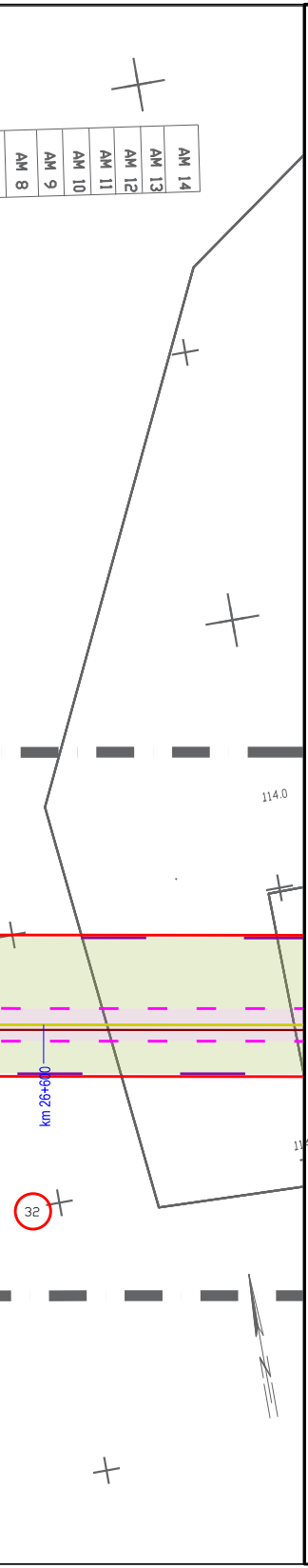
AM 8
AM 9
AM 10
AM 11
AM 12
AM 13
AM 14
114.0
114.0
km 26+600
32

MAPA DO CELÓW PROJEKTOWYCH Arkusz 6(14)
SKALA 1:1000
Sekcje mapy: 6.176.17.06.4; 6.176.17.06.2; 6.176.17.01.4; 6.176.17.01.2
Układ Odniesienia PL-2000 strefa 6 (18)
Układ Wysokościowy KRONSZTADT 60
ID. ND.6640.1322.2019

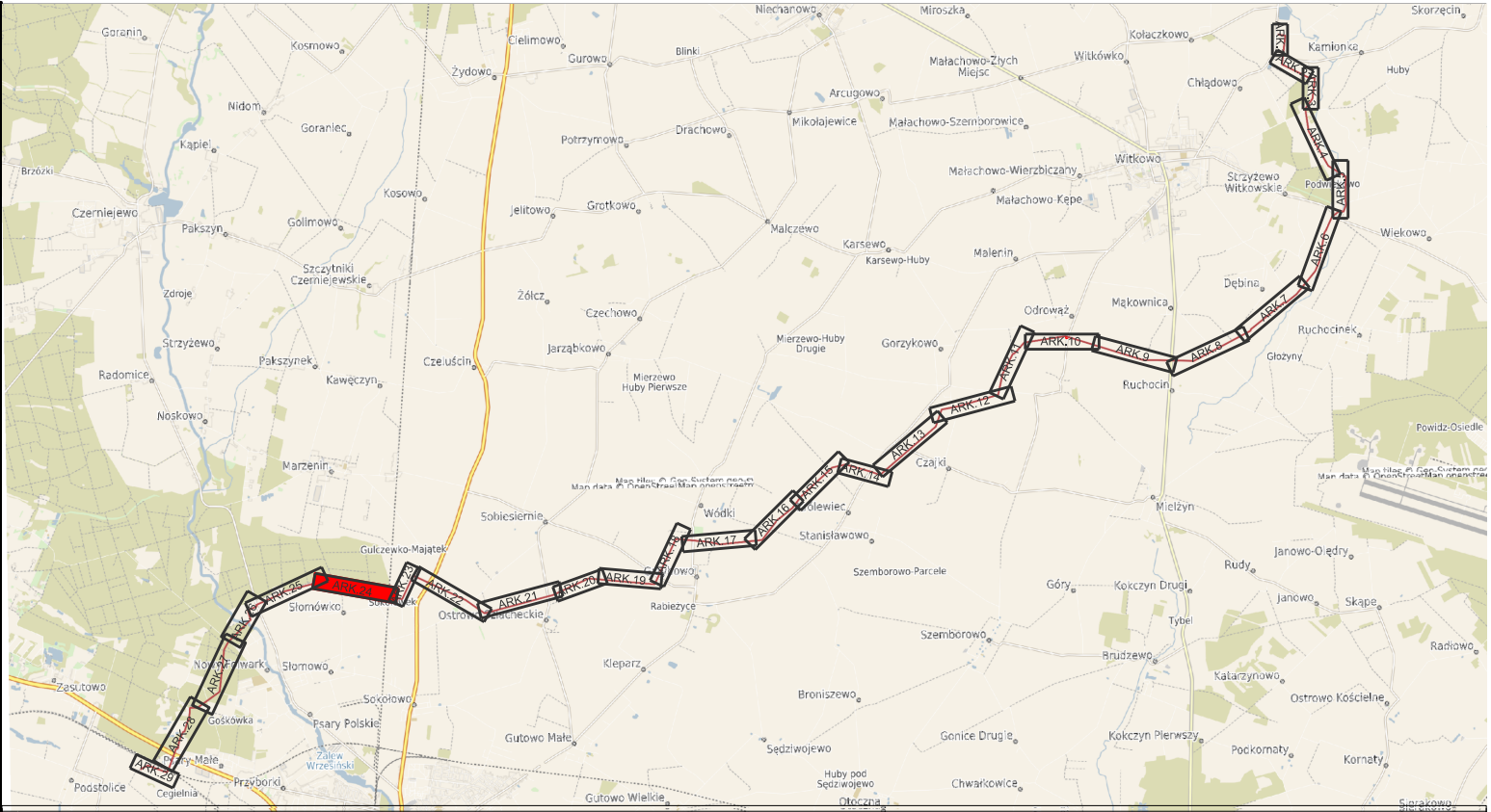
ARK 1
ARK 2
ARK 3
ARK 4
ARK 5
ARK 6
ARK 7
ARK 8
ARK 9
ARK 10
ARK 11
ARK 12
ARK 13
ARK 14
ARK 15
ARK 16
ARK 17
ARK 18
ARK 19
ARK 20
ARK 21
ARK 22
ARK 23
ARK 24
ARK 25
ARK 26
ARK 27
ARK 28
ARK 29
Niechanowo
Miroszka
Skorzęcin
Goranin
Kosmowo
Cielimowo
Gurowo
Blinki
Małachowo-Złych Miejsc
Witkówko
Kołaczkowo
Kamionka
Huby
Żydowo
Arcugowo
Chłądowo
Nidom
Goraniec
Drachowo
Mikołajewice
Małachowo-Szemborowice
Kapiel
Potrzymowo
Witkowo
Brzózki
Małachowo-Wierzbiczany
Strzyżewo Witkowskie
Podwiesk
Czerniejewo
Kosowo
Jelitowo
Grotkowo
Małachowo-Kępe
Wiekowo
Pakszyn
Gollmowo
Malczewo
Karsewo
Karsewo-Huby
Malenin
Szczytniki Czerniejewskie
Dębina
Zdroje
Żółcz
Odrowąż
Mąkownica
Czechowo
Ruchocinek
Strzyżewo
Mierzewo-Huby Drugie
Gorzykowo
Jarząbkowo
Głożyny
Radomice
Pakszynek
Czeluścin
Mierzewo Huby Pierwsze
Ruchocin
Kawęczyn
Noskowo
Powidz-Osiedle
Czajki
Marzenin
Wódki
Olewiec
Mielżyn
Sobiesiernie
Stanisławowo
Gulczewko-Majątek
Janowo-Olędry
Rudy
Szemborowo-Parcele
Góry
Kokczyn Drugi
Słomówko
Ostrowo
Gulczewo
Rabiezyce
Janowo
Skape
Tybel
Szemborowo
Radłowo
Nowy Folwark
Słomowo
Kleparz
Brudzewo
Katarzynowo
Zasutowo
Sokołowo
Broniszewo
Ostrowo Kościelne
Gośkówka
Psary Polskie
Zalew Wrzesiński
Gutowo Małe
Gonice Drugie
Kokczyn Pierwszy
Pocknoraty
Psary Małe
Sędziwojewo
Kornaty
Podstolice
Przyborki
Huby pod Sędziwojewo
Chwałkowice
Cegielnia
Gutowo Wielkie
Otoczna
Sierakowo
Map data © OpenStreetMap
Map tiles © Geo-System

LEGENDA:

- — - planowana lokalizacja osi projektowanego gazociągu w/c DN200 (oznaczone żółtą linią ciągłą)
- — - planowana lokalizacja osi światłowodu (oznaczone brązową linią ciągłą)
- — - granice działek objętych wnioskiem (oznaczone zieloną linią ciągłą)
- - - - - nowe granice działek (oznaczone zieloną linią przerywaną)
- — - obszar oddziaływania inwestycji (oznaczone czerwoną linią ciągłą)
- — - granice nieruchomości podlegające podziałowi geodezyjnemu na mocy art. 20 ust.1 ustawy z dnia 24.04.2009 (Dz.U.2017.0.02302 z późń. zm.), które przechodzą na własność Skarbu Państwa na mocy art. 20 ust.3 w/w ustawy, a następnie Inwestor nabywa prawo użytkowania wieczystego na mocy art. 20 ust. 6 lub 6a w/w ustawy (oznaczone pomarańczową linią ciągłą)
- - - - - granice terenu objętego wnioskiem, dla którego decyzja ma wywołać skutek, o którym mowa w art. 24 ust 1 ustawy z dnia 24.04.2009 (Dz.U.2017.0.2302 z późn. zm.) (oznaczone różową linią przerywaną)
- - - - - granice terenu objętego wnioskiem, dla którego decyzja ma wywołać skutek, o którym mowa w art. 24 ust 1b ustawy z dnia 24.04.2009 (Dz.U.2017.0.2302 z późn. zm.) (oznaczone fioletową linią przerywaną)
- - - - - strefy zagrożenia wybuchem
- 🟩 - obszar określający teren objęty wnioskiem, dla którego decyzja ma wywołać skutek, o którym mowa w art. 24 ust 1b ustawy z dnia 24.04.2009 (Dz.U.2017.0.2302 z późn. zm.) - tymczasowe zajęcie terenu
- 🟪 - obszar określający teren objęty wnioskiem, dla którego decyzja ma wywołać skutek, o którym mowa w art. 24 ust 1 ustawy z dnia 24.04.2009 (Dz.U.2017.0.2302 z późn. zm.) - stałe zajęcie terenu
- 🟧 - obszar nieruchomości który przechodzi na własność Skarbu Państwa na mocy art. 20 ust.3 w/w ustawy, a następnie Inwestor nabywa prawo użytkowania wieczystego na mocy art. 20 ust. 6 lub 6a w/w ustawy
- ▨ - planowane tymczasowe zjazdy
- ▨ - planowane stałe drogi dojazdowe
- ┼┼┼┼ - planowane ogrodzenie ZZU kątowego
- ━●━ - zakres aktualizacji mapy do celów projektowych
- ① - nieruchomość objęta wnioskiem
- ① - działki po podziale

G7 GRUPA PROJEKTOWA

GRUPA PROJEKTOWA
RAFAŁ WIERZBICKI
ul. Ostródzka 24
54-111 Wrocław

Adres biura:
ul. Międzyleska 4
50-514 Wrocław
biuro@grupag7.com.pl
www.grupag7.com.pl

INWESTYCJA: Budowa gazociągu Września-Witkowo wraz z infrastrukturą niezbędną do jego obsługi na terenie województwa wielkopolskiego - odcinek KZZU Opatówek-SRP Września

INWESTOR: POLSKA SPÓŁKA GAZOWNICTWA Sp.z.o.o.
ul. Wojciecha Bandrowskiego 16, 33-100 Tarnów

TYTUŁ RYSUNKU: Plan Zagospodarowania Terenu

BRANŻA:			nr uprawnień:	PODPIS:	data:
TECHNOLOGICZNA	PROJEKTANT:	Agnieszka Mularczyk	144/DOŚ/13		04.2021
	ASYSTENT:	Dagmara Korzun	-		04.2021
	ASYSTENT:	Anna Gil	-	Gil	04.2021

Status projektu:	nr projektu:	skala:	rew.:	nr rysunku:
DECYZJA LOKALIZACYJNA	1015_DL_00	1:1000	00	1015_DL_01_24

NINIEJSZY RYSUNEK JEST WŁASNOŚCIĄ GRUPY G7. KOPIOWANIE LUB WYKORZYSTYWANIE W CAŁOŚCI LUB CZĘŚCI BEZ PISEMNEJ ZGODY ZABRONIONE. NARUSZENIE ZASTRZEŻENIA BĘDZIE DOCHODZONE ZGODNIE Z PRZEPISAMI KODEKSU CYWILNEGO I KARNEGO.