

89/8
powiat. pilski
gm. Kaczory
obr. Krzewina

95/1
powiat. pilski
gm. Kaczory
obr. Krzewina

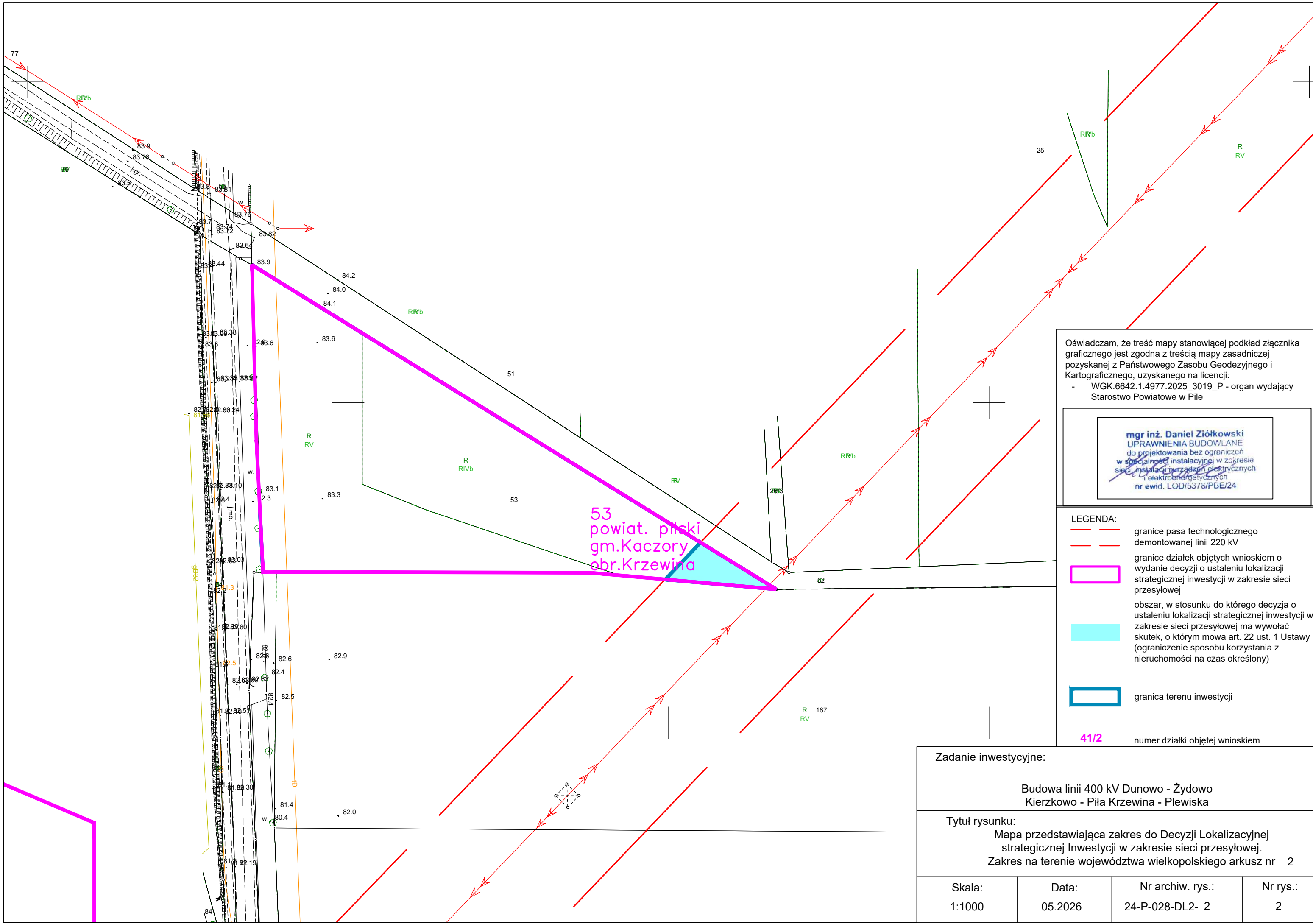
KRZEWINA

Oświadczam, że treść mapy stanowiącej podkład złącznika graficznego jest zgodna z treścią mapy zasadniczej pozyskanej z Państwowego Zasobu Geodezyjnego i Kartograficznego, uzyskanego na licencji:
- WGK.6642.1.4977.2025_3019_P - organ wydający Starostwo Powiatowe w Pile

mgr inż. Daniel Ziółkowski
UPRAWNIENIA BUDOWLANE
do projektowania bez ograniczeń
w specjalności instalacyjnej w zakresie
sieci, instalacji i urządzeń elektrycznych
i elektroenergetycznych
nr ewid. LOD/5376/PBE/24

- LEGENDA:**
- granice pasa technologicznego demontowanej linii 220 kV
 - granice działek objętych wnioskiem o wydanie decyzji o ustaleniu lokalizacji strategicznej inwestycji w zakresie sieci przesyłowej
 - obszar, w stosunku do którego decyzja o ustaleniu lokalizacji strategicznej inwestycji w zakresie sieci przesyłowej ma wywołać skutek, o którym mowa art. 22 ust. 1 Ustawy (ograniczenie sposobu korzystania z nieruchomości na czas określony)
 - granica terenu inwestycji
- 41/2
- numer działki objętej wnioskiem





Zadanie inwestycyjne:			
Budowa linii 400 kV Dunowo - Żydowo Kierzkowo - Piła Krzewina - Plewiska			
Tytuł rysunku:			
Mapa przedstawiająca zakres do Decyzji Lokalizacyjnej strategicznej Inwestycji w zakresie sieci przesyłowej. Zakres na terenie województwa wielkopolskiego arkusz nr 1			
Skala:	Data:	Nr archiw. rys.:	Nr rys.:
1:1000	05.2026	24-P-028-DL2- 1	1



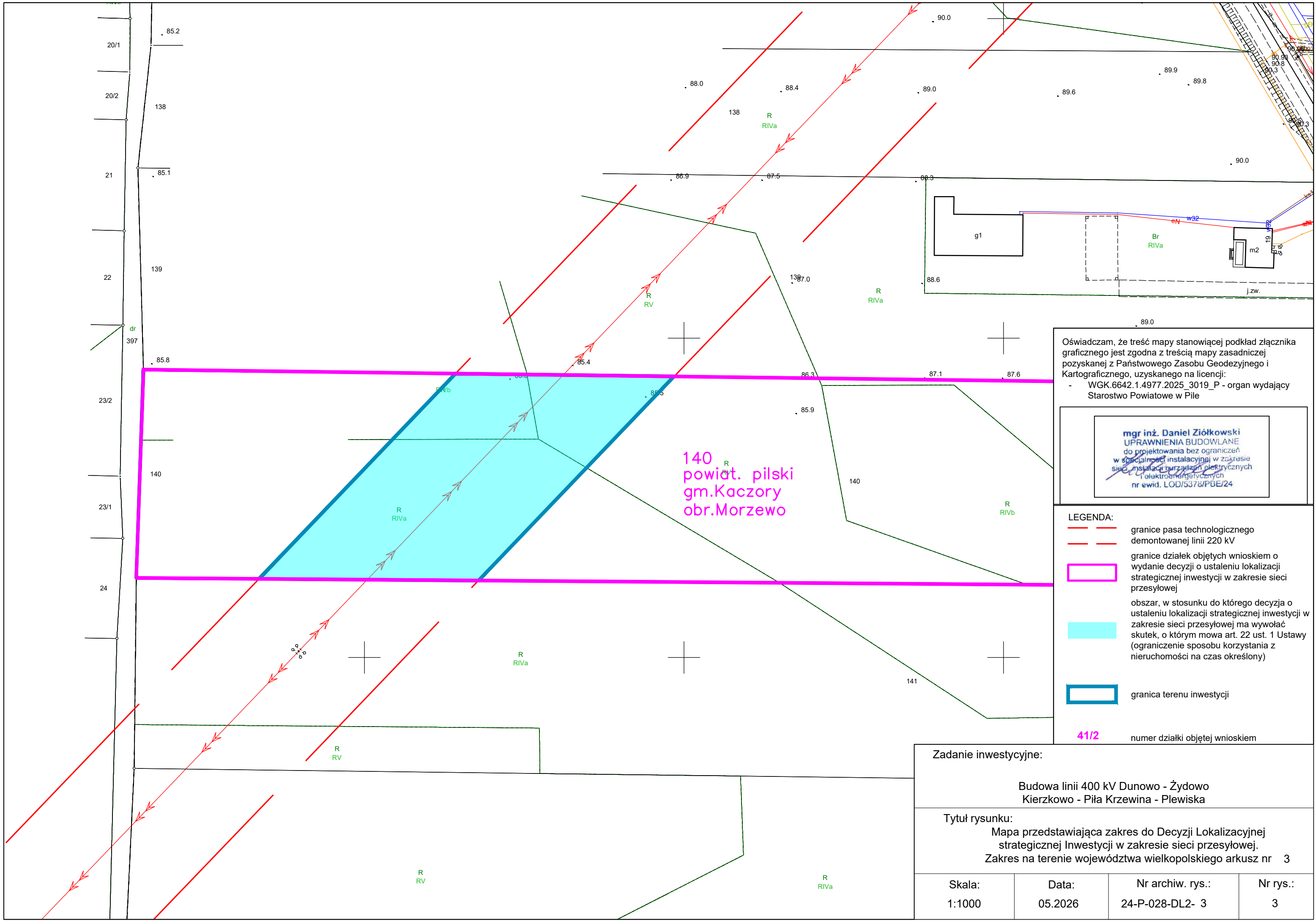
53
powiat. piński
gm. Kaczory
obr. Krzewina

Oświadczam, że treść mapy stanowiącej podkład złącznika graficznego jest zgodna z treścią mapy zasadniczej pozyskanej z Państwowego Zasobu Geodezyjnego i Kartograficznego, uzyskanego na licencji:
- WGK.6642.1.4977.2025_3019_P - organ wydający Starostwo Powiatowe w Pile

mgr inż. Daniel Ziółkowski
UPRAWNIENIA BUDOWLANE
do projektowania bez ograniczeń
w szczególności instalacyjnej w zakresie
sieci, instalacji i urządzeń elektrycznych
i elektroenergetycznych
nr ewid. LOD/5376/PBE/24

- LEGENDA:**
-  granice pasa technologicznego demontowanej linii 220 kV
 -  granice działek objętych wnioskiem o wydanie decyzji o ustaleniu lokalizacji strategicznej inwestycji w zakresie sieci przesyłowej
 -  obszar, w stosunku do którego decyzja o ustaleniu lokalizacji strategicznej inwestycji w zakresie sieci przesyłowej ma wywołać skutek, o którym mowa art. 22 ust. 1 Ustawy (ograniczenie sposobu korzystania z nieruchomości na czas określony)
 -  granica terenu inwestycji
- 41/2** numer działki objętej wnioskiem





Zadanie inwestycyjne:			
Budowa linii 400 kV Dunowo - Żydowo Kierzkowo - Piła Krzewina - Plewiska			
Tytuł rysunku:			
Mapa przedstawiająca zakres do Decyzji Lokalizacyjnej strategicznej Inwestycji w zakresie sieci przesyłowej. Zakres na terenie województwa wielkopolskiego arkusz nr 2			
Skala:	Data:	Nr archiw. rys.:	Nr rys.:
1:1000	05.2026	24-P-028-DL2- 2	2



140
powiat. pilski
gm. Kaczory
obr. Morzewo

Oświadczam, że treść mapy stanowiącej podkład złącznika graficznego jest zgodna z treścią mapy zasadniczej pozyskanej z Państwowego Zasobu Geodezyjnego i Kartograficznego, uzyskanego na licencji:
- WGK.6642.1.4977.2025_3019_P - organ wydający Starostwo Powiatowe w Pile

mgr inż. Daniel Ziółkowski
UPRAWNIENIA BUDOWLANE
do projektowania bez ograniczeń
w specjalności instalacyjnej w zakresie
sieci, instalacji i urządzeń elektrycznych
i elektroenergetycznych
nr ewid. LOD/5376/PBE/24





- LEGENDA:**
-  granice pasa technologicznego demontowanej linii 220 kV
 -  granice działek objętych wnioskiem o wydanie decyzji o ustaleniu lokalizacji strategicznej inwestycji w zakresie sieci przesyłowej
 -  obszar, w stosunku do którego decyzja o ustaleniu lokalizacji strategicznej inwestycji w zakresie sieci przesyłowej ma wywołać skutek, o którym mowa art. 22 ust. 1 Ustawy (ograniczenie sposobu korzystania z nieruchomości na czas określony)
 -  granica terenu inwestycji
- 41/2** numer działki objętej wnioskiem

Zadanie inwestycyjne:			
Budowa linii 400 kV Dunowo - Żydowo Kierzkowo - Piła Krzewina - Plewiska			
Tytuł rysunku: Mapa przedstawiająca zakres do Decyzji Lokalizacyjnej strategicznej Inwestycji w zakresie sieci przesyłowej. Zakres na terenie województwa wielkopolskiego arkusz nr 3			
Skala: 1:1000	Data: 05.2026	Nr archiw. rys.: 24-P-028-DL2- 3	Nr rys.: 3

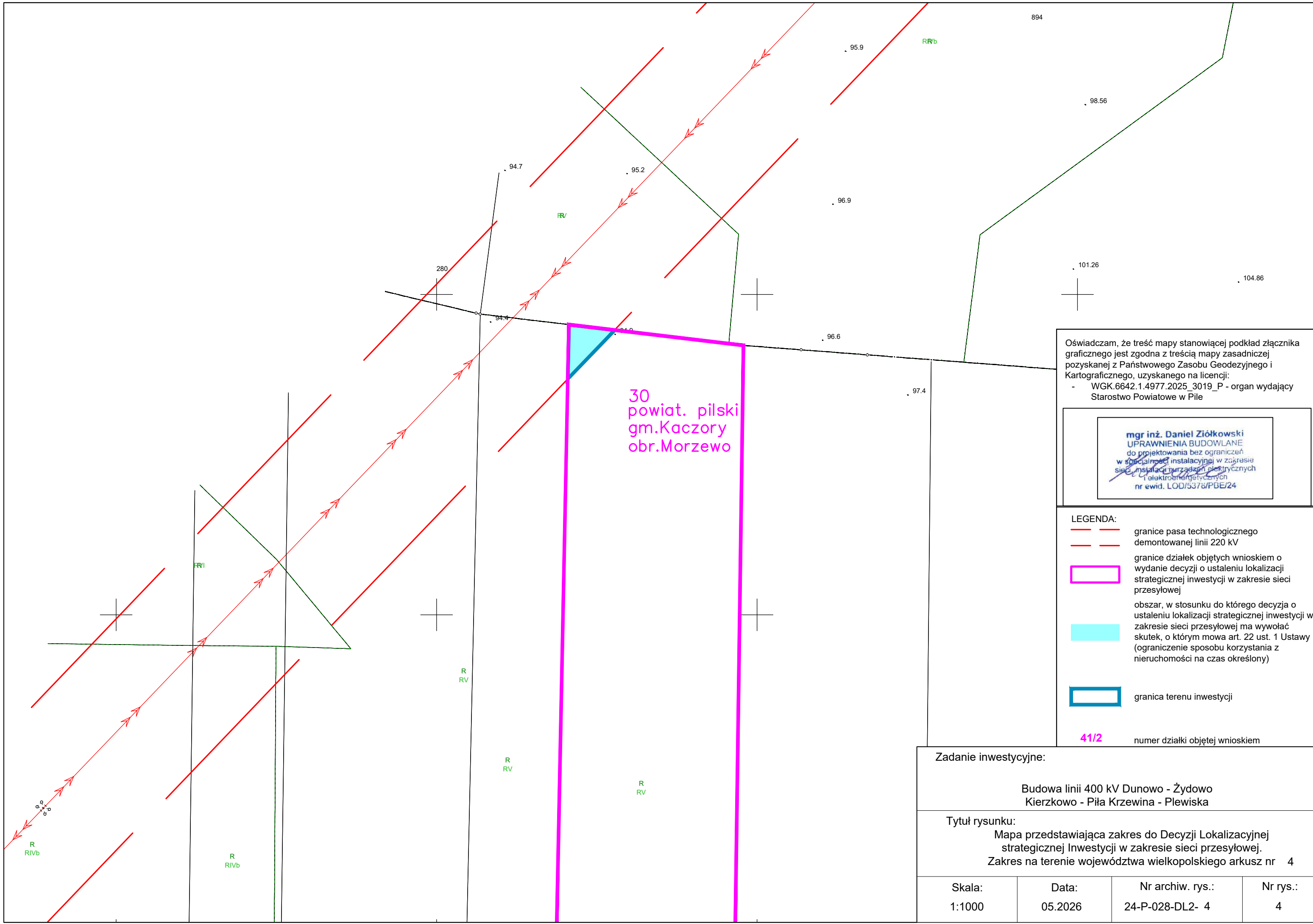


Oświadczam, że treść mapy stanowiącej podkład złącznika graficznego jest zgodna z treścią mapy zasadniczej pozyskanej z Państwowego Zasobu Geodezyjnego i Kartograficznego, uzyskanego na licencji:
 - WGK.6642.1.4977.2025_3019_P - organ wydający Starostwo Powiatowe w Pile

mgr inż. Daniel Ziółkowski
 UPRAWNIENIA BUDOWLANE
 do projektowania bez ograniczeń
 w specjalności instalacyjnej w zakresie
 sieci, instalacji i urządzeń elektrycznych
 i elektroenergetycznych
 nr ewid. LOD/5376/PBE/24

- LEGENDA:**
-  granice pasa technologicznego demontowanej linii 220 kV
 -  granice działek objętych wnioskiem o wydanie decyzji o ustaleniu lokalizacji strategicznej inwestycji w zakresie sieci przesyłowej
 -  obszar, w stosunku do którego decyzja o ustaleniu lokalizacji strategicznej inwestycji w zakresie sieci przesyłowej ma wywołać skutek, o którym mowa art. 22 ust. 1 Ustawy (ograniczenie sposobu korzystania z nieruchomości na czas określony)
 -  granica terenu inwestycji
 - 41/2** numer działki objętej wnioskiem





Zadanie inwestycyjne:			
Budowa linii 400 kV Dunowo - Żydowo Kierzkowo - Piła Krzewina - Plewiska			
Tytuł rysunku:			
Mapa przedstawiająca zakres do Decyzji Lokalizacyjnej strategicznej Inwestycji w zakresie sieci przesyłowej. Zakres na terenie województwa wielkopolskiego arkusz nr 4.1			
Skala:	Data:	Nr archiw. rys.:	Nr rys.:
1:1000	05.2026	24-P-028-DL2- 4.1	4.1



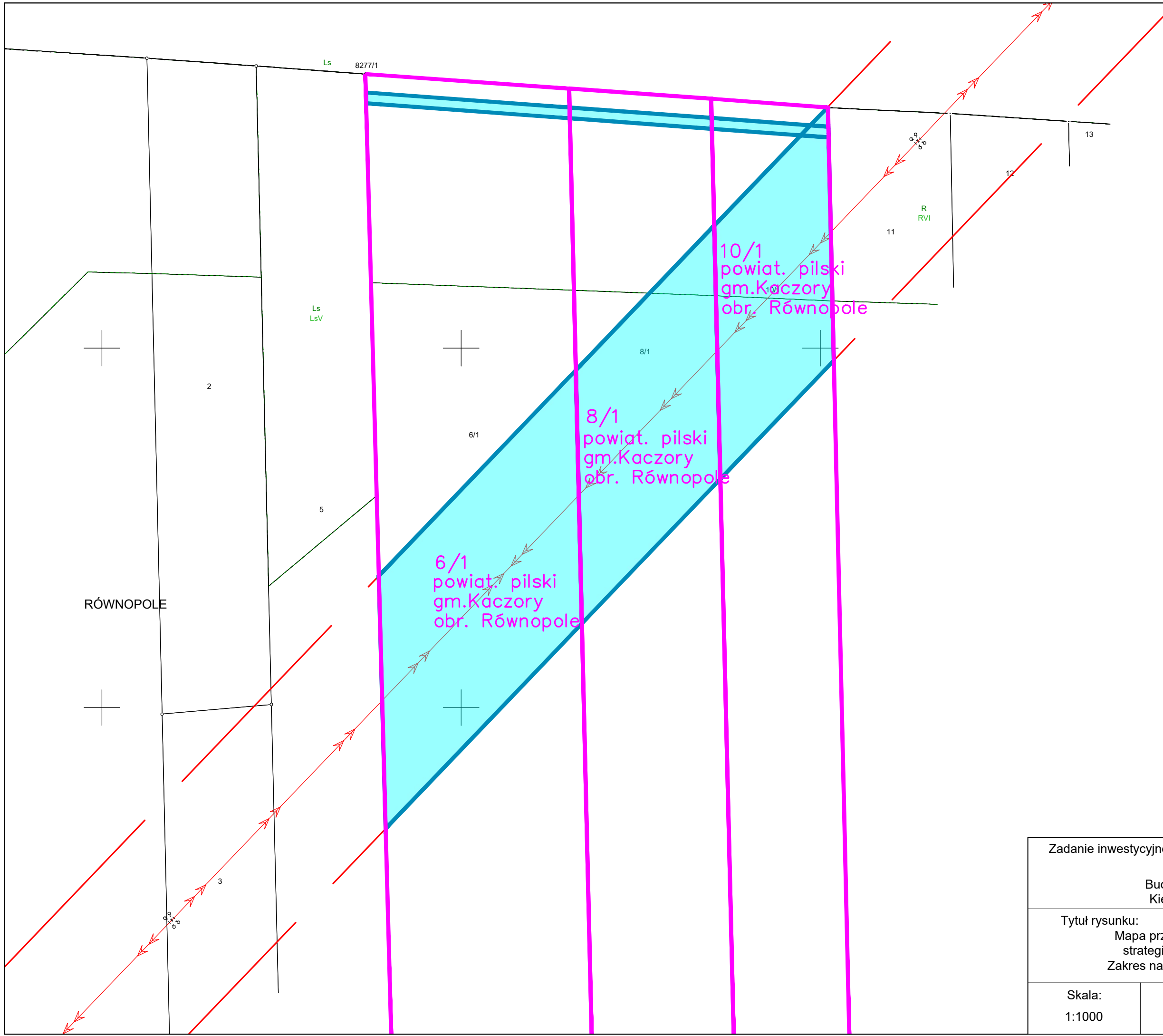
30
powiat. pilski
gm. Kaczory
obr. Morzewo

Oświadczam, że treść mapy stanowiącej podkład złącznika graficznego jest zgodna z treścią mapy zasadniczej pozyskanej z Państwowego Zasobu Geodezyjnego i Kartograficznego, uzyskanej na licencji:
- WGK.6642.1.4977.2025_3019_P - organ wydający Starostwo Powiatowe w Pile

mgr inż. Daniel Ziółkowski
UPRAWNIENIA BUDOWLANE
do projektowania bez ograniczeń
w specjalności instalacyjnej w zakresie
sieci, instalacji i urządzeń elektrycznych
i elektroenergetycznych
nr ewid. LOD/5376/PBE/24





- LEGENDA:**
-  granice pasa technologicznego demontowanej linii 220 kV
 -  granice działek objętych wnioskiem o wydanie decyzji o ustaleniu lokalizacji strategicznej inwestycji w zakresie sieci przesyłowej
 -  obszar, w stosunku do którego decyzja o ustaleniu lokalizacji strategicznej inwestycji w zakresie sieci przesyłowej ma wywołać skutek, o którym mowa art. 22 ust. 1 Ustawy (ograniczenie sposobu korzystania z nieruchomości na czas określony)
 -  granica terenu inwestycji
 - 41/2** numer działki objętej wnioskiem

Zadanie inwestycyjne:			
Budowa linii 400 kV Dunowo - Żydowo Kierzkowo - Piła Krzewina - Plewiska			
Tytuł rysunku: Mapa przedstawiająca zakres do Decyzji Lokalizacyjnej strategicznej Inwestycji w zakresie sieci przesyłowej. Zakres na terenie województwa wielkopolskiego arkusz nr 4			
Skala: 1:1000	Data: 05.2026	Nr archiw. rys.: 24-P-028-DL2- 4	Nr rys.: 4

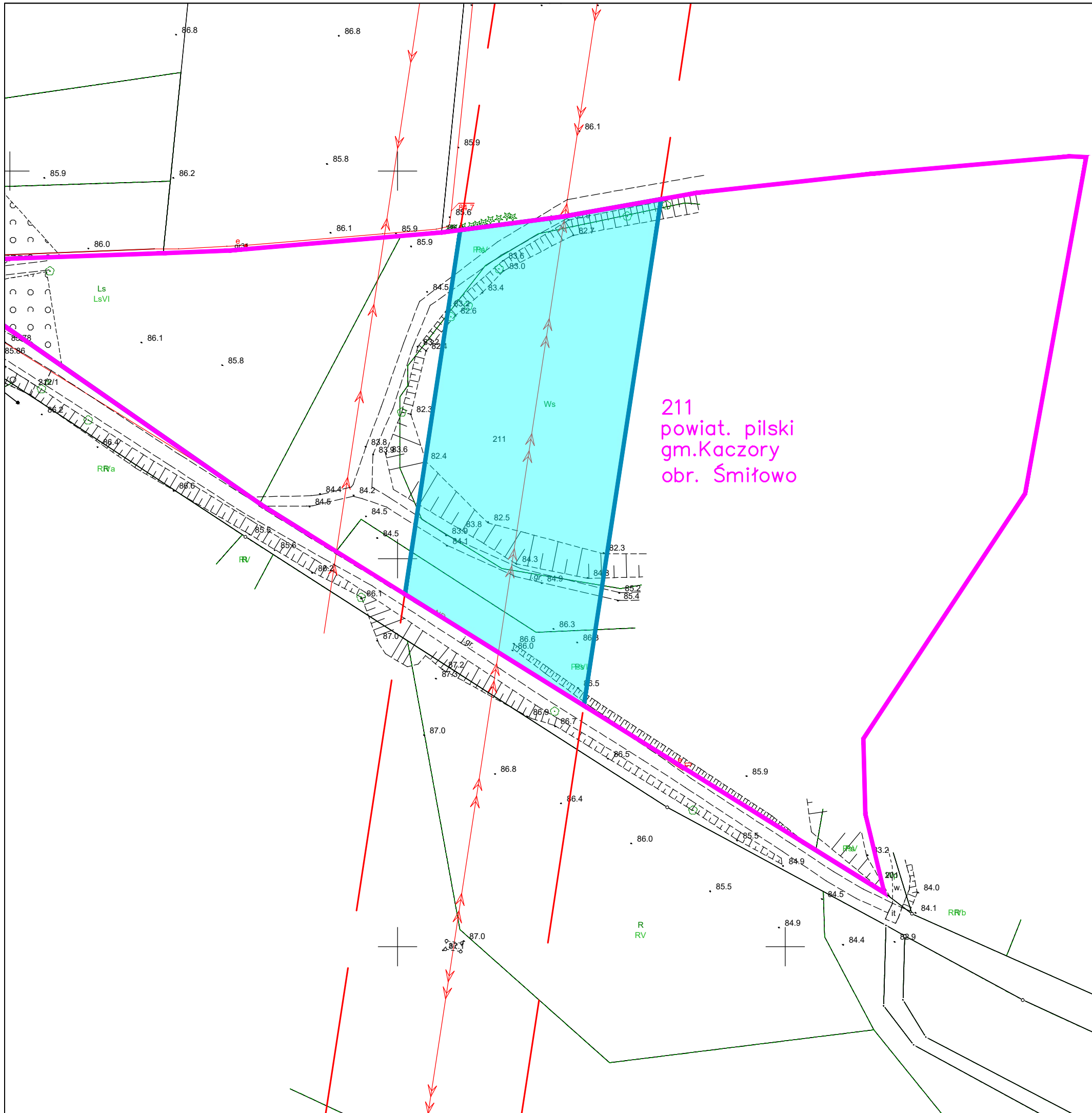


Oświadczam, że treść mapy stanowiącej podkład złącznika graficznego jest zgodna z treścią mapy zasadniczej pozyskanej z Państwowego Zasobu Geodezyjnego i Kartograficznego, uzyskanego na licencji:
 - WGK.6642.1.4977.2025_3019_P - organ wydający Starostwo Powiatowe w Pile

mgr inż. Daniel Ziółkowski
 UPRAWNIENIA BUDOWLANE
 do projektowania bez ograniczeń
 w specjalności instalacyjnej w zakresie
 sieci, instalacji i urządzeń elektrycznych
 i elektroenergetycznych
 nr ewid. LOD/5376/PBE/24

- LEGENDA:**
-  granice pasa technologicznego demontowanej linii 220 kV
 -  granice działek objętych wnioskiem o wydanie decyzji o ustaleniu lokalizacji strategicznej inwestycji w zakresie sieci przesyłowej
 -  obszar, w stosunku do którego decyzja o ustaleniu lokalizacji strategicznej inwestycji w zakresie sieci przesyłowej ma wywołać skutek, o którym mowa art. 22 ust. 1 Ustawy (ograniczenie sposobu korzystania z nieruchomości na czas określony)
 -  granica terenu inwestycji
 - 41/2** numer działki objętej wnioskiem





Zadanie inwestycyjne:			
Budowa linii 400 kV Dunowo - Żydowo Kierzkowo - Piła Krzewina - Plewiska			
Tytuł rysunku: Mapa przedstawiająca zakres do Decyzji Lokalizacyjnej strategicznej Inwestycji w zakresie sieci przesyłowej. Zakres na terenie województwa wielkopolskiego arkusz nr 5			
Skala: 1:1000	Data: 05.2026	Nr archiw. rys.: 24-P-028-DL2- 5	Nr rys.: 5



211
powiat. pilski
gm. Kaczory
obr. Śmitowo

Oświadczam, że treść mapy stanowiącej podkład złącznika graficznego jest zgodna z treścią mapy zasadniczej pozyskanej z Państwowego Zasobu Geodezyjnego i Kartograficznego, uzyskanego na licencji:
- WGK.6642.1.4977.2025_3019_P - organ wydający Starostwo Powiatowe w Pile

mgr inż. Daniel Ziółkowski
UPRAWNIENIA BUDOWLANE
do projektowania bez ograniczeń
w specjalności instalacyjnej w zakresie
sieci, instalacji i urządzeń elektrycznych
i elektroenergetycznych
nr ewid. LOD/5376/PBE/24

- LEGENDA:**
-  granice pasa technologicznego demontowanej linii 220 kV
 -  granice działek objętych wnioskiem o wydanie decyzji o ustaleniu lokalizacji strategicznej inwestycji w zakresie sieci przesyłowej
 -  obszar, w stosunku do którego decyzja o ustaleniu lokalizacji strategicznej inwestycji w zakresie sieci przesyłowej ma wywołać skutek, o którym mowa art. 22 ust. 1 Ustawy (ograniczenie sposobu korzystania z nieruchomości na czas określony)
 -  granica terenu inwestycji
 - 41/2** numer działki objętej wnioskiem

Zadanie inwestycyjne:			
Budowa linii 400 kV Dunowo - Żydowo Kierzkowo - Piła Krzewina - Plewiska			
Tytuł rysunku:			
Mapa przedstawiająca zakres do Decyzji Lokalizacyjnej strategicznej Inwestycji w zakresie sieci przesyłowej. Zakres na terenie województwa wielkopolskiego arkusz nr 6			
Skala:	Data:	Nr archiw. rys.:	Nr rys.:
1:1000	05.2026	24-P-028-DL2- 6	6

8004
powiat. pilski
gm. Kaczory
obr. Zelgniewo

Ls





100.6

8003

8004

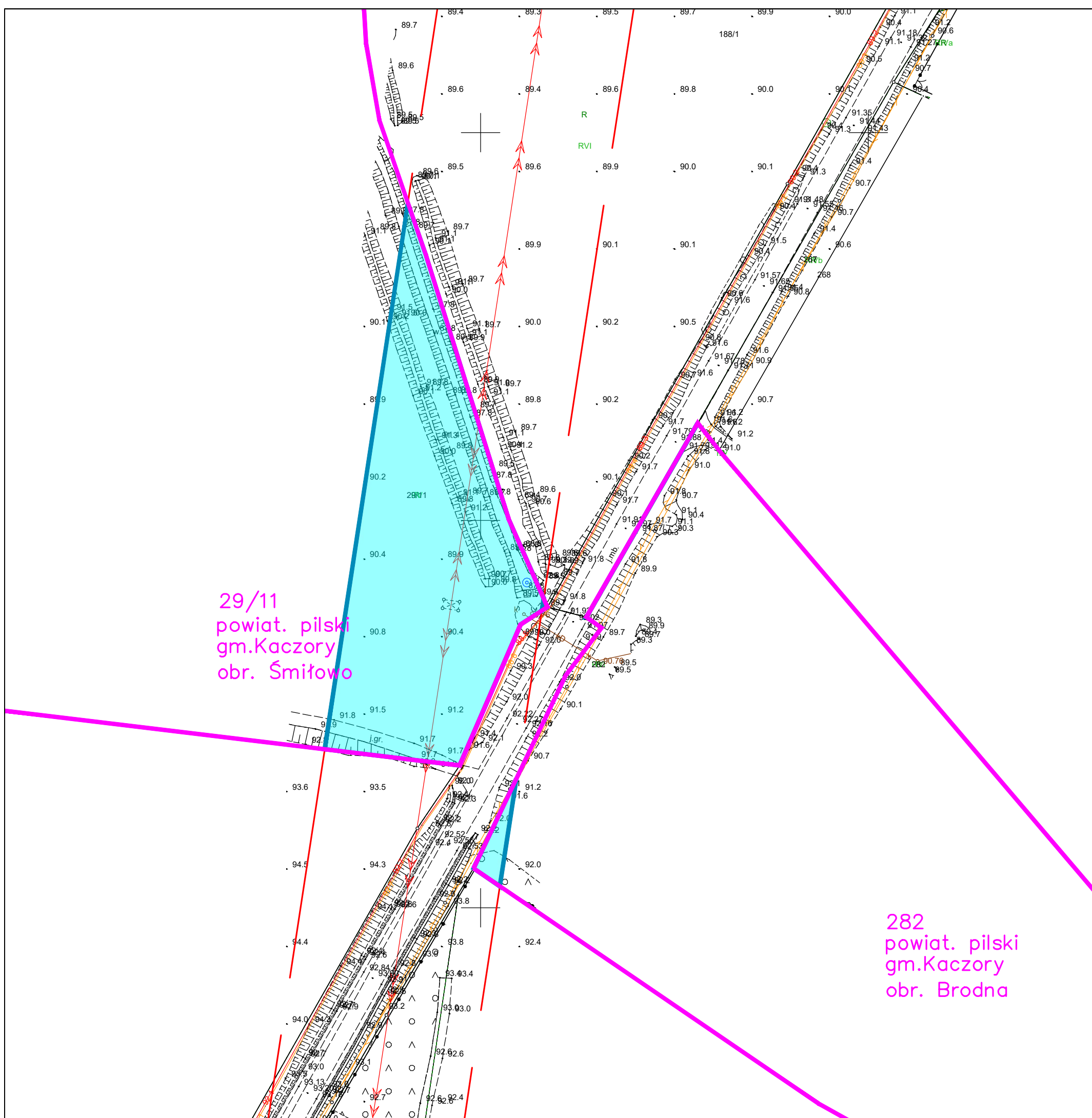
Oświadczam, że treść mapy stanowiącej podkład złącznika graficznego jest zgodna z treścią mapy zasadniczej pozyskanej z Państwowego Zasobu Geodezyjnego i Kartograficznego, uzyskanej na licencji:
- WGK.6642.1.4977.2025_3019_P - organ wydający Starostwo Powiatowe w Pile

mgr inż. Daniel Ziółkowski
UPRAWNIENIA BUDOWLANE
do projektowania bez ograniczeń
w szczególności instalacyjnej w zakresie
sieci, instalacji i urządzeń elektrycznych
i elektroenergetycznych
nr ewid. LOD/5376/PBE/24

- LEGENDA:**
-  granice pasa technologicznego demontowanej linii 220 kV
 -  granice działek objętych wnioskiem o wydanie decyzji o ustaleniu lokalizacji strategicznej inwestycji w zakresie sieci przesyłowej
 -  obszar, w stosunku do którego decyzja o ustaleniu lokalizacji strategicznej inwestycji w zakresie sieci przesyłowej ma wywołać skutek, o którym mowa art. 22 ust. 1 Ustawy (ograniczenie sposobu korzystania z nieruchomości na czas określony)
 -  granica terenu inwestycji

41/2 numer działki objętej wnioskiem

Zadanie inwestycyjne:			
Budowa linii 400 kV Dunowo - Żydowo Kierzkowo - Piła Krzewina - Plewiska			
Tytuł rysunku: Mapa przedstawiająca zakres do Decyzji Lokalizacyjnej strategicznej Inwestycji w zakresie sieci przesyłowej. Zakres na terenie województwa wielkopolskiego arkusz nr 7.2			
Skala: 1:1000	Data: 05.2026	Nr archiw. rys.: 24-P-028-DL2- 7.2	Nr rys.: 7.2








29/11
powiat. pilski
gm.Kaczory
obr. Śmiłowo

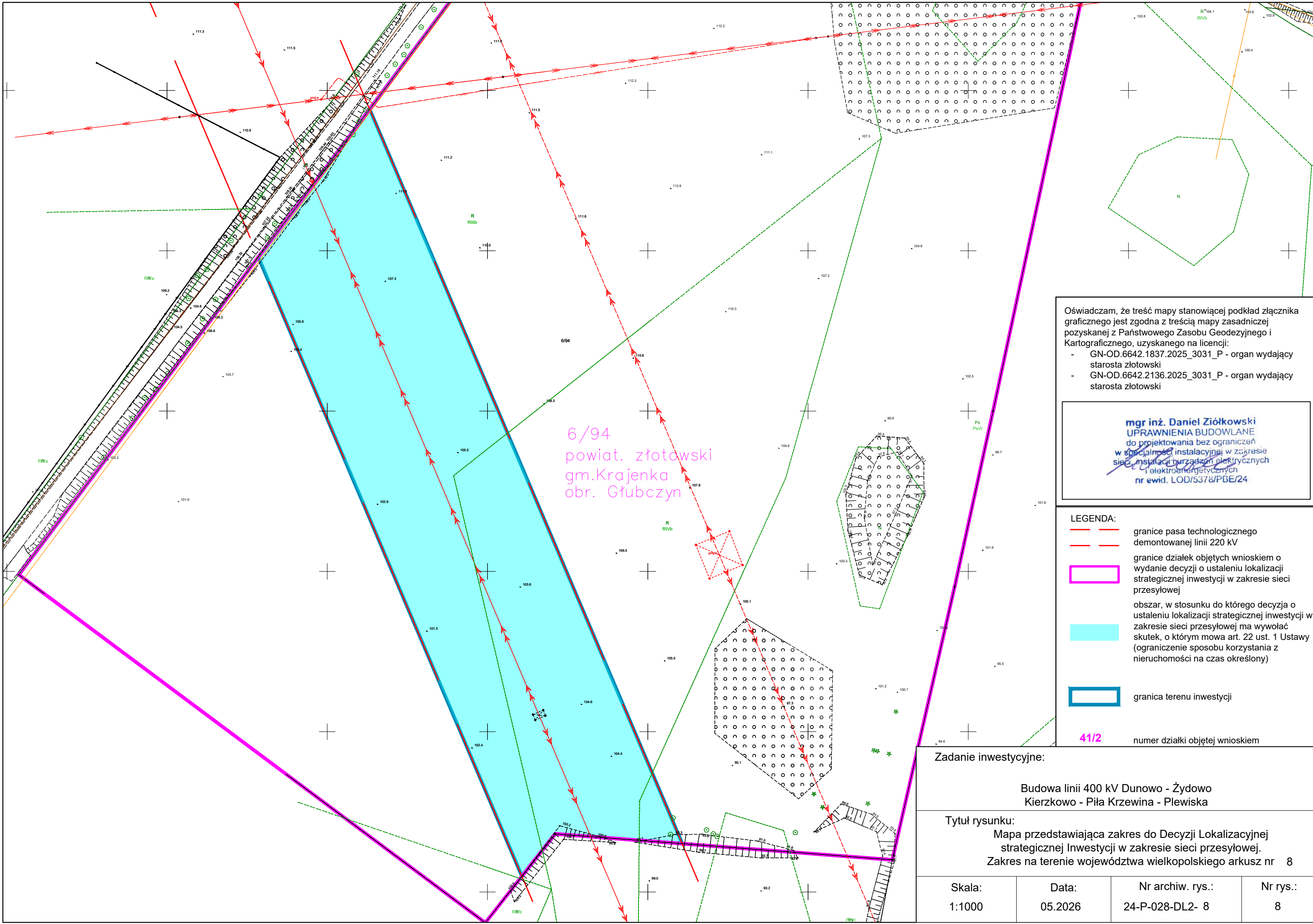
282
powiat. pilski
gm.Kaczory
obr. Brodna

Oświadczam, że treść mapy stanowiącej podkład złącznika graficznego jest zgodna z treścią mapy zasadniczej pozyskanej z Państwowego Zasobu Geodezyjnego i Kartograficznego, uzyskanego na licencji:
- WGK.6642.1.4977.2025_3019_P - organ wydający Starostwo Powiatowe w Pile

mgr inż. Daniel Ziółkowski
UPRAWNIENIA BUDOWLANE
do projektowania bez ograniczeń
w specjalności instalacyjnej w zakresie
sieci, instalacji i urządzeń elektrycznych
i elektroenergetycznych
nr ewid. LOD/5376/PBE/24

- LEGENDA:**
-  granice pasa technologicznego demontowanej linii 220 kV
 -  granice działek objętych wnioskiem o wydanie decyzji o ustaleniu lokalizacji strategicznej inwestycji w zakresie sieci przesyłowej
 -  obszar, w stosunku do którego decyzja o ustaleniu lokalizacji strategicznej inwestycji w zakresie sieci przesyłowej ma wywołać skutek, o którym mowa art. 22 ust. 1 Ustawy (ograniczenie sposobu korzystania z nieruchomości na czas określony)
 -  granica terenu inwestycji
 -  41/2 numer działki objętej wnioskiem

Zadanie inwestycyjne:			
Budowa linii 400 kV Dunowo - Żydowo Kierzkowo - Piła Krzewina - Plewiska			
Tytuł rysunku:			
Mapa przedstawiająca zakres do Decyzji Lokalizacyjnej strategicznej Inwestycji w zakresie sieci przesyłowej. Zakres na terenie województwa wielkopolskiego arkusz nr 7			
Skala:	Data:	Nr archiw. rys.:	Nr rys.:
1:1000	05.2026	24-P-028-DL2- 7	7



Oświadczam, że treść mapy stanowiącej podkład złącznika graficznego jest zgodna z treścią mapy zasadniczej pozyskanej z Państwowego Zasobu Geodezyjnego i Kartograficznego, uzyskanego na licencji:

- GN-OD.6642.1837.2025_3031_P - organ wydający starosta złotowski
- GN-OD.6642.2136.2025_3031_P - organ wydający starosta złotowski

mgr inż. Daniel Ziółkowski
 UPRAWNIENIA BUDOWLANE
 do projektowania bez ograniczeń
 w specjalności instalacyjnej w zakresie
 sieci, instalacji i urządzeń elektrycznych
 i elektroenergetycznych
 nr ewid. LOD/5378/PBE/24

LEGENDA:

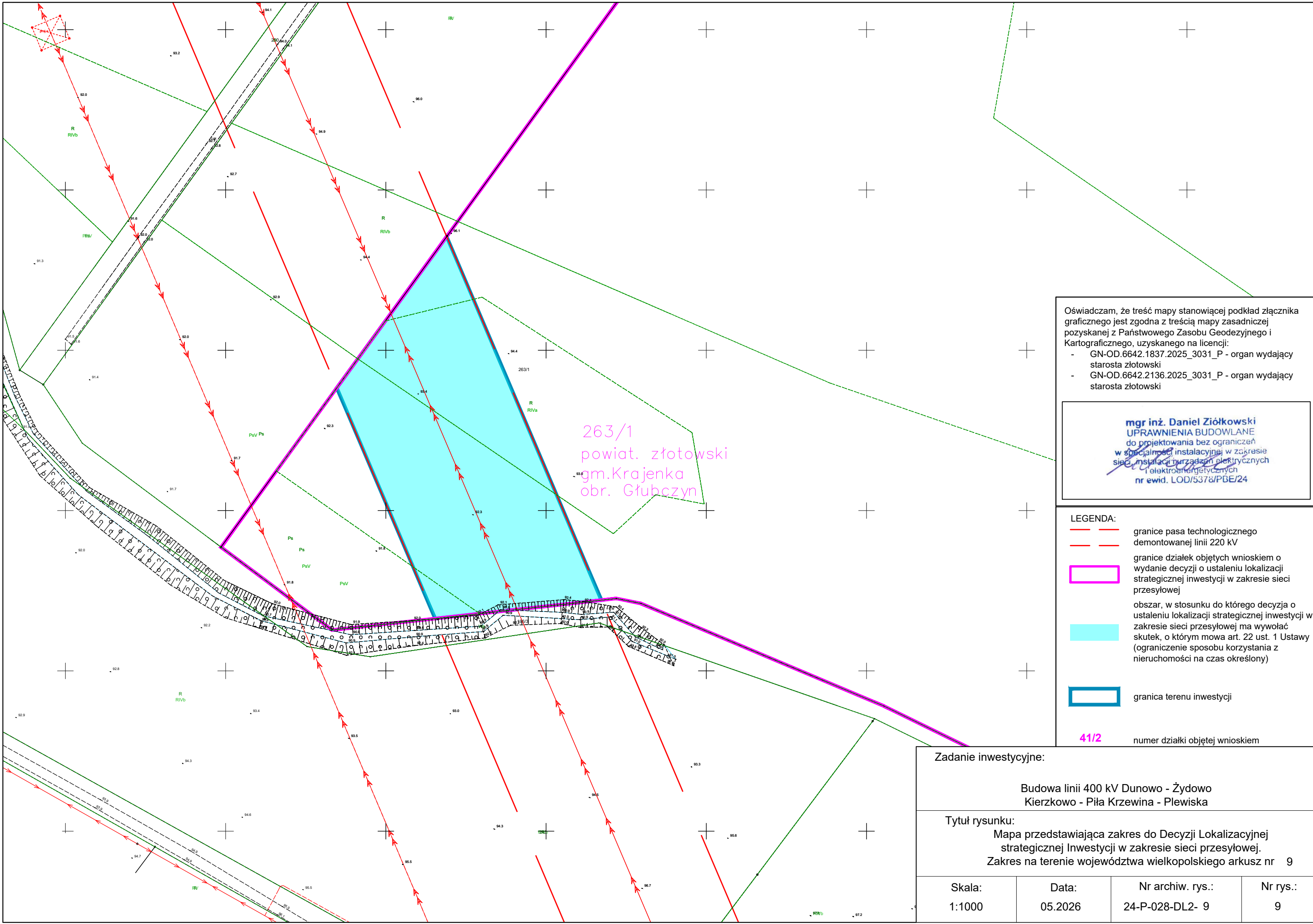
	granice pasa technologicznego demontowanej linii 220 kV
	granice działek objętych wnioskiem o wydanie decyzji o ustaleniu lokalizacji strategicznej inwestycji w zakresie sieci przesyłowej
	obszar, w stosunku do którego decyzja o ustaleniu lokalizacji strategicznej inwestycji w zakresie sieci przesyłowej ma wywołać skutek, o którym mowa art. 22 ust. 1 Ustawy (ograniczenie sposobu korzystania z nieruchomości na czas określony)
	granica terenu inwestycji
41/2	numer działki objętej wnioskiem

Zadanie inwestycyjne:

Budowa linii 400 kV Dunowo - Żydowo
 Kierzkowo - Piła Krzewina - Plewiska

Tytuł rysunku:
 Mapa przedstawiająca zakres do Decyzji Lokalizacyjnej strategicznej Inwestycji w zakresie sieci przesyłowej. Zakres na terenie województwa wielkopolskiego arkusz nr 8

Skala: 1:1000	Data: 05.2026	Nr archiw. rys.: 24-P-028-DL2- 8	Nr rys.: 8
------------------	------------------	-------------------------------------	---------------



263/1
powiat. złotowski
gm. Krajenka
obr. Głubczyń

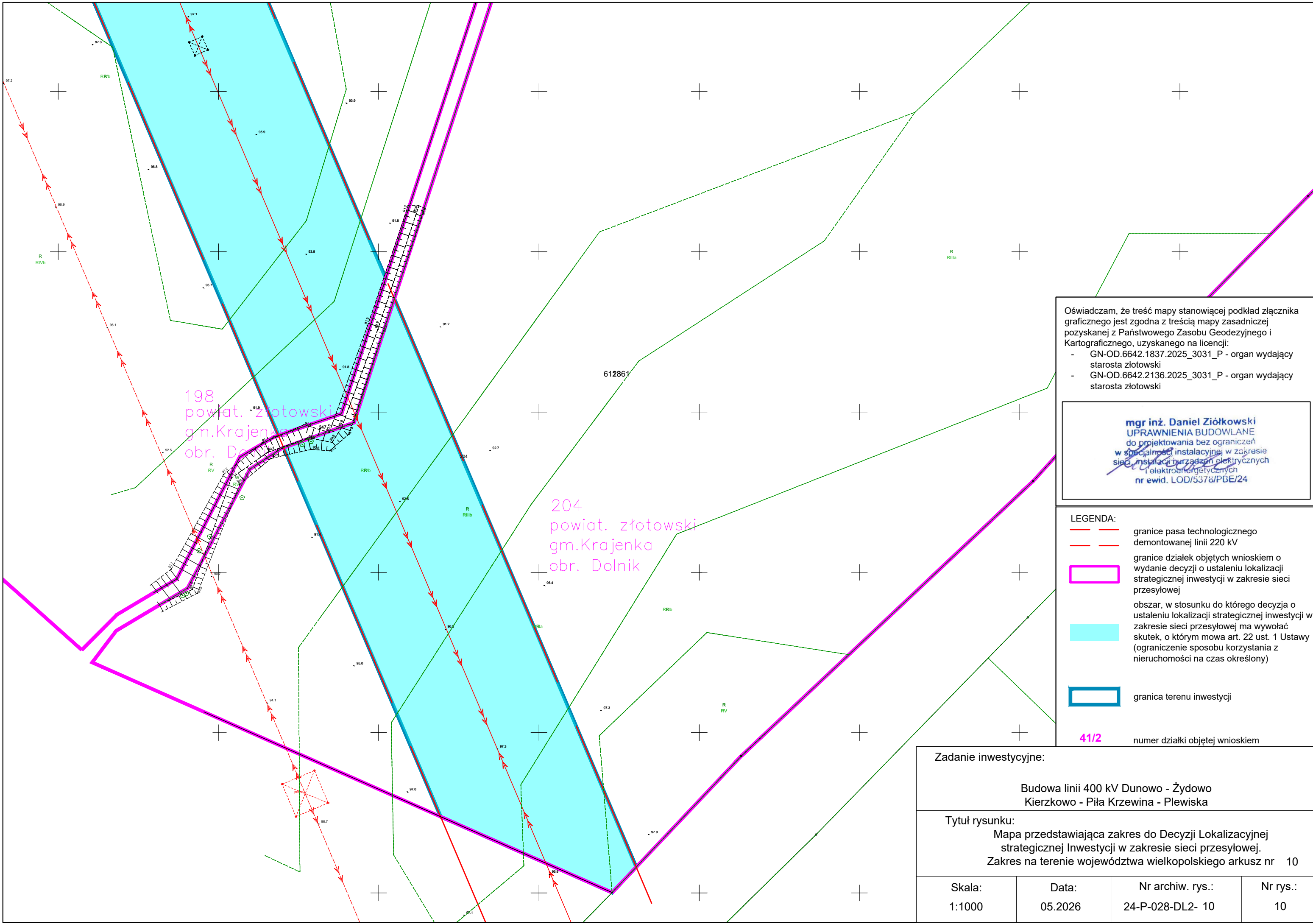
Oświadczam, że treść mapy stanowiącej podkład złącznika graficznego jest zgodna z treścią mapy zasadniczej pozyskanej z Państwowego Zasobu Geodezyjnego i Kartograficznego, uzyskanego na licencji:

- GN-OD.6642.1837.2025_3031_P - organ wydający starosta złotowski
- GN-OD.6642.2136.2025_3031_P - organ wydający starosta złotowski

mgr inż. Daniel Ziółkowski
UPRAWNIENIA BUDOWLANE
do projektowania bez ograniczeń
w szczególności instalacyjnej w zakresie
sieci, instalacji burzowych elektrycznych
i elektroenergetycznych
nr ewid. LOD/5378/PBE/24

- LEGENDA:**
- granice pasa technologicznego demontowanej linii 220 kV
 - granice działek objętych wnioskiem o wydanie decyzji o ustaleniu lokalizacji strategicznej inwestycji w zakresie sieci przesyłowej
 - obszar, w stosunku do którego decyzja o ustaleniu lokalizacji strategicznej inwestycji w zakresie sieci przesyłowej ma wywołać skutek, o którym mowa art. 22 ust. 1 Ustawy (ograniczenie sposobu korzystania z nieruchomości na czas określony)
 - granica terenu inwestycji
 - 41/2** numer działki objętej wnioskiem

Zadanie inwestycyjne:			
Budowa linii 400 kV Dunowo - Żydowo Kierzkowo - Piła Krzewina - Plewiska			
Tytuł rysunku: Mapa przedstawiająca zakres do Decyzji Lokalizacyjnej strategicznej Inwestycji w zakresie sieci przesyłowej. Zakres na terenie województwa wielkopolskiego arkusz nr 9			
Skala: 1:1000	Data: 05.2026	Nr archiw. rys.: 24-P-028-DL2- 9	Nr rys.: 9



Oświadczam, że treść mapy stanowiącej podkład złącznika graficznego jest zgodna z treścią mapy zasadniczej pozyskanej z Państwowego Zasobu Geodezyjnego i Kartograficznego, uzyskanego na licencji:

- GN-OD.6642.1837.2025_3031_P - organ wydający starosta złotowski
- GN-OD.6642.2136.2025_3031_P - organ wydający starosta złotowski

mgr inż. Daniel Ziolkowski
 UPRAWNIENIA BUDOWLANE
 do projektowania bez ograniczeń
 w szczególności instalacyjnej w zakresie
 sieci, instalacji burzowych elektrycznych
 i elektroenergetycznych
 nr ewid. LOD/5378/PBE/24

- LEGENDA:**
- granice pasa technologicznego demontowanej linii 220 kV
 - granice działek objętych wnioskiem o wydanie decyzji o ustaleniu lokalizacji strategicznej inwestycji w zakresie sieci przesyłowej
 - obszar, w stosunku do którego decyzja o ustaleniu lokalizacji strategicznej inwestycji w zakresie sieci przesyłowej ma wywołać skutek, o którym mowa art. 22 ust. 1 Ustawy (ograniczenie sposobu korzystania z nieruchomości na czas określony)
 - granica terenu inwestycji
 - 41/2** numer działki objętej wnioskiem

Zadanie inwestycyjne:			
Budowa linii 400 kV Dunowo - Żydowo Kierzkowo - Piła Krzewina - Plewiska			
Tytuł rysunku: Mapa przedstawiająca zakres do Decyzji Lokalizacyjnej strategicznej Inwestycji w zakresie sieci przesyłowej. Zakres na terenie województwa wielkopolskiego arkusz nr 10			
Skala: 1:1000	Data: 05.2026	Nr archiw. rys.: 24-P-028-DL2- 10	Nr rys.: 10

198
powiat. złotowski
gm. Krajenka
obr. Dolnik

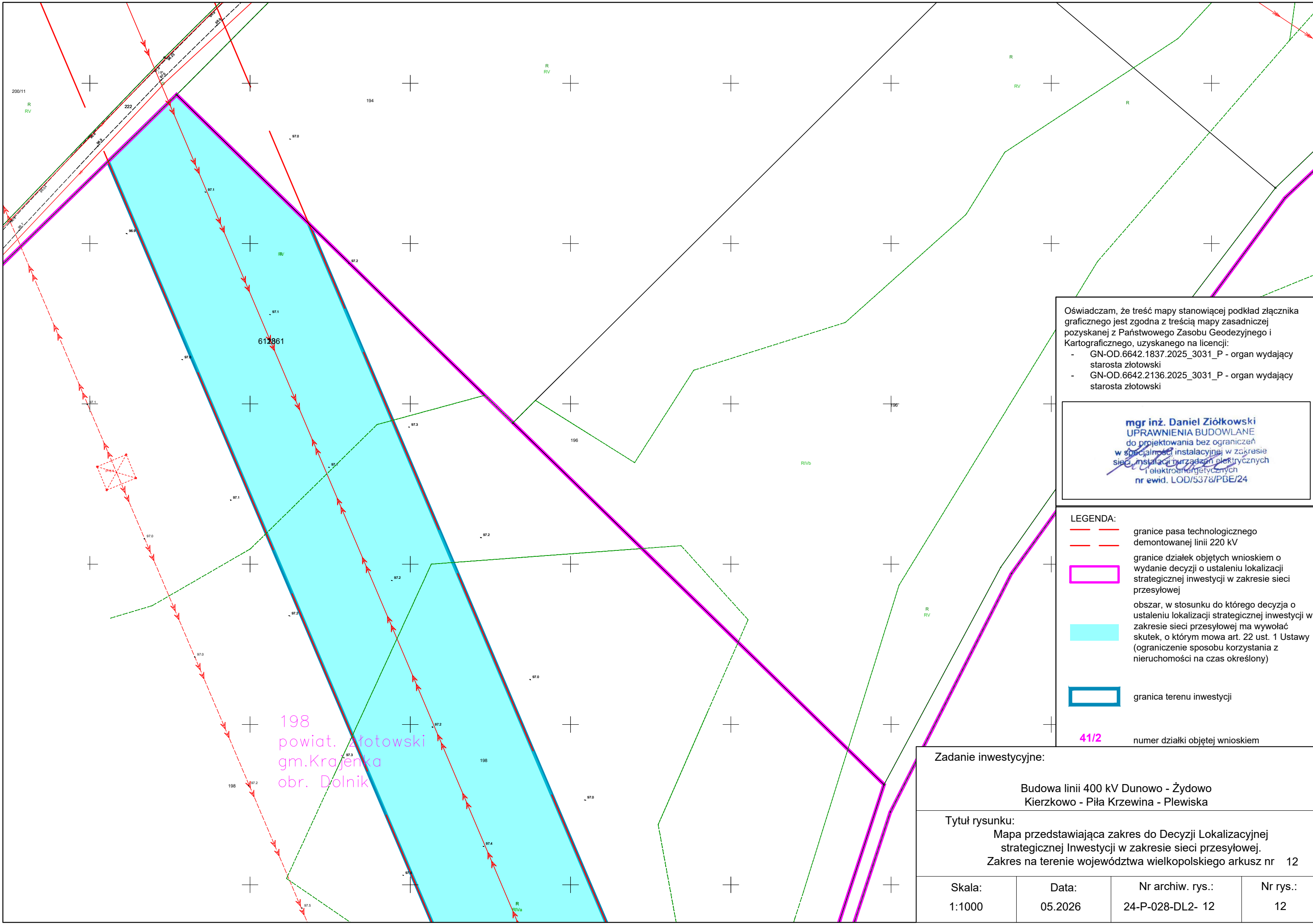
Oświadczam, że treść mapy stanowiącej podkład złącznika graficznego jest zgodna z treścią mapy zasadniczej pozyskanej z Państwowego Zasobu Geodezyjnego i Kartograficznego, uzyskanego na licencji:

- GN-OD.6642.1837.2025_3031_P - organ wydający starosta złotowski
- GN-OD.6642.2136.2025_3031_P - organ wydający starosta złotowski

mgr inż. Daniel Ziolkowski
UPRAWNIENIA BUDOWLANE
do projektowania bez ograniczeń
w szczególności instalacyjnej w zakresie
sieci, instalacji burzodochów elektrycznych
i elektroenergetycznych
nr ewid. LOD/5378/PBE/24

- LEGENDA:**
- granice pasa technologicznego demontowanej linii 220 kV
 - granice działek objętych wnioskiem o wydanie decyzji o ustaleniu lokalizacji strategicznej inwestycji w zakresie sieci przesyłowej
 - obszar, w stosunku do którego decyzja o ustaleniu lokalizacji strategicznej inwestycji w zakresie sieci przesyłowej ma wywołać skutek, o którym mowa art. 22 ust. 1 Ustawy (ograniczenie sposobu korzystania z nieruchomości na czas określony)
 - granica terenu inwestycji
 - 41/2** numer działki objętej wnioskiem

Zadanie inwestycyjne:			
Budowa linii 400 kV Dunowo - Żydowo Kierzkowo - Piła Krzewina - Plewiska			
Tytuł rysunku: Mapa przedstawiająca zakres do Decyzji Lokalizacyjnej strategicznej Inwestycji w zakresie sieci przesyłowej. Zakres na terenie województwa wielkopolskiego arkusz nr 11			
Skala: 1:1000	Data: 05.2026	Nr archiw. rys.: 24-P-028-DL2- 11	Nr rys.: 11



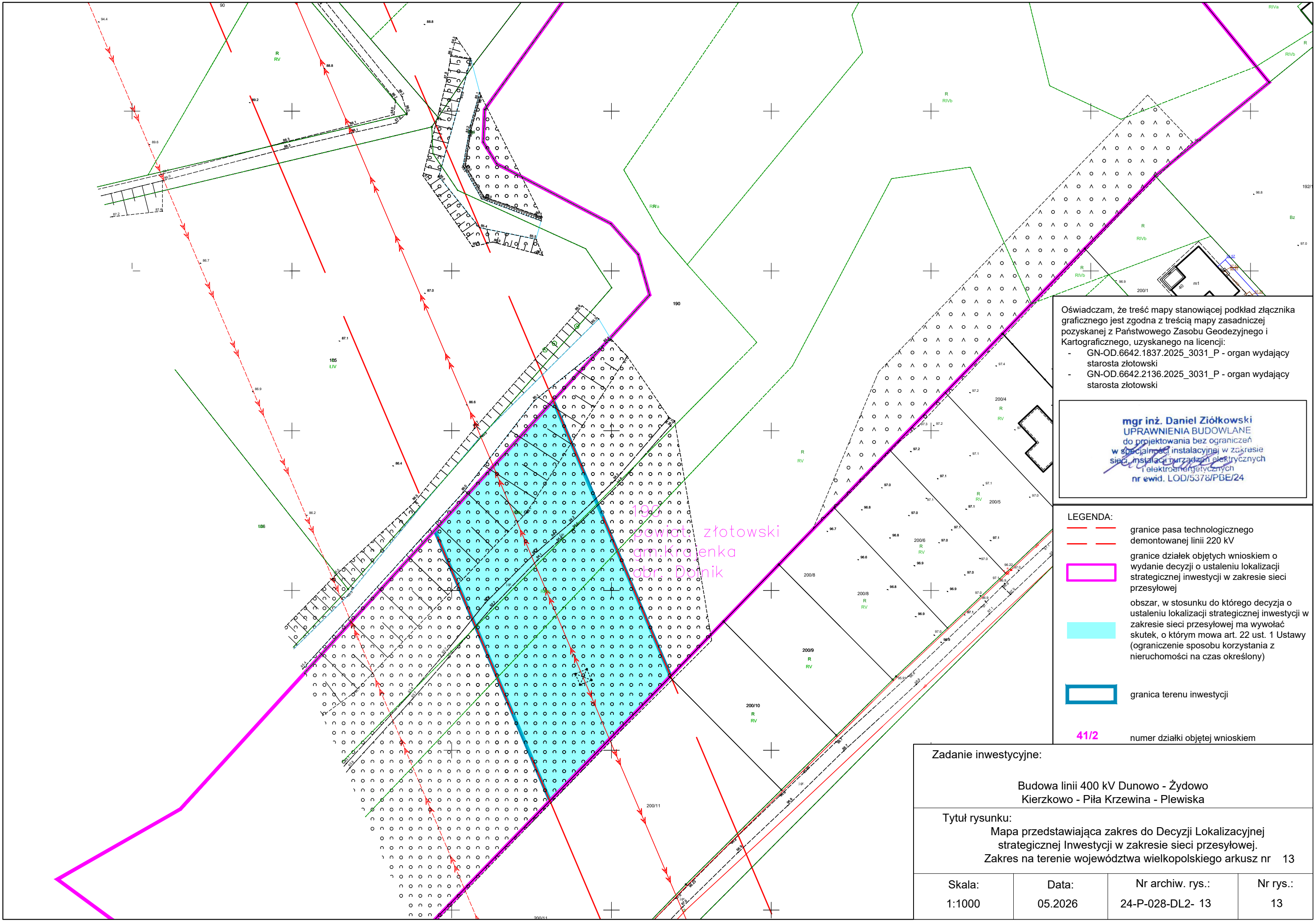
Oświadczam, że treść mapy stanowiącej podkład złącznika graficznego jest zgodna z treścią mapy zasadniczej pozyskanej z Państwowego Zasobu Geodezyjnego i Kartograficznego, uzyskanego na licencji:

- GN-OD.6642.1837.2025_3031_P - organ wydający starosta złotowski
- GN-OD.6642.2136.2025_3031_P - organ wydający starosta złotowski

mgr inż. Daniel Ziółkowski
 UPRAWNIENIA BUDOWLANE
 do projektowania bez ograniczeń
 w specjalności instalacyjnej w zakresie
 sieci, instalacji, burzadzeń elektrycznych
 i elektroenergetycznych
 nr ewid. LOD/5378/PBE/24

- LEGENDA:**
- granice pasa technologicznego demontowanej linii 220 kV
 - granice działek objętych wnioskiem o wydanie decyzji o ustaleniu lokalizacji strategicznej inwestycji w zakresie sieci przesyłowej
 - obszar, w stosunku do którego decyzja o ustaleniu lokalizacji strategicznej inwestycji w zakresie sieci przesyłowej ma wywołać skutek, o którym mowa art. 22 ust. 1 Ustawy (ograniczenie sposobu korzystania z nieruchomości na czas określony)
 - granica terenu inwestycji
 - 41/2** numer działki objętej wnioskiem

Zadanie inwestycyjne:			
Budowa linii 400 kV Dunowo - Żydowo Kierzkowo - Piła Krzewina - Plewiska			
Tytuł rysunku:			
Mapa przedstawiająca zakres do Decyzji Lokalizacyjnej strategicznej Inwestycji w zakresie sieci przesyłowej. Zakres na terenie województwa wielkopolskiego arkusz nr 12			
Skala:	Data:	Nr archiw. rys.:	Nr rys.:
1:1000	05.2026	24-P-028-DL2- 12	12



Oświadczam, że treść mapy stanowiącej podkład złącznika graficznego jest zgodna z treścią mapy zasadniczej pozyskanej z Państwowego Zasobu Geodezyjnego i Kartograficznego, uzyskanego na licencji:

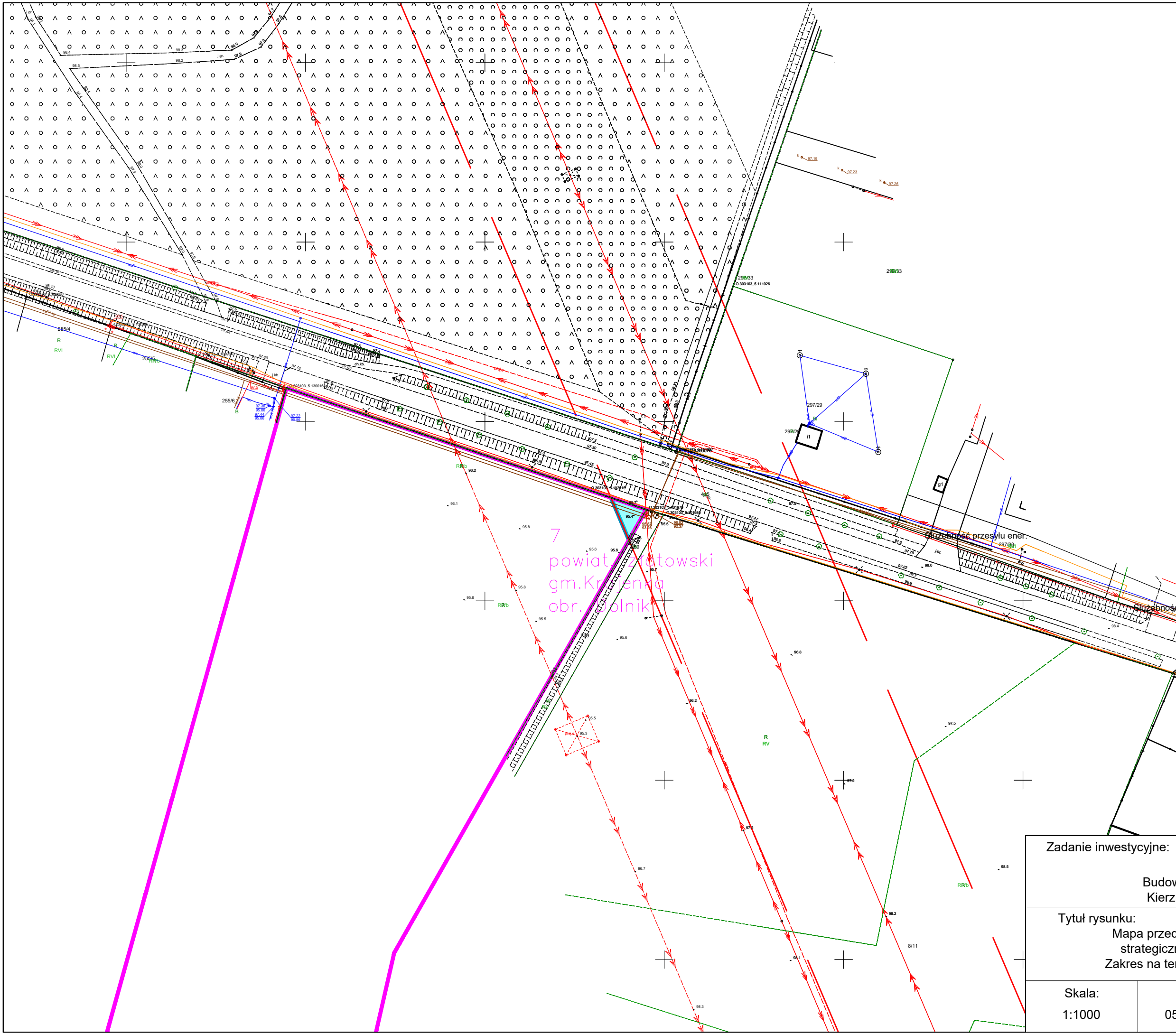
- GN-OD.6642.1837.2025_3031_P - organ wydający starosta złotowski
- GN-OD.6642.2136.2025_3031_P - organ wydający starosta złotowski

mgr inż. Daniel Ziółkowski
 UPRAWNIENIA BUDOWLANE
 do projektowania bez ograniczeń
 w specjalności instalacyjnej w zakresie
 sieci instalacji burzowych elektrycznych
 i elektroenergetycznych
 nr ewid. LOD/5378/PBE/24

- LEGENDA:**
- granice pasa technologicznego demontowanej linii 220 kV
 - granice działek objętych wnioskiem o wydanie decyzji o ustaleniu lokalizacji strategicznej inwestycji w zakresie sieci przesyłowej
 - obszar, w stosunku do którego decyzja o ustaleniu lokalizacji strategicznej inwestycji w zakresie sieci przesyłowej ma wywołać skutek, o którym mowa art. 22 ust. 1 Ustawy (ograniczenie sposobu korzystania z nieruchomości na czas określony)
 - granica terenu inwestycji
 - 41/2** numer działki objętej wnioskiem

Zadanie inwestycyjne:			
Budowa linii 400 kV Dunowo - Żydowo Kierkowo - Piła Krzewina - Plewiska			
Tytuł rysunku:			
Mapa przedstawiająca zakres do Decyzji Lokalizacyjnej strategicznej Inwestycji w zakresie sieci przesyłowej. Zakres na terenie województwa wielkopolskiego arkusz nr 13			
Skala:	Data:	Nr archiw. rys.:	Nr rys.:
1:1000	05.2026	24-P-028-DL2- 13	13

powiat złotowski
 gm. Krzewina
 ul. Dąb



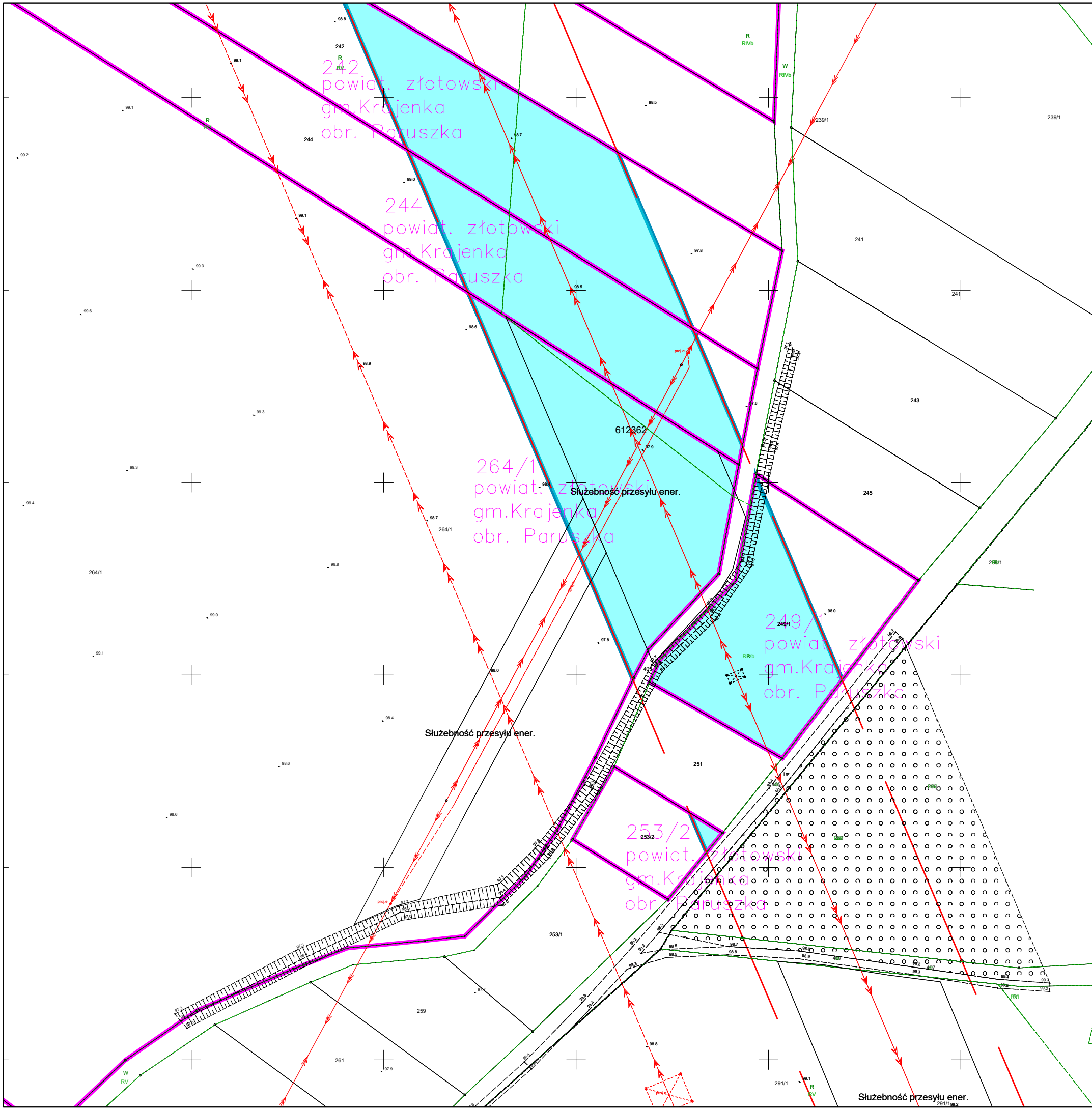
Oświadczam, że treść mapy stanowiącej podkład złącznika graficznego jest zgodna z treścią mapy zasadniczej pozyskanej z Państwowego Zasobu Geodezyjnego i Kartograficznego, uzyskanego na licencji:

- GN-OD.6642.1837.2025_3031_P - organ wydający starosta złotowski
- GN-OD.6642.2136.2025_3031_P - organ wydający starosta złotowski

mgr inż. Daniel Ziółkowski
 UPRAWNIENIA BUDOWLANE
 do projektowania bez ograniczeń
 w specjalności instalacyjnej w zakresie
 sieci, instalacji burzardzeń elektrycznych
 i elektroenergetycznych
 nr ewid. LOD/5378/PBE/24

- LEGENDA:**
- granice pasa technologicznego demontowanej linii 220 kV
 - granice działek objętych wnioskiem o wydanie decyzji o ustaleniu lokalizacji strategicznej inwestycji w zakresie sieci przesyłowej
 - obszar, w stosunku do którego decyzja o ustaleniu lokalizacji strategicznej inwestycji w zakresie sieci przesyłowej ma wywołać skutek, o którym mowa art. 22 ust. 1 Ustawy (ograniczenie sposobu korzystania z nieruchomości na czas określony)
 - granica terenu inwestycji
 - 41/2** numer działki objętej wnioskiem

Zadanie inwestycyjne:			
Budowa linii 400 kV Dunowo - Żydowo Kierzkowo - Piła Krzewina - Plewiska			
Tytuł rysunku: Mapa przedstawiająca zakres do Decyzji Lokalizacyjnej strategicznej Inwestycji w zakresie sieci przesyłowej. Zakres na terenie województwa wielkopolskiego arkusz nr 14			
Skala: 1:1000	Data: 05.2026	Nr archiw. rys.: 24-P-028-DL2- 14	Nr rys.: 14



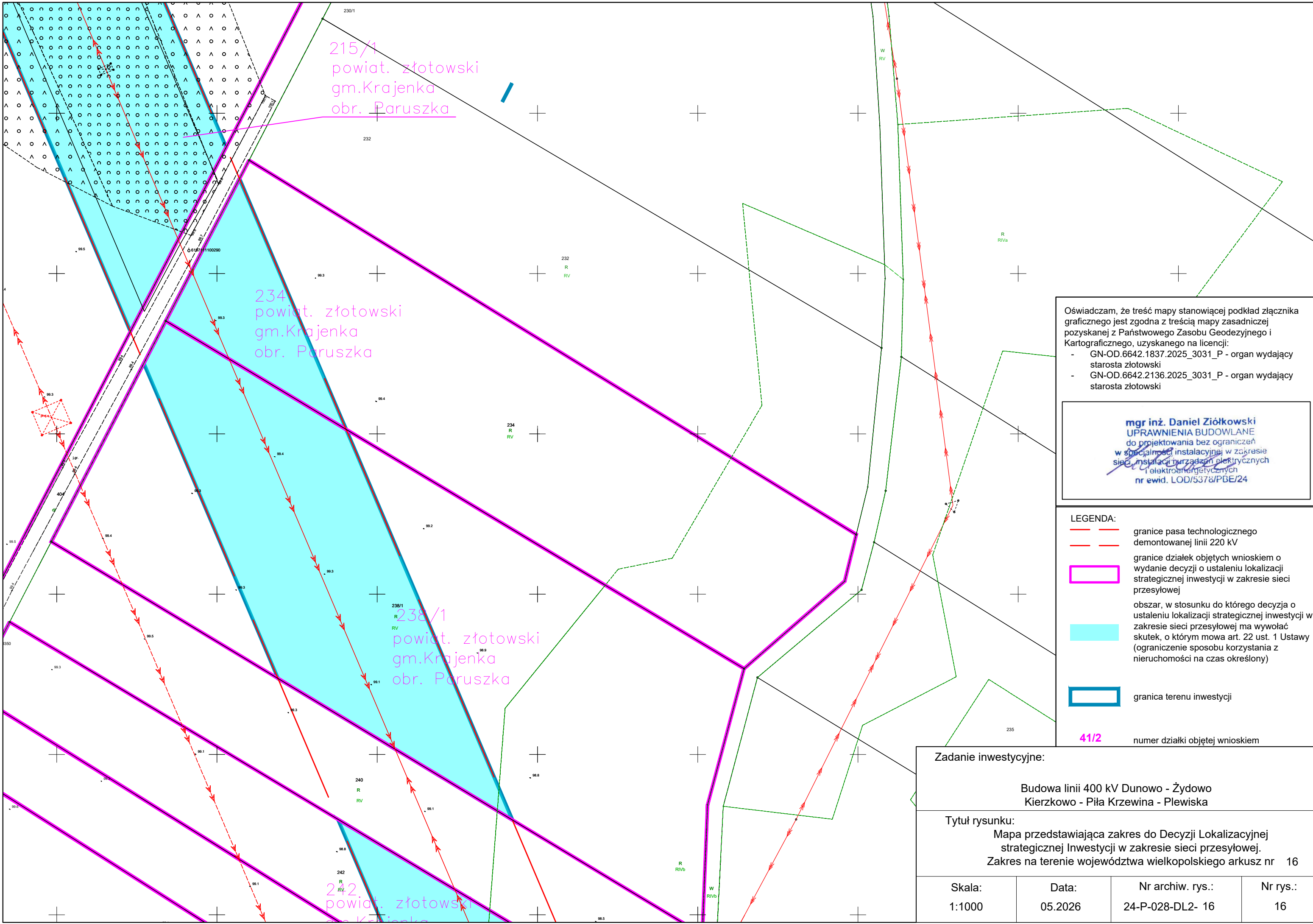
Oświadczam, że treść mapy stanowiącej podkład złącznika graficznego jest zgodna z treścią mapy zasadniczej pozyskanej z Państwowego Zasobu Geodezyjnego i Kartograficznego, uzyskanego na licencji:

- GN-OD.6642.1837.2025_3031_P - organ wydający starosta złotowski
- GN-OD.6642.2136.2025_3031_P - organ wydający starosta złotowski

mgr inż. Daniel Ziółkowski
 UPRAWNIENIA BUDOWLANE
 do projektowania bez ograniczeń
 w szczególności instalacyjnej w zakresie
 sieci, instalacji burzadzeń elektrycznych
 i elektroenergetycznych
 nr ewid. LOD/5378/PBE/24

- LEGENDA:**
- granice pasa technologicznego demontowanej linii 220 kV
 - granice działek objętych wnioskiem o wydanie decyzji o ustaleniu lokalizacji strategicznej inwestycji w zakresie sieci przesyłowej
 - obszar, w stosunku do którego decyzja o ustaleniu lokalizacji strategicznej inwestycji w zakresie sieci przesyłowej ma wywołać skutek, o którym mowa art. 22 ust. 1 Ustawy (ograniczenie sposobu korzystania z nieruchomości na czas określony)
 - granica terenu inwestycji
 - 41/2** numer działki objętej wnioskiem

Zadanie inwestycyjne:			
Budowa linii 400 kV Dunowo - Żydowo Kierzkowo - Piła Krzewina - Plewiska			
Tytuł rysunku:			
Mapa przedstawiająca zakres do Decyzji Lokalizacyjnej strategicznej Inwestycji w zakresie sieci przesyłowej. Zakres na terenie województwa wielkopolskiego arkusz nr 15			
Skala:	Data:	Nr archiw. rys.:	Nr rys.:
1:1000	05.2026	24-P-028-DL2- 15	15



215/1
powiat. złotowski
gm. Krajenka
obr. Paruszka

234
powiat. złotowski
gm. Krajenka
obr. Paruszka

238/1
powiat. złotowski
gm. Krajenka
obr. Paruszka

242
powiat. złotowski
gm. Krajenka
obr. Paruszka

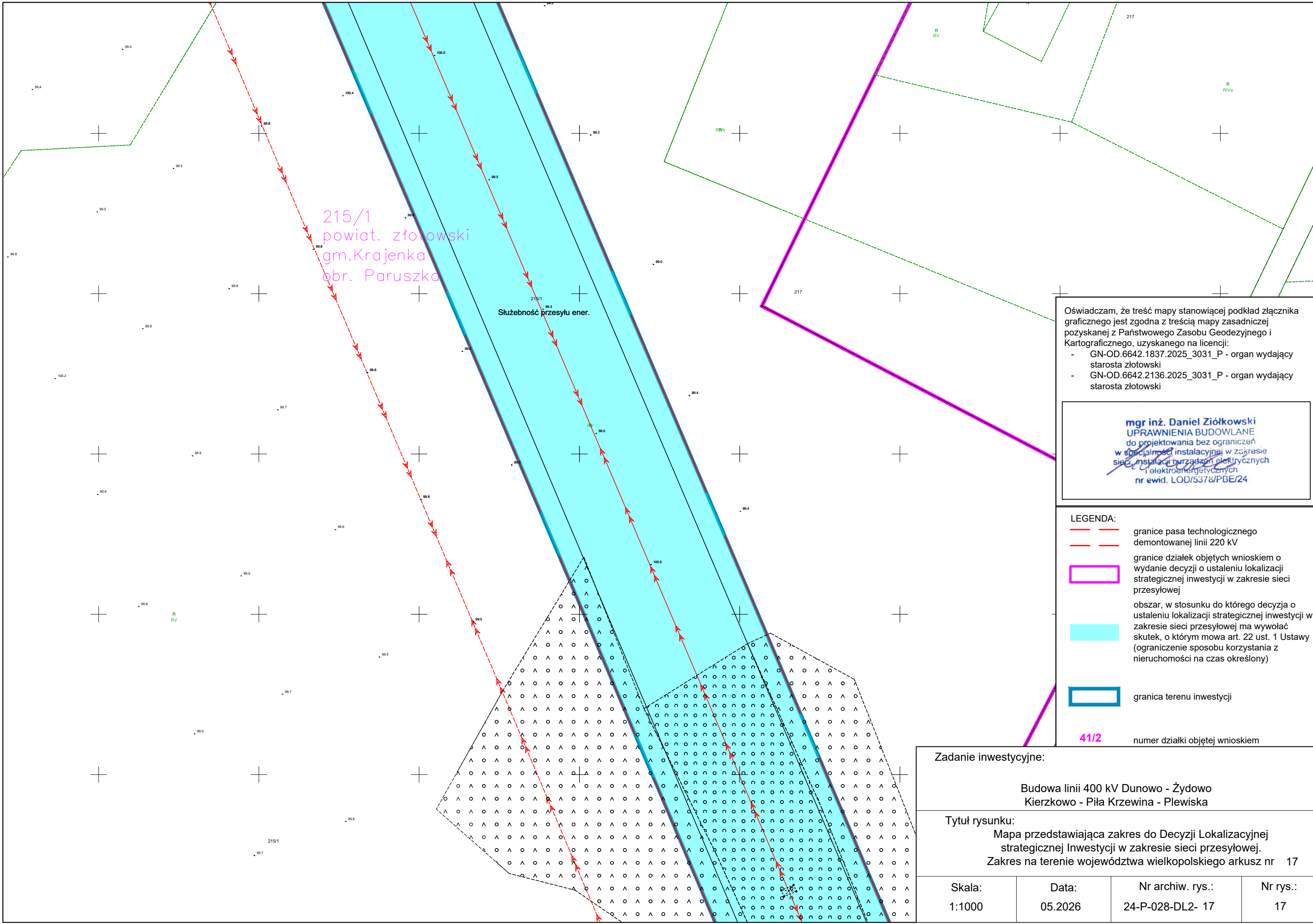
Oświadczam, że treść mapy stanowiącej podkład złącznika graficznego jest zgodna z treścią mapy zasadniczej pozyskanej z Państwowego Zasobu Geodezyjnego i Kartograficznego, uzyskanego na licencji:

- GN-OD.6642.1837.2025_3031_P - organ wydający starosta złotowski
- GN-OD.6642.2136.2025_3031_P - organ wydający starosta złotowski

mgr inż. Daniel Ziolkowski
UPRAWNIENIA BUDOWLANE
do projektowania bez ograniczeń
w szczególności instalacyjnej w zakresie
sieci, instalacji porządzeń elektrycznych
i elektroenergetycznych
nr ewid. LOD/5378/PBE/24

- LEGENDA:**
- granice pasa technologicznego demontowanej linii 220 kV
 - granice działek objętych wnioskiem o wydanie decyzji o ustaleniu lokalizacji strategicznej inwestycji w zakresie sieci przesyłowej
 - obszar, w stosunku do którego decyzja o ustaleniu lokalizacji strategicznej inwestycji w zakresie sieci przesyłowej ma wywołać skutek, o którym mowa art. 22 ust. 1 Ustawy (ograniczenie sposobu korzystania z nieruchomości na czas określony)
 - granica terenu inwestycji
 - 41/2** numer działki objętej wnioskiem

Zadanie inwestycyjne:			
Budowa linii 400 kV Dunowo - Żydowo Kierzkowo - Piła Krzewina - Plewiska			
Tytuł rysunku: Mapa przedstawiająca zakres do Decyzji Lokalizacyjnej strategicznej Inwestycji w zakresie sieci przesyłowej. Zakres na terenie województwa wielkopolskiego arkusz nr 16			
Skala: 1:1000	Data: 05.2026	Nr archiw. rys.: 24-P-028-DL2- 16	Nr rys.: 16



215/1
powiat. złotowski
gm. Krajenka
obr. Paruszka

Służebność przesyłu ener.

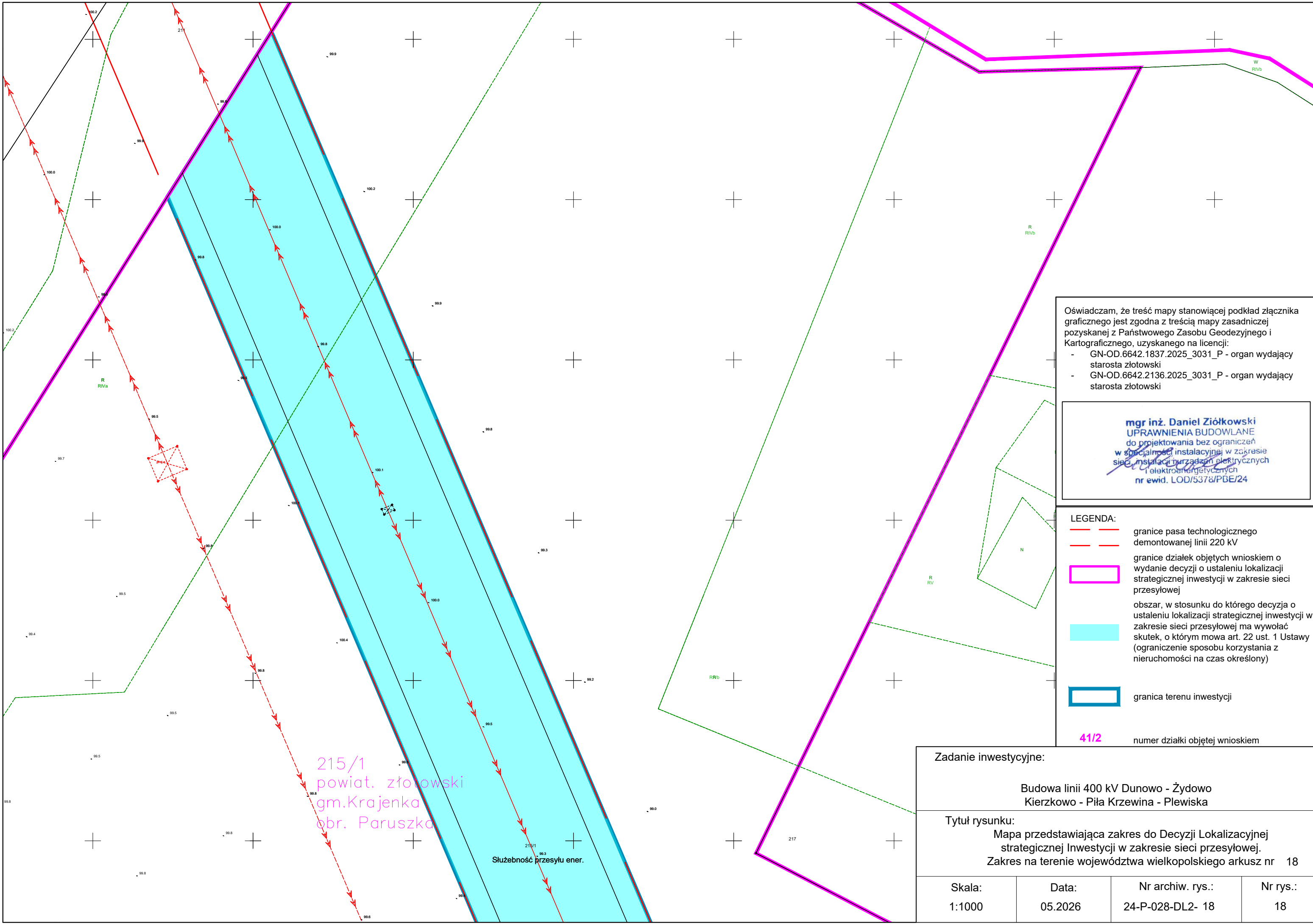
Oświadczam, że treść mapy stanowiącej podkład złącznika graficznego jest zgodna z treścią mapy zasadniczej pozyskanej z Państwowego Zasobu Geodezyjnego i Kartograficznego, uzyskanego na licencji:

- GN-OD.6642.1837.2025_3031_P - organ wydający starosta złotowski
- GN-OD.6642.2136.2025_3031_P - organ wydający starosta złotowski

mgr inż. Daniel Ziółkowski
UPRAWNIENIA BUDOWLANE
do projektowania bez ograniczeń
w szczególności instalacyjnej w zakresie
sieci, instalacji burzowniczych elektrycznych
i elektroenergetycznych
nr ewid. LOD/5378/PBE/24

- LEGENDA:**
- granice pasa technologicznego demontowanej linii 220 kV
 - granice działek objętych wnioskiem o wydanie decyzji o ustaleniu lokalizacji strategicznej inwestycji w zakresie sieci przesyłowej
 - obszar, w stosunku do którego decyzja o ustaleniu lokalizacji strategicznej inwestycji w zakresie sieci przesyłowej ma wywołać skutek, o którym mowa art. 22 ust. 1 Ustawy (ograniczenie sposobu korzystania z nieruchomości na czas określony)
 - granica terenu inwestycji
 - 41/2** numer działki objętej wnioskiem

Zadanie inwestycyjne:			
Budowa linii 400 kV Dunowo - Żydowo Kierzkowo - Piła Krzewina - Plewiska			
Tytuł rysunku: Mapa przedstawiająca zakres do Decyzji Lokalizacyjnej strategicznej Inwestycji w zakresie sieci przesyłowej. Zakres na terenie województwa wielkopolskiego arkusz nr 17			
Skala: 1:1000	Data: 05.2026	Nr archiw. rys.: 24-P-028-DL2- 17	Nr rys.: 17



215/1
powiat. złotowski
gm. Krajenka
obr. Paruszków

Służebność przesyłu ener.

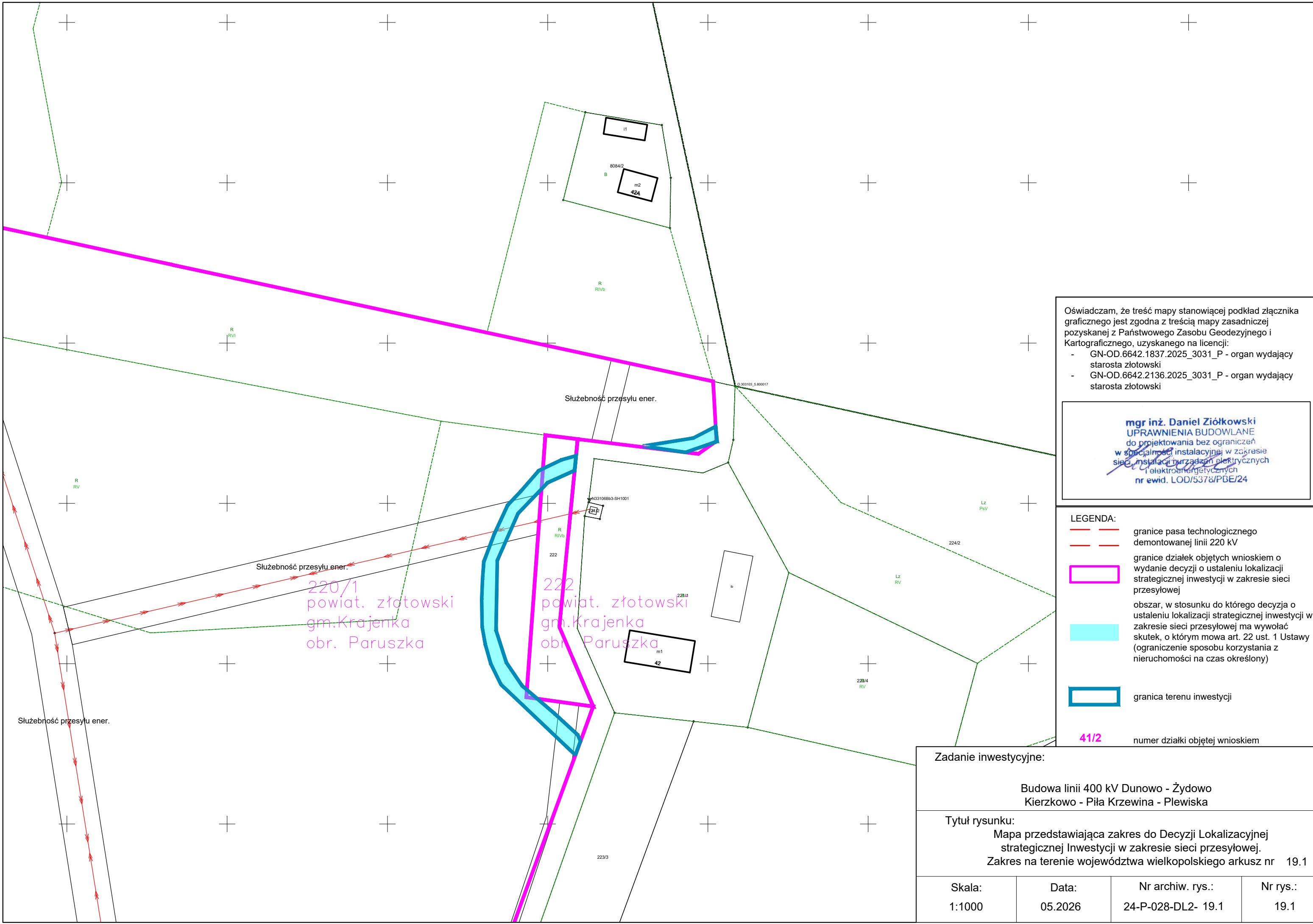
Oświadczam, że treść mapy stanowiącej podkład złącznika graficznego jest zgodna z treścią mapy zasadniczej pozyskanej z Państwowego Zasobu Geodezyjnego i Kartograficznego, uzyskanego na licencji:

- GN-OD.6642.1837.2025_3031_P - organ wydający starosta złotowski
- GN-OD.6642.2136.2025_3031_P - organ wydający starosta złotowski

mgr inż. Daniel Ziolkowski
UPRAWNIENIA BUDOWLANE
do projektowania bez ograniczeń
w szczególności instalacyjnej w zakresie
sieci, instalacji burzowych elektrycznych
i elektroenergetycznych
nr ewid. LOD/5378/PBE/24

- LEGENDA:**
- granice pasa technologicznego demontowanej linii 220 kV
 - granice działek objętych wnioskiem o wydanie decyzji o ustaleniu lokalizacji strategicznej inwestycji w zakresie sieci przesyłowej
 - obszar, w stosunku do którego decyzja o ustaleniu lokalizacji strategicznej inwestycji w zakresie sieci przesyłowej ma wywołać skutek, o którym mowa art. 22 ust. 1 Ustawy (ograniczenie sposobu korzystania z nieruchomości na czas określony)
 - granica terenu inwestycji
 - 41/2** numer działki objętej wnioskiem

Zadanie inwestycyjne:			
Budowa linii 400 kV Dunowo - Żydowo Kierzkowo - Piła Krzewina - Plewiska			
Tytuł rysunku:			
Mapa przedstawiająca zakres do Decyzji Lokalizacyjnej strategicznej Inwestycji w zakresie sieci przesyłowej. Zakres na terenie województwa wielkopolskiego arkusz nr 18			
Skala:	Data:	Nr archiw. rys.:	Nr rys.:
1:1000	05.2026	24-P-028-DL2- 18	18



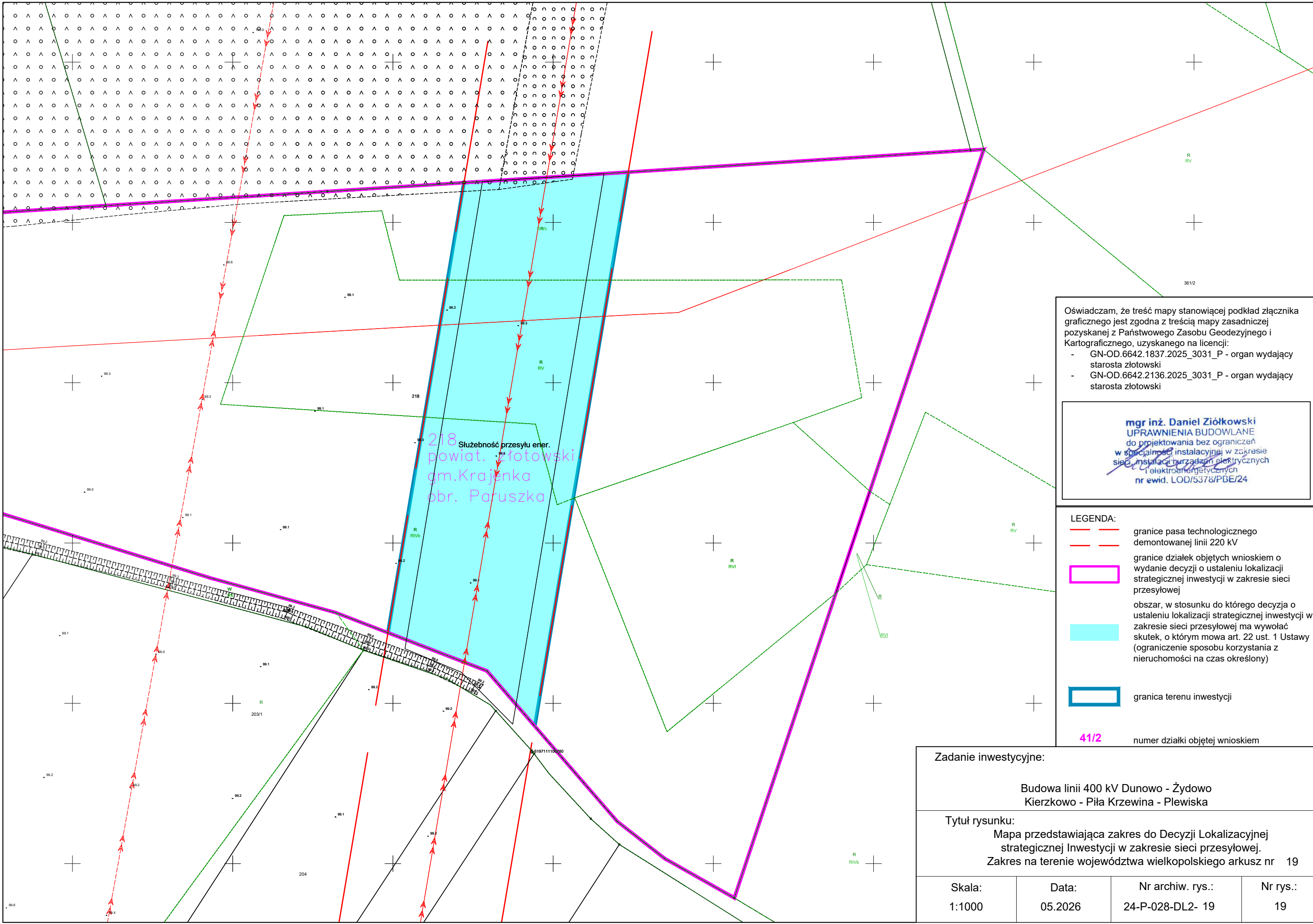
Oświadczam, że treść mapy stanowiącej podkład złącznika graficznego jest zgodna z treścią mapy zasadniczej pozyskanej z Państwowego Zasobu Geodezyjnego i Kartograficznego, uzyskanego na licencji:

- GN-OD.6642.1837.2025_3031_P - organ wydający starosta złotowski
- GN-OD.6642.2136.2025_3031_P - organ wydający starosta złotowski

mgr inż. Daniel Ziolkowski
 UPRAWNIENIA BUDOWLANE
 do projektowania bez ograniczeń
 w szczególności instalacyjnej w zakresie
 sieci, instalacji burzadzeń elektrycznych
 i elektroenergetycznych
 nr ewid. LOD/5378/PBE/24

- LEGENDA:**
- granice pasa technologicznego demontowanej linii 220 kV
 - granice działek objętych wnioskiem o wydanie decyzji o ustaleniu lokalizacji strategicznej inwestycji w zakresie sieci przesyłowej
 - obszar, w stosunku do którego decyzja o ustaleniu lokalizacji strategicznej inwestycji w zakresie sieci przesyłowej ma wywołać skutek, o którym mowa art. 22 ust. 1 Ustawy (ograniczenie sposobu korzystania z nieruchomości na czas określony)
 - granica terenu inwestycji
 - 41/2** numer działki objętej wnioskiem

Zadanie inwestycyjne:			
Budowa linii 400 kV Dunowo - Żydowo Kierzkowo - Piła Krzewina - Plewiska			
Tytuł rysunku: Mapa przedstawiająca zakres do Decyzji Lokalizacyjnej strategicznej Inwestycji w zakresie sieci przesyłowej. Zakres na terenie województwa wielkopolskiego arkusz nr 19.1			
Skala: 1:1000	Data: 05.2026	Nr archiw. rys.: 24-P-028-DL2- 19.1	Nr rys.: 19.1



218 Służebność przesyłu ener.
powiat. złotowski
gm. Krajenka
obr. Paruszka

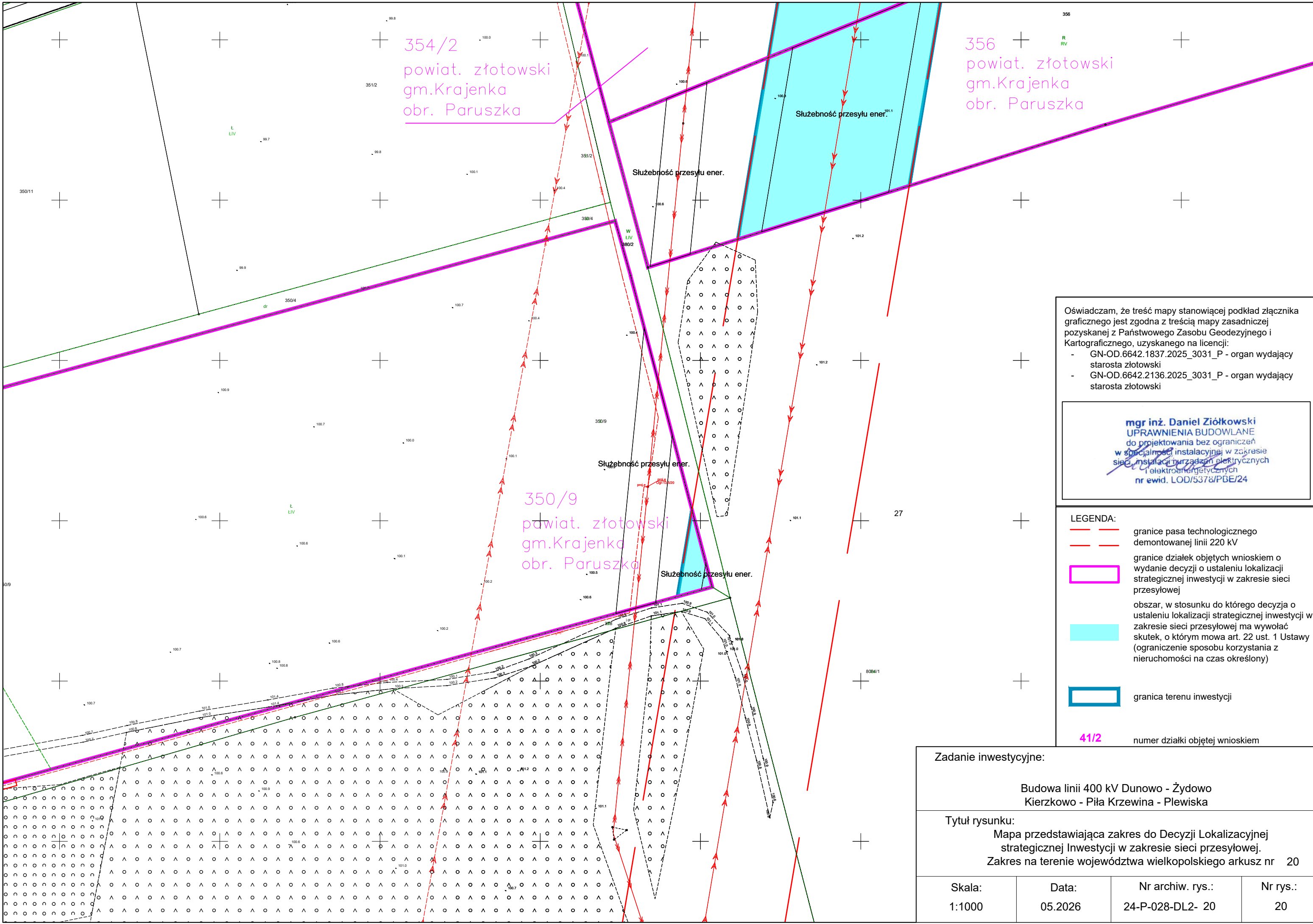
Oświadczam, że treść mapy stanowiącej podkład złącznika graficznego jest zgodna z treścią mapy zasadniczej pozyskanej z Państwowego Zasobu Geodezyjnego i Kartograficznego, uzyskanego na licencji:

- GN-OD.6642.1837.2025_3031_P - organ wydający starosta złotowski
- GN-OD.6642.2136.2025_3031_P - organ wydający starosta złotowski

mgr inż. Daniel Ziolkowski
UPRAWNIENIA BUDOWLANE
do projektowania bez ograniczeń
w szczególności instalacyjnej w zakresie
sieci, instalacji burzodochłepnych elektrycznych
i elektroenergetycznych
nr ewid. LOD/5378/PBE/24

- LEGENDA:**
- granice pasa technologicznego demontowanej linii 220 kV
 - granice działek objętych wnioskiem o wydanie decyzji o ustaleniu lokalizacji strategicznej inwestycji w zakresie sieci przesyłowej
 - obszar, w stosunku do którego decyzja o ustaleniu lokalizacji strategicznej inwestycji w zakresie sieci przesyłowej ma wywołać skutek, o którym mowa art. 22 ust. 1 Ustawy (ograniczenie sposobu korzystania z nieruchomości na czas określony)
 - granica terenu inwestycji
 - 41/2** numer działki objętej wnioskiem

Zadanie inwestycyjne:			
Budowa linii 400 kV Dunowo - Żydowo Kierzkowo - Piła Krzewina - Plewiska			
Tytuł rysunku: Mapa przedstawiająca zakres do Decyzji Lokalizacyjnej strategicznej Inwestycji w zakresie sieci przesyłowej. Zakres na terenie województwa wielkopolskiego arkusz nr 19			
Skala: 1:1000	Data: 05.2026	Nr archiw. rys.: 24-P-028-DL2- 19	Nr rys.: 19



354/2
powiat. złotowski
gm.Krajenka
obr. Paruszka

356
powiat. złotowski
gm.Krajenka
obr. Paruszka

350/9
powiat. złotowski
gm.Krajenka
obr. Paruszka

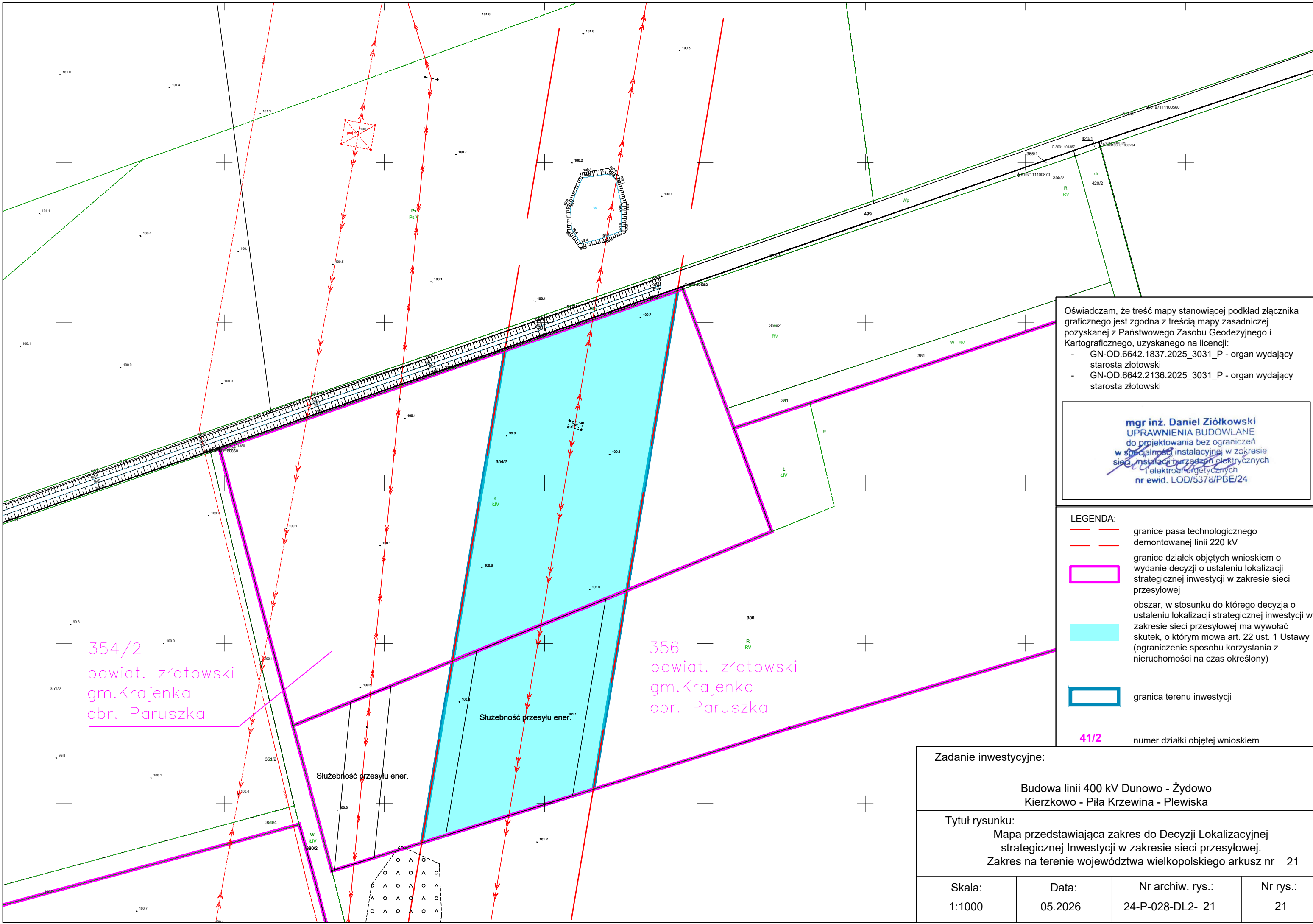
Oświadczam, że treść mapy stanowiącej podkład złącznika graficznego jest zgodna z treścią mapy zasadniczej pozyskanej z Państwowego Zasobu Geodezyjnego i Kartograficznego, uzyskanego na licencji:

- GN-OD.6642.1837.2025_3031_P - organ wydający starosta złotowski
- GN-OD.6642.2136.2025_3031_P - organ wydający starosta złotowski

mgr inż. Daniel Ziółkowski
UPRAWNIENIA BUDOWLANE
do projektowania bez ograniczeń
w szczególności instalacyjnej w zakresie
sieci, instalacji burzowych elektrycznych
i elektroenergetycznych
nr ewid. LOD/5378/PBE/24

- LEGENDA:**
- granice pasa technologicznego demontowanej linii 220 kV
 - granice działek objętych wnioskiem o wydanie decyzji o ustaleniu lokalizacji strategicznej inwestycji w zakresie sieci przesyłowej
 - obszar, w stosunku do którego decyzja o ustaleniu lokalizacji strategicznej inwestycji w zakresie sieci przesyłowej ma wywołać skutek, o którym mowa art. 22 ust. 1 Ustawy (ograniczenie sposobu korzystania z nieruchomości na czas określony)
 - granica terenu inwestycji
 - numer działki objętej wnioskiem

Zadanie inwestycyjne:			
Budowa linii 400 kV Dunowo - Żydowo Kierzkowo - Piła Krzewina - Plewiska			
Tytuł rysunku: Mapa przedstawiająca zakres do Decyzji Lokalizacyjnej strategicznej Inwestycji w zakresie sieci przesyłowej. Zakres na terenie województwa wielkopolskiego arkusz nr 20			
Skala: 1:1000	Data: 05.2026	Nr archiw. rys.: 24-P-028-DL2- 20	Nr rys.: 20



Oświadczam, że treść mapy stanowiącej podkład złącznika graficznego jest zgodna z treścią mapy zasadniczej pozyskanej z Państwowego Zasobu Geodezyjnego i Kartograficznego, uzyskanego na licencji:

- GN-OD.6642.1837.2025_3031_P - organ wydający starosta złotowski
- GN-OD.6642.2136.2025_3031_P - organ wydający starosta złotowski

mgr inż. Daniel Ziółkowski
 UPRAWNIENIA BUDOWLANE
 do projektowania bez ograniczeń
 w szczególności instalacyjnej w zakresie
 sieci instalacji burzardzeń elektrycznych
 i elektroenergetycznych
 nr ewid. LOD/5378/PBE/24

- LEGENDA:**
- granice pasa technologicznego demontowanej linii 220 kV
 - granice działek objętych wnioskiem o wydanie decyzji o ustaleniu lokalizacji strategicznej inwestycji w zakresie sieci przesyłowej
 - obszar, w stosunku do którego decyzja o ustaleniu lokalizacji strategicznej inwestycji w zakresie sieci przesyłowej ma wywołać skutek, o którym mowa art. 22 ust. 1 Ustawy (ograniczenie sposobu korzystania z nieruchomości na czas określony)
 - granica terenu inwestycji
 - 41/2** numer działki objętej wnioskiem

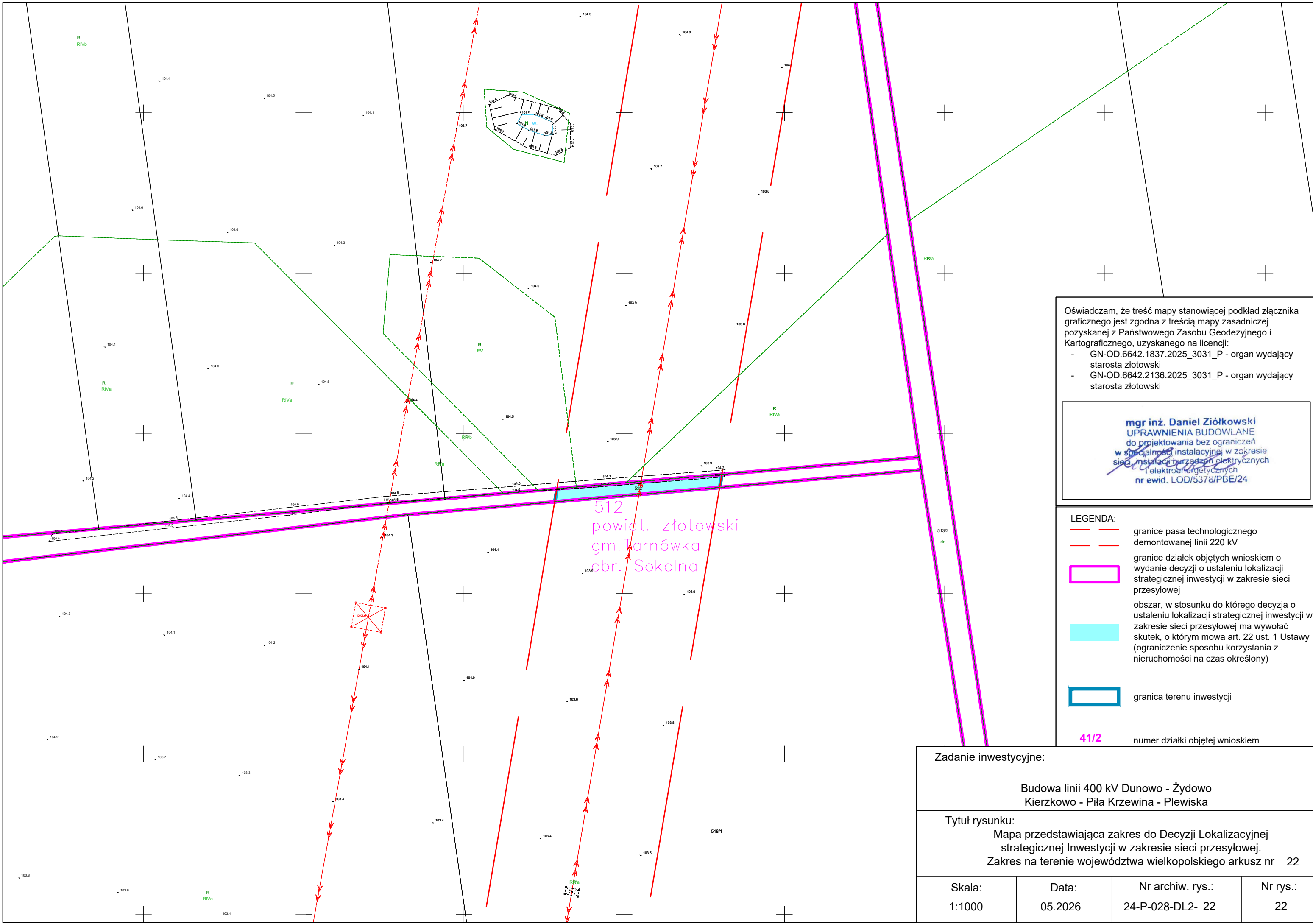
354/2
 powiat. złotowski
 gm.Krajenka
 obr. Paruszka

356
 powiat. złotowski
 gm.Krajenka
 obr. Paruszka

Służebność przesyłu ener.

Służebność przesyłu ener.^{101.1}

Zadanie inwestycyjne:			
Budowa linii 400 kV Dunowo - Żydowo Kierzkowo - Piła Krzewina - Plewiska			
Tytuł rysunku: Mapa przedstawiająca zakres do Decyzji Lokalizacyjnej strategicznej Inwestycji w zakresie sieci przesyłowej. Zakres na terenie województwa wielkopolskiego arkusz nr 21			
Skala: 1:1000	Data: 05.2026	Nr archiw. rys.: 24-P-028-DL2- 21	Nr rys.: 21



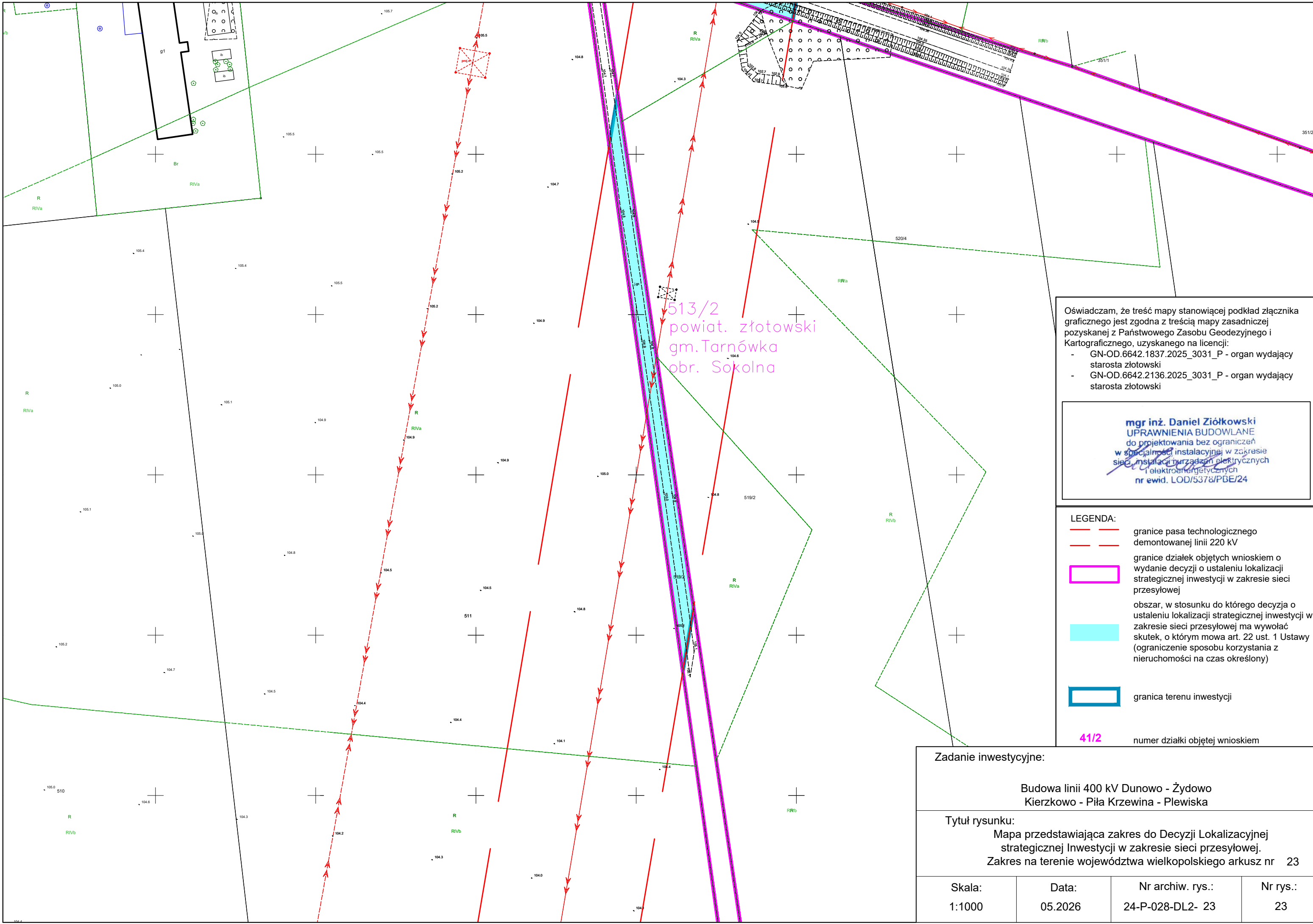
Oświadczam, że treść mapy stanowiącej podkład złącznika graficznego jest zgodna z treścią mapy zasadniczej pozyskanej z Państwowego Zasobu Geodezyjnego i Kartograficznego, uzyskanego na licencji:

- GN-OD.6642.1837.2025_3031_P - organ wydający starosta złotowski
- GN-OD.6642.2136.2025_3031_P - organ wydający starosta złotowski

mgr inż. Daniel Ziółkowski
 UPRAWNIENIA BUDOWLANE
 do projektowania bez ograniczeń
 w specjalności instalacyjnej w zakresie
 sieci, instalacji i urządzeń elektrycznych
 i elektroenergetycznych
 nr ewid. LOD/5378/PBE/24

- LEGENDA:**
- granice pasa technologicznego demontowanej linii 220 kV
 - granice działek objętych wnioskiem o wydanie decyzji o ustaleniu lokalizacji strategicznej inwestycji w zakresie sieci przesyłowej
 - obszar, w stosunku do którego decyzja o ustaleniu lokalizacji strategicznej inwestycji w zakresie sieci przesyłowej ma wywołać skutek, o którym mowa art. 22 ust. 1 Ustawy (ograniczenie sposobu korzystania z nieruchomości na czas określony)
 - granica terenu inwestycji
 - 41/2** numer działki objętej wnioskiem

Zadanie inwestycyjne:			
Budowa linii 400 kV Dunowo - Żydowo Kierzkowo - Piła Krzewina - Plewiska			
Tytuł rysunku: Mapa przedstawiająca zakres do Decyzji Lokalizacyjnej strategicznej Inwestycji w zakresie sieci przesyłowej. Zakres na terenie województwa wielkopolskiego arkusz nr 22			
Skala: 1:1000	Data: 05.2026	Nr archiw. rys.: 24-P-028-DL2- 22	Nr rys.: 22



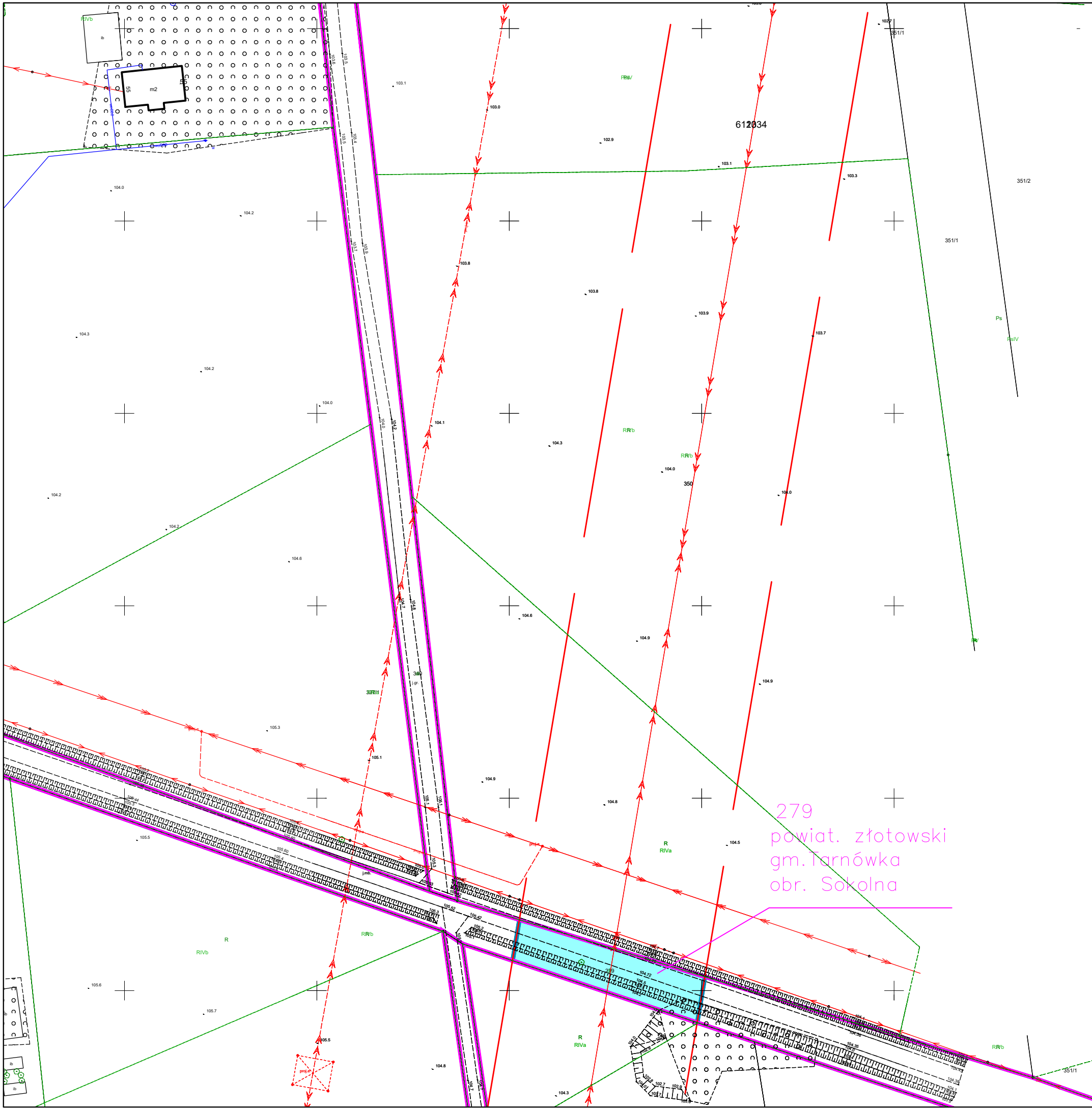
Oświadczam, że treść mapy stanowiącej podkład złącznika graficznego jest zgodna z treścią mapy zasadniczej pozyskanej z Państwowego Zasobu Geodezyjnego i Kartograficznego, uzyskanego na licencji:

- GN-OD.6642.1837.2025_3031_P - organ wydający starosta złotowski
- GN-OD.6642.2136.2025_3031_P - organ wydający starosta złotowski

mgr inż. Daniel Ziółkowski
 UPRAWNIENIA BUDOWLANE
 do projektowania bez ograniczeń
 w specjalności instalacyjnej w zakresie
 sieci, instalacji, burzadzeń elektrycznych
 i elektroenergetycznych
 nr ewid. LOD/5378/PBE/24

- LEGENDA:**
- granice pasa technologicznego demontowanej linii 220 kV
 - granice działek objętych wnioskiem o wydanie decyzji o ustaleniu lokalizacji strategicznej inwestycji w zakresie sieci przesyłowej
 - obszar, w stosunku do którego decyzja o ustaleniu lokalizacji strategicznej inwestycji w zakresie sieci przesyłowej ma wywołać skutek, o którym mowa art. 22 ust. 1 Ustawy (ograniczenie sposobu korzystania z nieruchomości na czas określony)
 - granica terenu inwestycji
 - 41/2** numer działki objętej wnioskiem

Zadanie inwestycyjne:			
Budowa linii 400 kV Dunowo - Żydowo Kierzkowo - Piła Krzewina - Plewiska			
Tytuł rysunku: Mapa przedstawiająca zakres do Decyzji Lokalizacyjnej strategicznej Inwestycji w zakresie sieci przesyłowej. Zakres na terenie województwa wielkopolskiego arkusz nr 23			
Skala: 1:1000	Data: 05.2026	Nr archiw. rys.: 24-P-028-DL2- 23	Nr rys.: 23



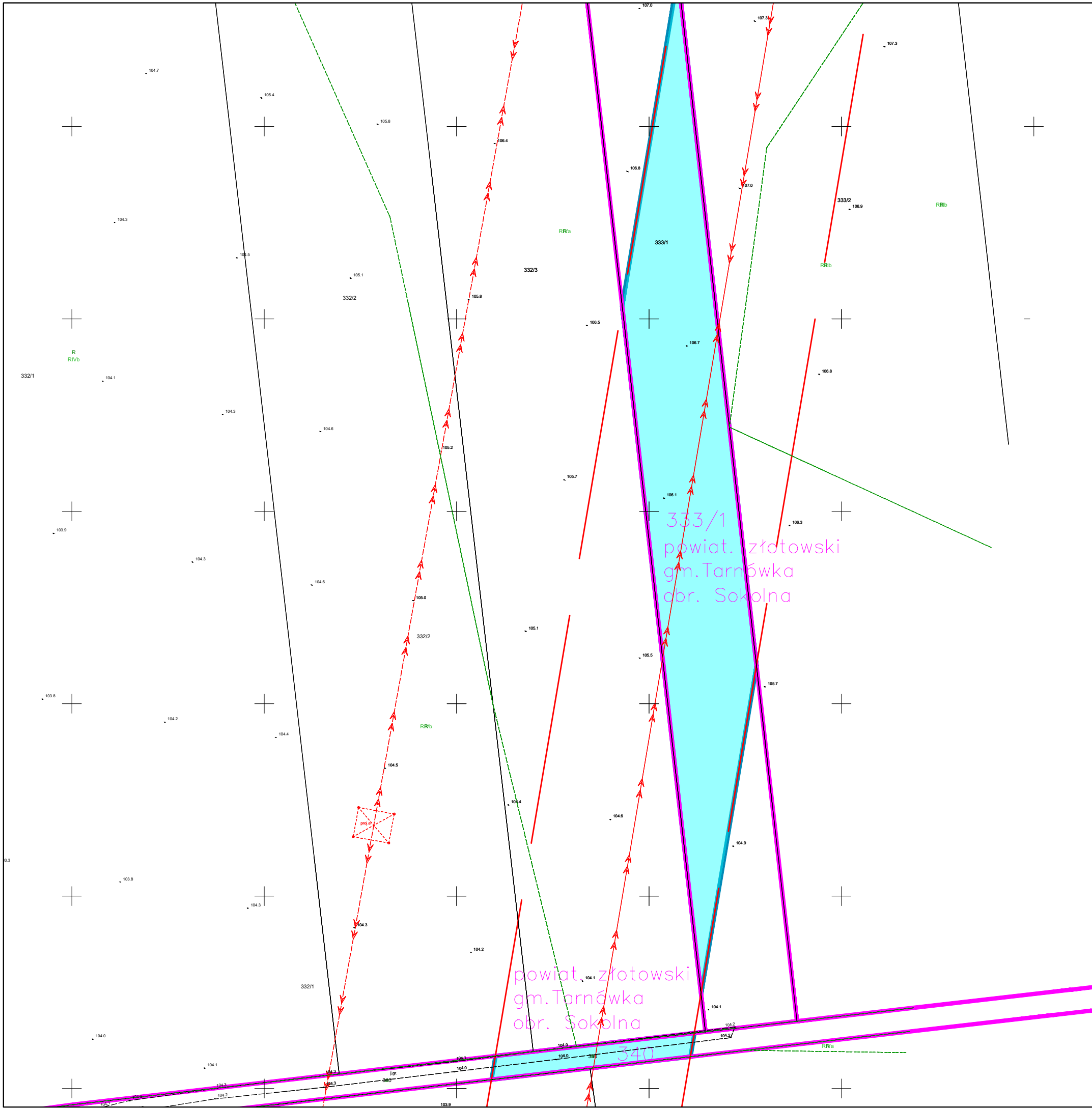
Oświadczam, że treść mapy stanowiącej podkład złącznika graficznego jest zgodna z treścią mapy zasadniczej pozyskanej z Państwowego Zasobu Geodezyjnego i Kartograficznego, uzyskanego na licencji:

- GN-OD.6642.1837.2025_3031_P - organ wydający starosta złotowski
- GN-OD.6642.2136.2025_3031_P - organ wydający starosta złotowski

mgr inż. Daniel Ziolkowski
 UPRAWNIENIA BUDOWLANE
 do projektowania bez ograniczeń
 w specjalności instalacyjnej w zakresie
 sieci, instalacji burzadzeń elektrycznych
 i elektroenergetycznych
 nr ewid. LOD/5378/PBE/24

- LEGENDA:**
- granice pasa technologicznego demontowanej linii 220 kV
 - granice działek objętych wnioskiem o wydanie decyzji o ustaleniu lokalizacji strategicznej inwestycji w zakresie sieci przesyłowej
 - obszar, w stosunku do którego decyzja o ustaleniu lokalizacji strategicznej inwestycji w zakresie sieci przesyłowej ma wywołać skutek, o którym mowa art. 22 ust. 1 Ustawy (ograniczenie sposobu korzystania z nieruchomości na czas określony)
 - granica terenu inwestycji
 - 41/2** numer działki objętej wnioskiem

Zadanie inwestycyjne:			
Budowa linii 400 kV Dunowo - Żydowo Kierzkowo - Piła Krzewina - Plewiska			
Tytuł rysunku: Mapa przedstawiająca zakres do Decyzji Lokalizacyjnej strategicznej Inwestycji w zakresie sieci przesyłowej. Zakres na terenie województwa wielkopolskiego arkusz nr 24			
Skala: 1:1000	Data: 05.2026	Nr archiw. rys.: 24-P-028-DL2- 24	Nr rys.: 24



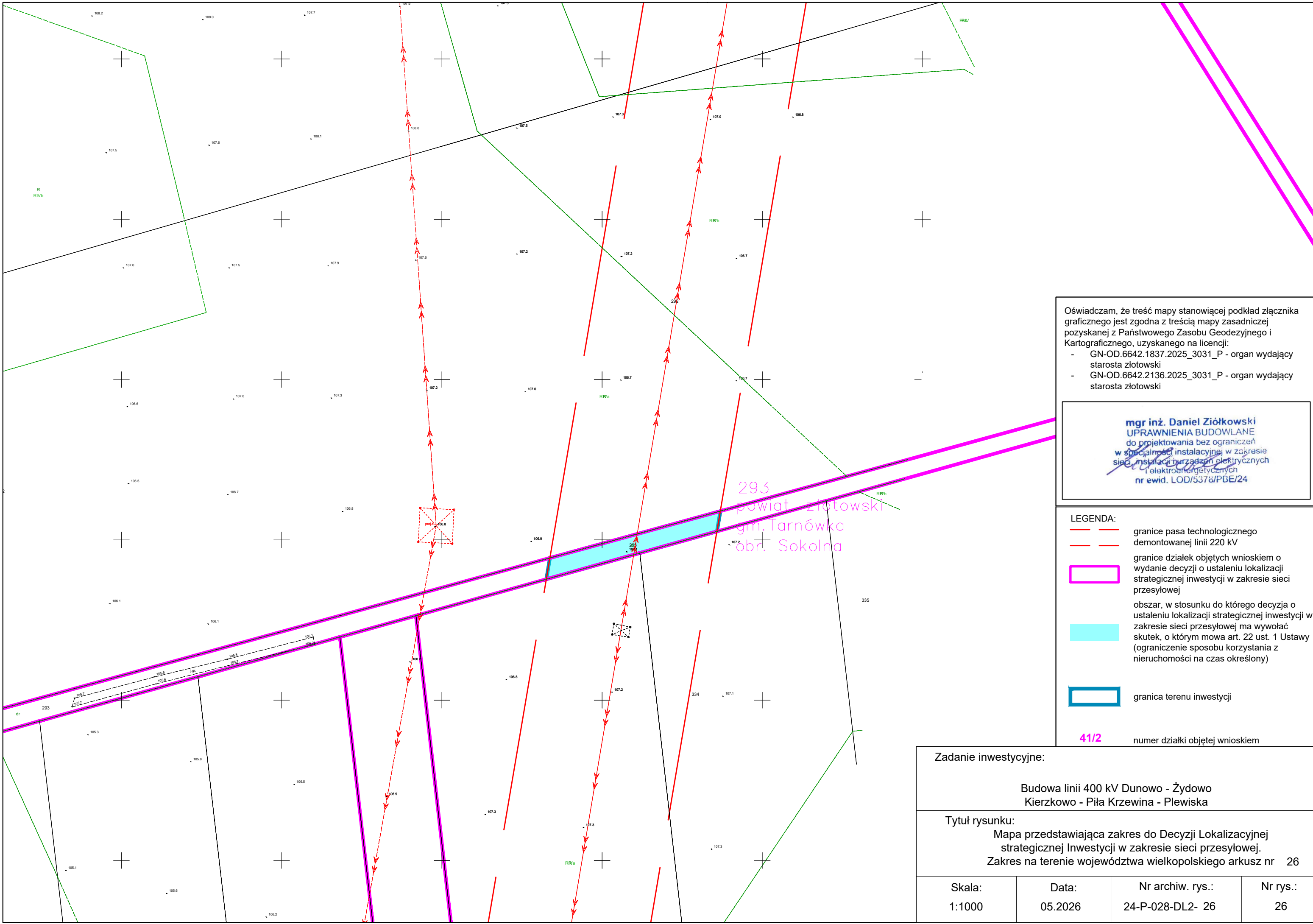
Oświadczam, że treść mapy stanowiącej podkład złącznika graficznego jest zgodna z treścią mapy zasadniczej pozyskanej z Państwowego Zasobu Geodezyjnego i Kartograficznego, uzyskanego na licencji:

- GN-OD.6642.1837.2025_3031_P - organ wydający starosta złotowski
- GN-OD.6642.2136.2025_3031_P - organ wydający starosta złotowski

mgr inż. Daniel Ziółkowski
 UPRAWNIENIA BUDOWLANE
 do projektowania bez ograniczeń
 w szczególności instalacyjnej w zakresie
 sieci instalacji burzowniczych elektrycznych
 i elektroenergetycznych
 nr ewid. LOD/5378/PBE/24

- LEGENDA:**
- granice pasa technologicznego demontowanej linii 220 kV
 - granice działek objętych wnioskiem o wydanie decyzji o ustaleniu lokalizacji strategicznej inwestycji w zakresie sieci przesyłowej
 - obszar, w stosunku do którego decyzja o ustaleniu lokalizacji strategicznej inwestycji w zakresie sieci przesyłowej ma wywołać skutek, o którym mowa art. 22 ust. 1 Ustawy (ograniczenie sposobu korzystania z nieruchomości na czas określony)
 - granica terenu inwestycji
 - 41/2** numer działki objętej wnioskiem

Zadanie inwestycyjne:			
Budowa linii 400 kV Dunowo - Żydowo Kierzkowo - Piła Krzewina - Plewiska			
Tytuł rysunku: Mapa przedstawiająca zakres do Decyzji Lokalizacyjnej strategicznej Inwestycji w zakresie sieci przesyłowej. Zakres na terenie województwa wielkopolskiego arkusz nr 25			
Skala: 1:1000	Data: 05.2026	Nr archiw. rys.: 24-P-028-DL2- 25	Nr rys.: 25



293
powiat ziótkowski
gm. Tarnówka
obr. Sokolna

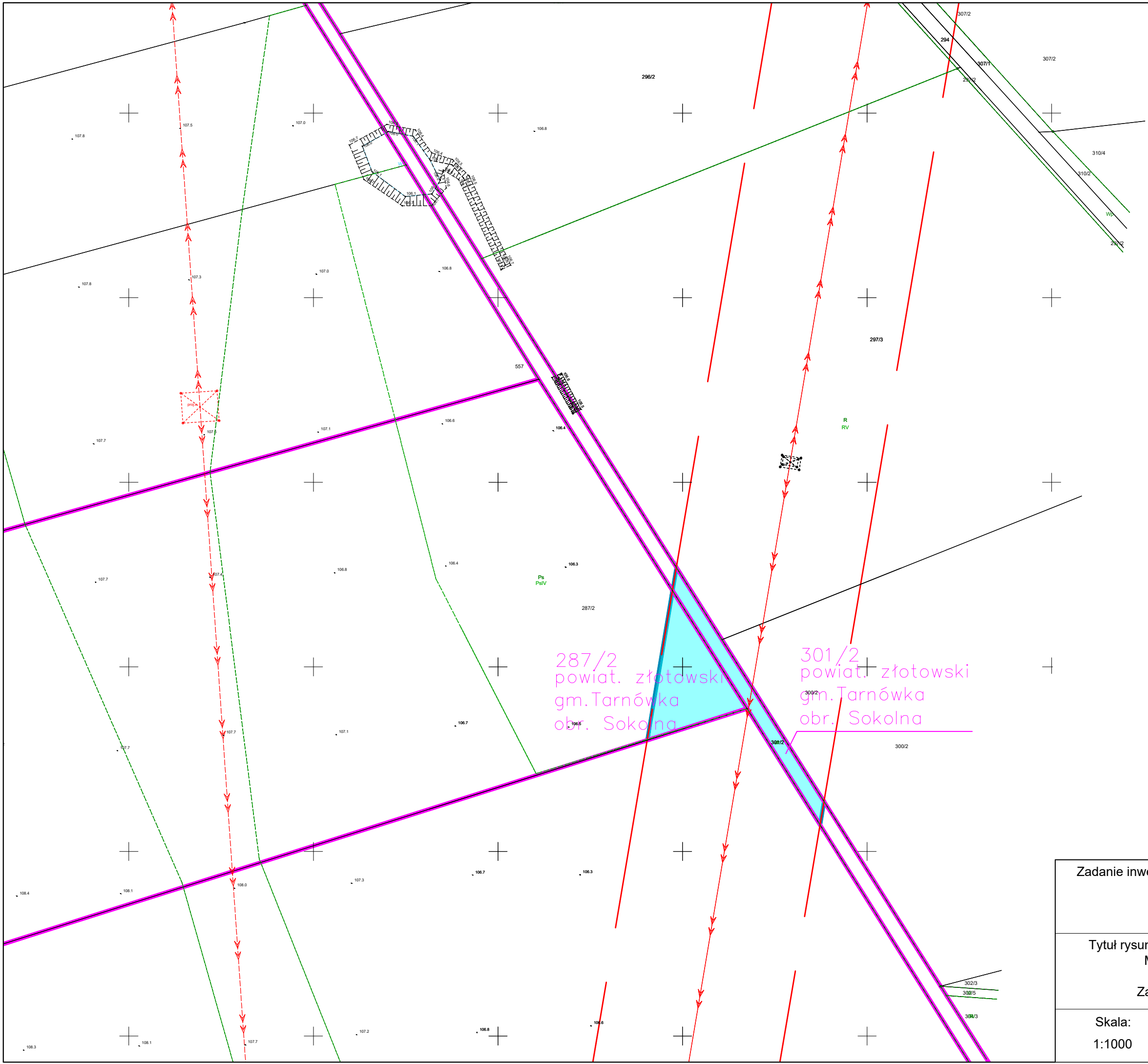
Oświadczam, że treść mapy stanowiącej podkład złącznika graficznego jest zgodna z treścią mapy zasadniczej pozyskanej z Państwowego Zasobu Geodezyjnego i Kartograficznego, uzyskanego na licencji:

- GN-OD.6642.1837.2025_3031_P - organ wydający starosta ziótkowski
- GN-OD.6642.2136.2025_3031_P - organ wydający starosta ziótkowski

mgr inż. Daniel Ziółkowski
UPRAWNIENIA BUDOWLANE
do projektowania bez ograniczeń
w szczególności instalacyjnej w zakresie
sieci, instalacji burzadzeń elektrycznych
i elektroenergetycznych
nr ewid. LOD/5378/PBE/24

- LEGENDA:**
- granice pasa technologicznego demontowanej linii 220 kV
 - granice działek objętych wnioskiem o wydanie decyzji o ustaleniu lokalizacji strategicznej inwestycji w zakresie sieci przesyłowej
 - obszar, w stosunku do którego decyzja o ustaleniu lokalizacji strategicznej inwestycji w zakresie sieci przesyłowej ma wywołać skutek, o którym mowa art. 22 ust. 1 Ustawy (ograniczenie sposobu korzystania z nieruchomości na czas określony)
 - granica terenu inwestycji
 - 41/2** numer działki objętej wnioskiem

Zadanie inwestycyjne:			
Budowa linii 400 kV Dunowo - Żydowo Kierzkowo - Piła Krzewina - Plewiska			
Tytuł rysunku:			
Mapa przedstawiająca zakres do Decyzji Lokalizacyjnej strategicznej Inwestycji w zakresie sieci przesyłowej. Zakres na terenie województwa wielkopolskiego arkusz nr 26			
Skala:	Data:	Nr archiw. rys.:	Nr rys.:
1:1000	05.2026	24-P-028-DL2- 26	26



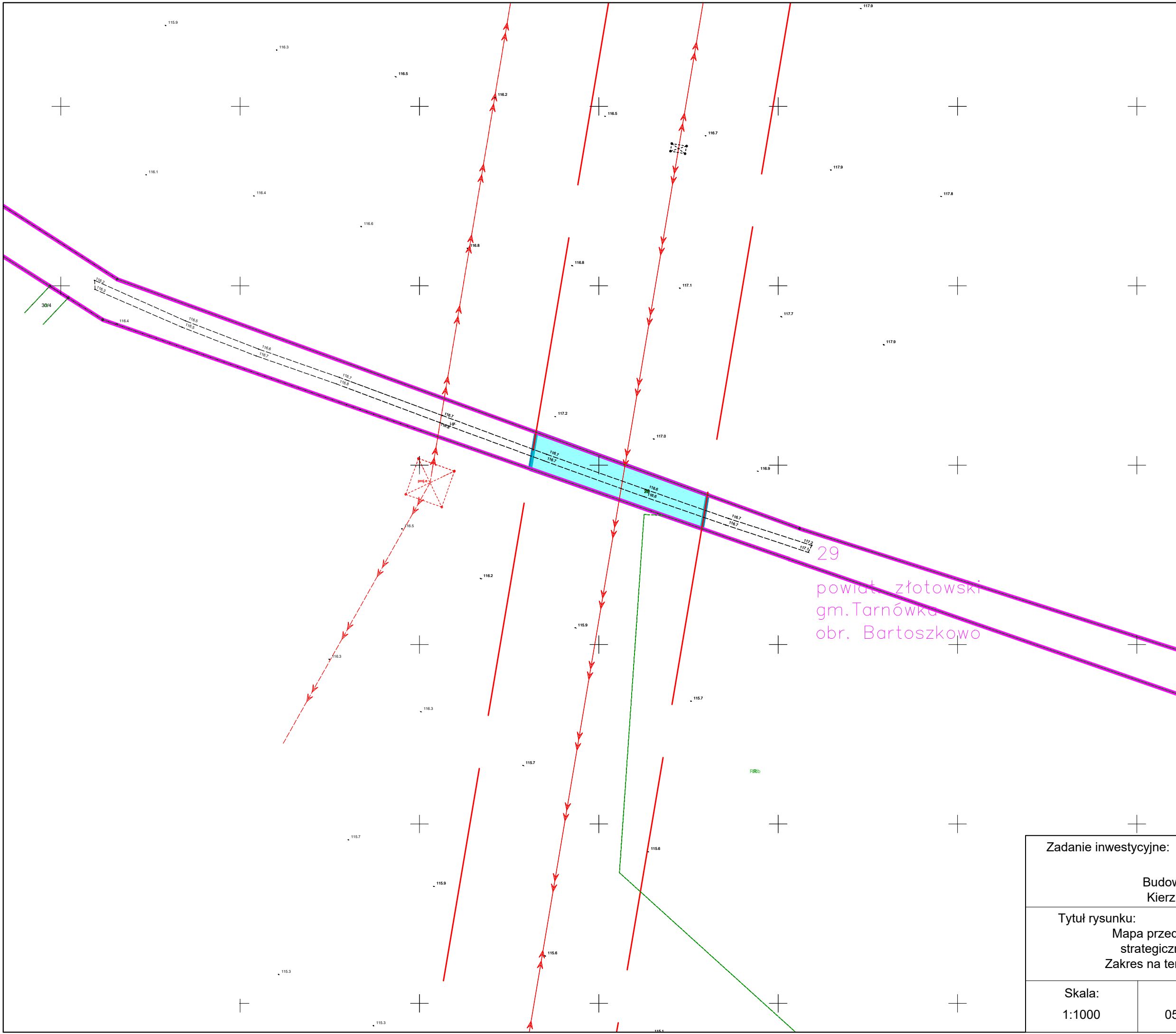
Oświadczam, że treść mapy stanowiącej podkład złącznika graficznego jest zgodna z treścią mapy zasadniczej pozyskanej z Państwowego Zasobu Geodezyjnego i Kartograficznego, uzyskanego na licencji:

- GN-OD.6642.1837.2025_3031_P - organ wydający starosta złotowski
- GN-OD.6642.2136.2025_3031_P - organ wydający starosta złotowski

mgr inż. Daniel Ziolkowski
 UPRAWNIENIA BUDOWLANE
 do projektowania bez ograniczeń
 w szczególności instalacyjnej w zakresie
 sieci, instalacji i urządzeń elektrycznych
 i elektroenergetycznych
 nr ewid. LOD/5378/PBE/24

- LEGENDA:**
- granice pasa technologicznego demontowanej linii 220 kV
 - granice działek objętych wnioskiem o wydanie decyzji o ustaleniu lokalizacji strategicznej inwestycji w zakresie sieci przesyłowej
 - obszar, w stosunku do którego decyzja o ustaleniu lokalizacji strategicznej inwestycji w zakresie sieci przesyłowej ma wywołać skutek, o którym mowa art. 22 ust. 1 Ustawy (ograniczenie sposobu korzystania z nieruchomości na czas określony)
 - granica terenu inwestycji
 - 41/2** numer działki objętej wnioskiem

Zadanie inwestycyjne:			
Budowa linii 400 kV Dunowo - Żydowo Kierzkowo - Piła Krzewina - Plewiska			
Tytuł rysunku: Mapa przedstawiająca zakres do Decyzji Lokalizacyjnej strategicznej Inwestycji w zakresie sieci przesyłowej. Zakres na terenie województwa wielkopolskiego arkusz nr 27			
Skala: 1:1000	Data: 05.2026	Nr archiw. rys.: 24-P-028-DL2- 27	Nr rys.: 27



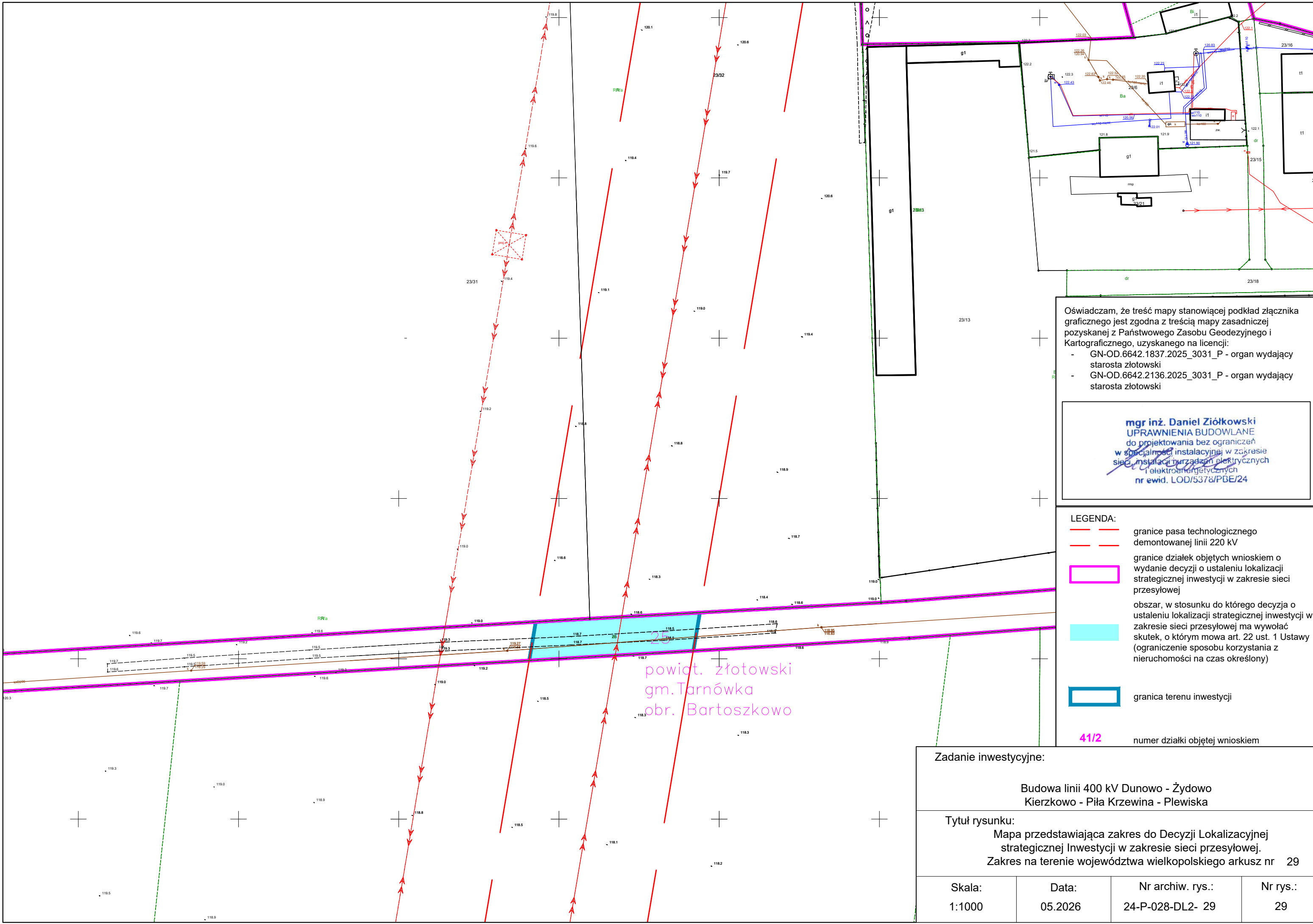
Oświadczam, że treść mapy stanowiącej podkład złącznika graficznego jest zgodna z treścią mapy zasadniczej pozyskanej z Państwowego Zasobu Geodezyjnego i Kartograficznego, uzyskanego na licencji:

- GN-OD.6642.1837.2025_3031_P - organ wydający starosta złotowski
- GN-OD.6642.2136.2025_3031_P - organ wydający starosta złotowski

mgr inż. Daniel Ziółkowski
 UPRAWNIENIA BUDOWLANE
 do projektowania bez ograniczeń
 w szczególności instalacyjnej w zakresie
 sieci, instalacji i urządzeń elektrycznych
 i elektroenergetycznych
 nr ewid. LOD/5378/PBE/24

- LEGENDA:**
- granice pasa technologicznego demontowanej linii 220 kV
 - granice działek objętych wnioskiem o wydanie decyzji o ustaleniu lokalizacji strategicznej inwestycji w zakresie sieci przesyłowej
 - obszar, w stosunku do którego decyzja o ustaleniu lokalizacji strategicznej inwestycji w zakresie sieci przesyłowej ma wywołać skutek, o którym mowa art. 22 ust. 1 Ustawy (ograniczenie sposobu korzystania z nieruchomości na czas określony)
 - granica terenu inwestycji
 - 41/2** numer działki objętej wnioskiem

Zadanie inwestycyjne:			
Budowa linii 400 kV Dunowo - Żydowo Kierzkowo - Piła Krzewina - Plewiska			
Tytuł rysunku: Mapa przedstawiająca zakres do Decyzji Lokalizacyjnej strategicznej Inwestycji w zakresie sieci przesyłowej. Zakres na terenie województwa wielkopolskiego arkusz nr 28			
Skala: 1:1000	Data: 05.2026	Nr archiw. rys.: 24-P-028-DL2- 28	Nr rys.: 28



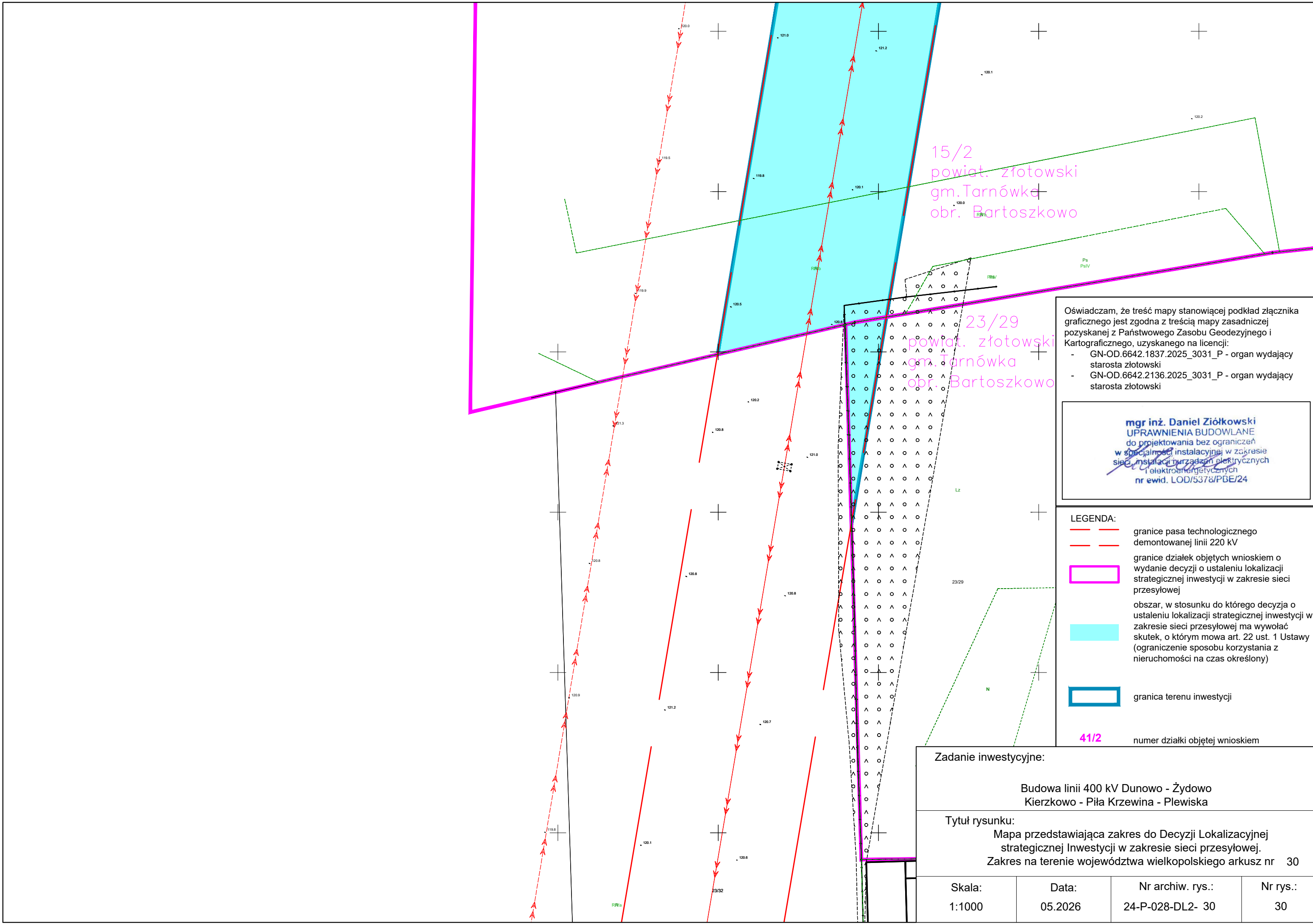
Oświadczam, że treść mapy stanowiącej podkład złącznika graficznego jest zgodna z treścią mapy zasadniczej pozyskanej z Państwowego Zasobu Geodezyjnego i Kartograficznego, uzyskanego na licencji:

- GN-OD.6642.1837.2025_3031_P - organ wydający starosta złotowski
- GN-OD.6642.2136.2025_3031_P - organ wydający starosta złotowski

mgr inż. Daniel Ziółkowski
 UPRAWNIENIA BUDOWLANE
 do projektowania bez ograniczeń
 w szczególności instalacyjnej w zakresie
 sieci instalacji burzowych elektrycznych
 i elektroenergetycznych
 nr ewid. LOD/5378/PBE/24

- LEGENDA:**
- granice pasa technologicznego demontowanej linii 220 kV
 - granice działek objętych wnioskiem o wydanie decyzji o ustaleniu lokalizacji strategicznej inwestycji w zakresie sieci przesyłowej
 - obszar, w stosunku do którego decyzja o ustaleniu lokalizacji strategicznej inwestycji w zakresie sieci przesyłowej ma wywołać skutek, o którym mowa art. 22 ust. 1 Ustawy (ograniczenie sposobu korzystania z nieruchomości na czas określony)
 - granica terenu inwestycji
 - 41/2** numer działki objętej wnioskiem

Zadanie inwestycyjne:			
Budowa linii 400 kV Dunowo - Żydowo Kierzkowo - Piła Krzewina - Plewiska			
Tytuł rysunku: Mapa przedstawiająca zakres do Decyzji Lokalizacyjnej strategicznej Inwestycji w zakresie sieci przesyłowej. Zakres na terenie województwa wielkopolskiego arkusz nr 29			
Skala: 1:1000	Data: 05.2026	Nr archiw. rys.: 24-P-028-DL2- 29	Nr rys.: 29



15/2
powiat. złotowski
gm. Tarnówka
obr. Bartoszkowo

23/29
powiat. złotowski
gm. Tarnówka
obr. Bartoszkowo

Oświadczam, że treść mapy stanowiącej podkład złącznika graficznego jest zgodna z treścią mapy zasadniczej pozyskanej z Państwowego Zasobu Geodezyjnego i Kartograficznego, uzyskanego na licencji:

- GN-OD.6642.1837.2025_3031_P - organ wydający starosta złotowski
- GN-OD.6642.2136.2025_3031_P - organ wydający starosta złotowski

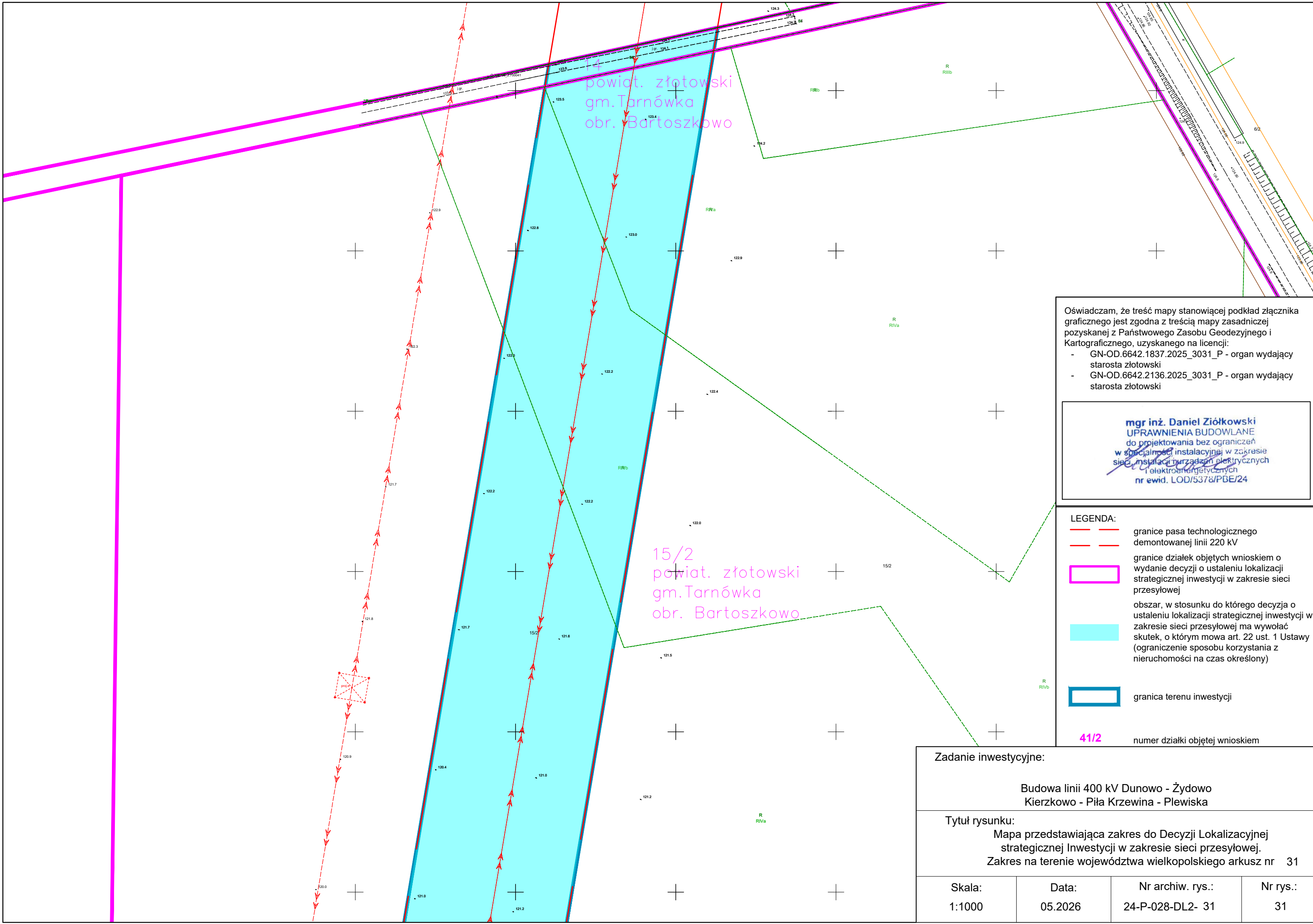
mgr inż. Daniel Ziółkowski
UPRAWNIENIA BUDOWLANE
do projektowania bez ograniczeń
w szczególności instalacyjnej w zakresie
sieci, instalacji burzadzeń elektrycznych
i elektroenergetycznych
nr ewid. LOD/5378/PBE/24

- LEGENDA:**
- granice pasa technologicznego demontowanej linii 220 kV
 - granice działek objętych wnioskiem o wydanie decyzji o ustaleniu lokalizacji strategicznej inwestycji w zakresie sieci przesyłowej
 - obszar, w stosunku do którego decyzja o ustaleniu lokalizacji strategicznej inwestycji w zakresie sieci przesyłowej ma wywołać skutek, o którym mowa art. 22 ust. 1 Ustawy (ograniczenie sposobu korzystania z nieruchomości na czas określony)
 - granica terenu inwestycji
 - 41/2 numer działki objętej wnioskiem

Zadanie inwestycyjne:
Budowa linii 400 kV Dunowo - Żydowo
Kierzkowo - Piła Krzewina - Plewiska

Tytuł rysunku:
Mapa przedstawiająca zakres do Decyzji Lokalizacyjnej strategicznej Inwestycji w zakresie sieci przesyłowej.
Zakres na terenie województwa wielkopolskiego arkusz nr 30

Skala: 1:1000	Data: 05.2026	Nr archiw. rys.: 24-P-028-DL2- 30	Nr rys.: 30
------------------	------------------	--------------------------------------	----------------



14
powiat. złotowski
gm. Tarnówka
obr. Bartoszkowo

15/2
powiat. złotowski
gm. Tarnówka
obr. Bartoszkowo

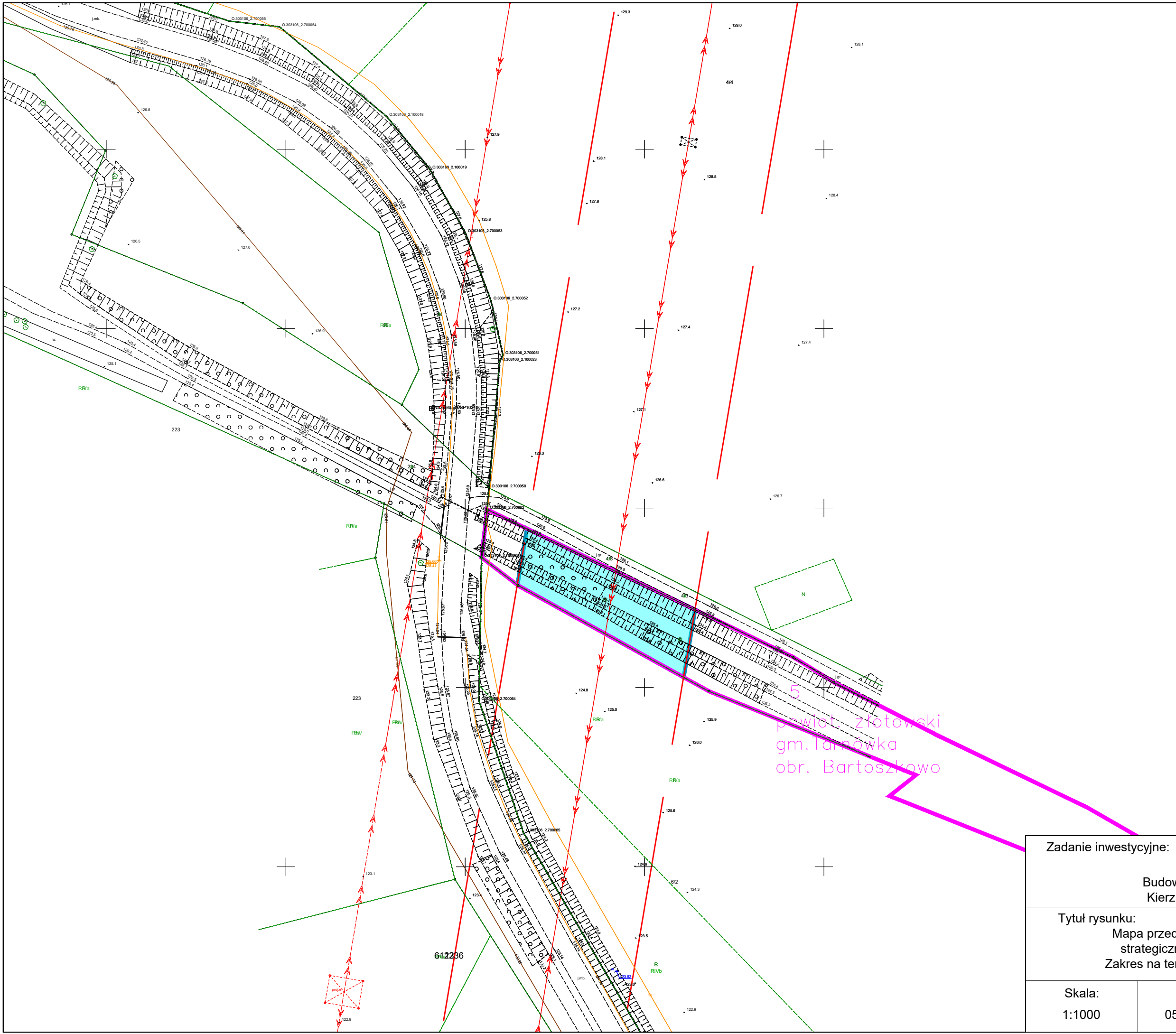
Oświadczam, że treść mapy stanowiącej podkład złącznika graficznego jest zgodna z treścią mapy zasadniczej pozyskanej z Państwowego Zasobu Geodezyjnego i Kartograficznego, uzyskanego na licencji:

- GN-OD.6642.1837.2025_3031_P - organ wydający starosta złotowski
- GN-OD.6642.2136.2025_3031_P - organ wydający starosta złotowski

mgr inż. Daniel Ziółkowski
 UPRAWNIENIA BUDOWLANE
 do projektowania bez ograniczeń
 w specjalności instalacyjnej w zakresie
 sieci instalacji burzowych elektrycznych
 i elektroenergetycznych
 nr ewid. LOD/5378/PBE/24

- LEGENDA:**
- granice pasa technologicznego demontowanej linii 220 kV
 - granice działek objętych wnioskiem o wydanie decyzji o ustaleniu lokalizacji strategicznej inwestycji w zakresie sieci przesyłowej
 - obszar, w stosunku do którego decyzja o ustaleniu lokalizacji strategicznej inwestycji w zakresie sieci przesyłowej ma wywołać skutek, o którym mowa art. 22 ust. 1 Ustawy (ograniczenie sposobu korzystania z nieruchomości na czas określony)
 - granica terenu inwestycji
 - 41/2** numer działki objętej wnioskiem

Zadanie inwestycyjne:			
Budowa linii 400 kV Dunowo - Żydowo Kierzkowo - Piła Krzewina - Plewiska			
Tytuł rysunku: Mapa przedstawiająca zakres do Decyzji Lokalizacyjnej strategicznej Inwestycji w zakresie sieci przesyłowej. Zakres na terenie województwa wielkopolskiego arkusz nr 31			
Skala: 1:1000	Data: 05.2026	Nr archiw. rys.: 24-P-028-DL2- 31	Nr rys.: 31



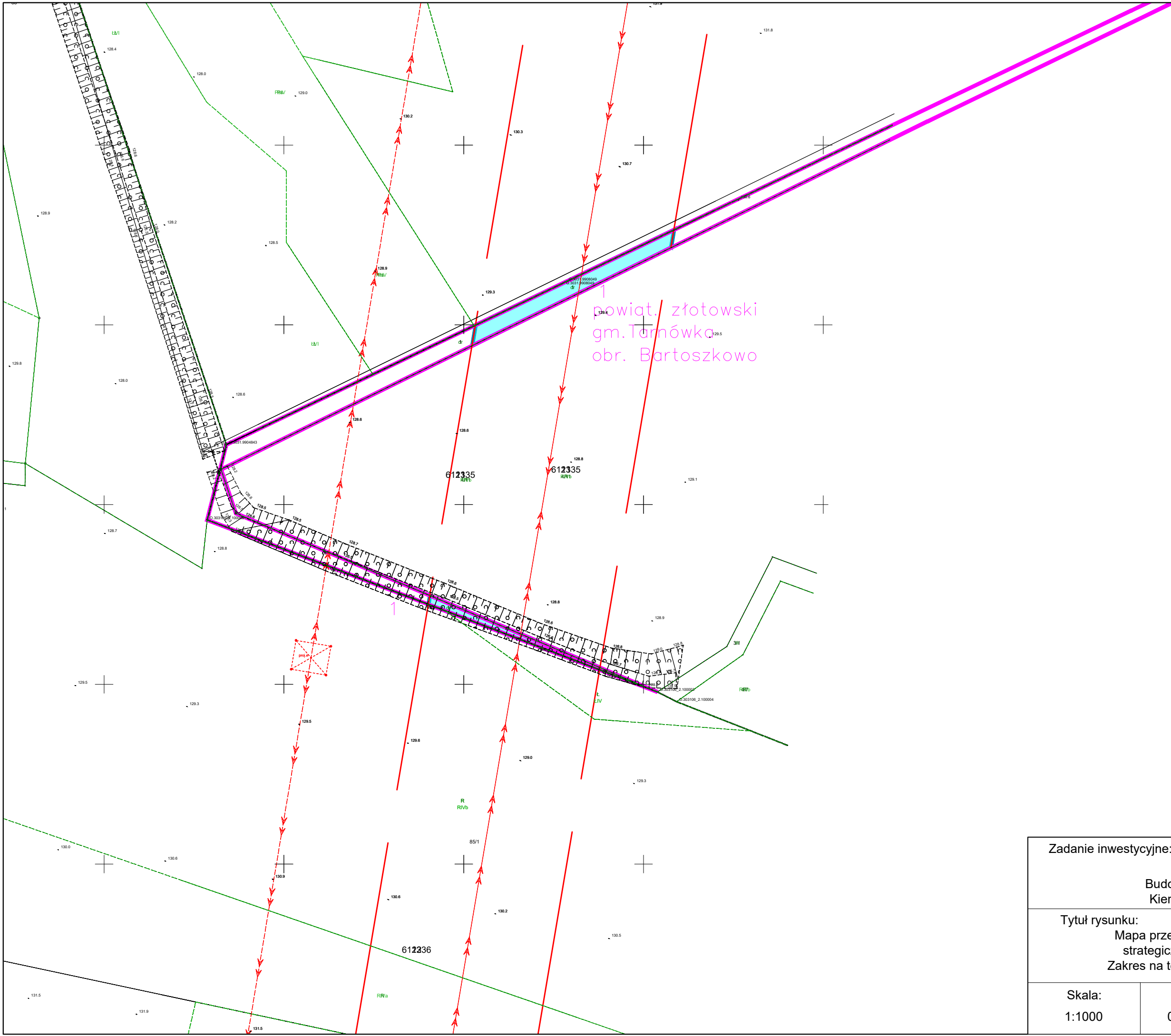
Oświadczam, że treść mapy stanowiącej podkład złącznika graficznego jest zgodna z treścią mapy zasadniczej pozyskanej z Państwowego Zasobu Geodezyjnego i Kartograficznego, uzyskanego na licencji:

- GN-OD.6642.1837.2025_3031_P - organ wydający starosta zlotowski
- GN-OD.6642.2136.2025_3031_P - organ wydający starosta zlotowski

mgr inż. Daniel Ziolkowski
 UPRAWNIENIA BUDOWLANE
 do projektowania bez ograniczeń
 w szczególności instalacyjnej w zakresie
 sieci, instalacji burzardzeń elektrycznych
 i elektroenergetycznych
 nr ewid. LOD/5378/PBE/24

- LEGENDA:**
- granice pasa technologicznego demontowanej linii 220 kV
 - granice działek objętych wnioskiem o wydanie decyzji o ustaleniu lokalizacji strategicznej inwestycji w zakresie sieci przesyłowej
 - obszar, w stosunku do którego decyzja o ustaleniu lokalizacji strategicznej inwestycji w zakresie sieci przesyłowej ma wywołać skutek, o którym mowa art. 22 ust. 1 Ustawy (ograniczenie sposobu korzystania z nieruchomości na czas określony)
 - granica terenu inwestycji
 - 41/2** numer działki objętej wnioskiem

Zadanie inwestycyjne:			
Budowa linii 400 kV Dunowo - Żydowo Kierkowo - Piła Krzewina - Plewiska			
Tytuł rysunku: Mapa przedstawiająca zakres do Decyzji Lokalizacyjnej strategicznej Inwestycji w zakresie sieci przesyłowej. Zakres na terenie województwa wielkopolskiego arkusz nr 32			
Skala: 1:1000	Data: 05.2026	Nr archiw. rys.: 24-P-028-DL2- 32	Nr rys.: 32



powiat. złotowski
gm. Tarnówka
obr. Bartoszkowo

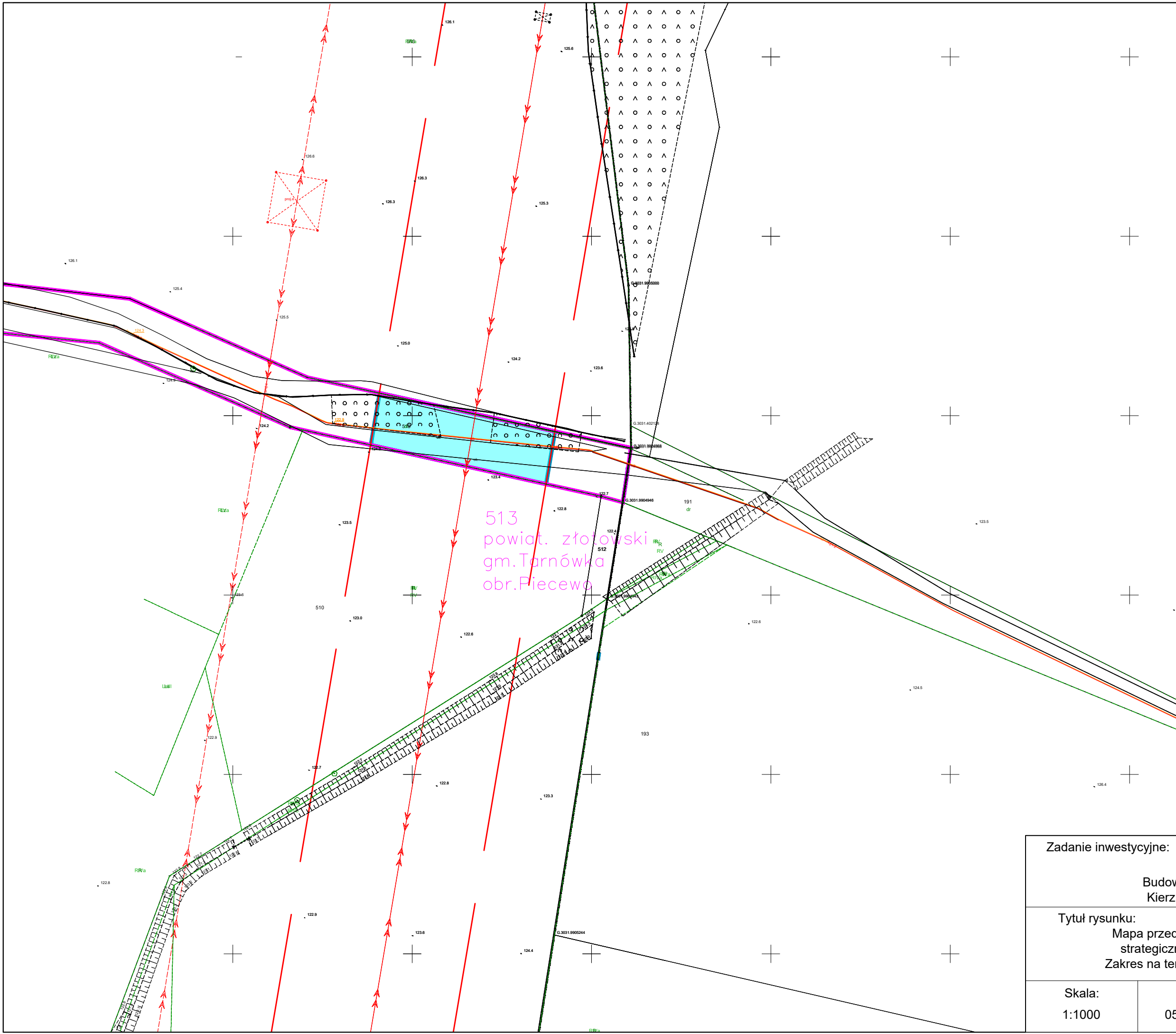
Oświadczam, że treść mapy stanowiącej podkład złącznika graficznego jest zgodna z treścią mapy zasadniczej pozyskanej z Państwowego Zasobu Geodezyjnego i Kartograficznego, uzyskanego na licencji:

- GN-OD.6642.1837.2025_3031_P - organ wydający starosta złotowski
- GN-OD.6642.2136.2025_3031_P - organ wydający starosta złotowski

mgr inż. Daniel Ziolkowski
 UPRAWNIENIA BUDOWLANE
 do projektowania bez ograniczeń
 w specjalności instalacyjnej w zakresie
 sieci, instalacji burzadzeń elektrycznych
 i elektroenergetycznych
 nr ewid. LOD/5378/PBE/24

- LEGENDA:**
- granice pasa technologicznego demontowanej linii 220 kV
 - granice działek objętych wnioskiem o wydanie decyzji o ustaleniu lokalizacji strategicznej inwestycji w zakresie sieci przesyłowej
 - obszar, w stosunku do którego decyzja o ustaleniu lokalizacji strategicznej inwestycji w zakresie sieci przesyłowej ma wywołać skutek, o którym mowa art. 22 ust. 1 Ustawy (ograniczenie sposobu korzystania z nieruchomości na czas określony)
 - granica terenu inwestycji
 - 41/2** numer działki objętej wnioskiem

Zadanie inwestycyjne:			
Budowa linii 400 kV Dunowo - Żydowo Kierzkowo - Piła Krzewina - Plewiska			
Tytuł rysunku: Mapa przedstawiająca zakres do Decyzji Lokalizacyjnej strategicznej Inwestycji w zakresie sieci przesyłowej. Zakres na terenie województwa wielkopolskiego arkusz nr 33			
Skala: 1:1000	Data: 05.2026	Nr archiw. rys.: 24-P-028-DL2- 33	Nr rys.: 33



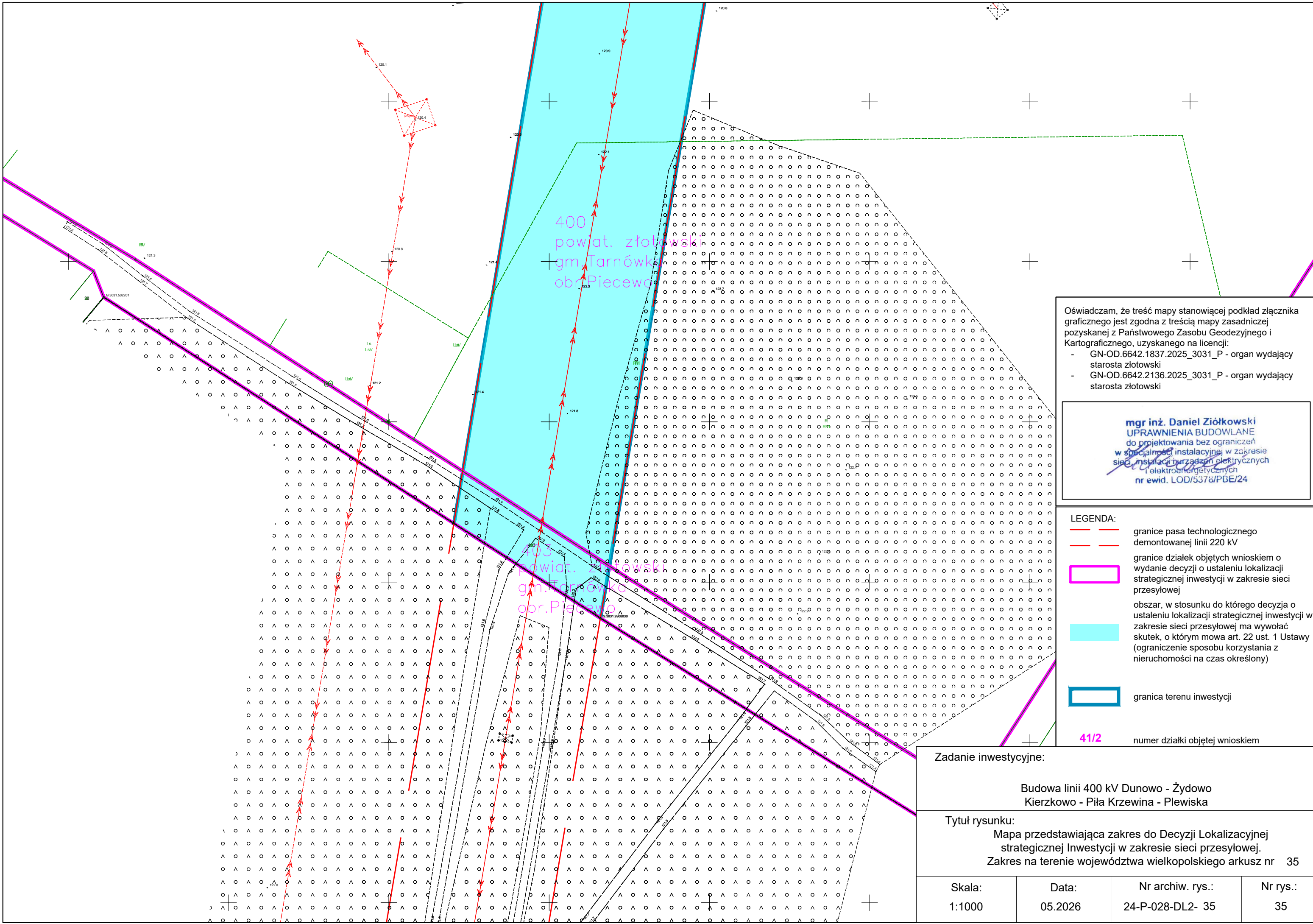
Oświadczam, że treść mapy stanowiącej podkład złącznika graficznego jest zgodna z treścią mapy zasadniczej pozyskanej z Państwowego Zasobu Geodezyjnego i Kartograficznego, uzyskanego na licencji:

- GN-OD.6642.1837.2025_3031_P - organ wydający starosta złotowski
- GN-OD.6642.2136.2025_3031_P - organ wydający starosta złotowski

mgr inż. Daniel Ziółkowski
 UPRAWNIENIA BUDOWLANE
 do projektowania bez ograniczeń
 w specjalności instalacyjnej w zakresie
 sieci, instalacji i urządzeń elektrycznych
 i elektroenergetycznych
 nr ewid. LOD/5378/PBE/24

- LEGENDA:**
- granice pasa technologicznego demontowanej linii 220 kV
 - granice działek objętych wnioskiem o wydanie decyzji o ustaleniu lokalizacji strategicznej inwestycji w zakresie sieci przesyłowej
 - obszar, w stosunku do którego decyzja o ustaleniu lokalizacji strategicznej inwestycji w zakresie sieci przesyłowej ma wywołać skutek, o którym mowa art. 22 ust. 1 Ustawy (ograniczenie sposobu korzystania z nieruchomości na czas określony)
 - granica terenu inwestycji
 - 41/2** numer działki objętej wnioskiem

Zadanie inwestycyjne:			
Budowa linii 400 kV Dunowo - Żydowo Kierzkowo - Piła Krzewina - Plewiska			
Tytuł rysunku: Mapa przedstawiająca zakres do Decyzji Lokalizacyjnej strategicznej Inwestycji w zakresie sieci przesyłowej. Zakres na terenie województwa wielkopolskiego arkusz nr 34			
Skala: 1:1000	Data: 05.2026	Nr archiw. rys.: 24-P-028-DL2- 34	Nr rys.: 34



400
powiat. złotowski
gm. Tarnówek
obr. Piecewo

405
powiat. złotowski
gm. Grykowo
obr. Piecewo

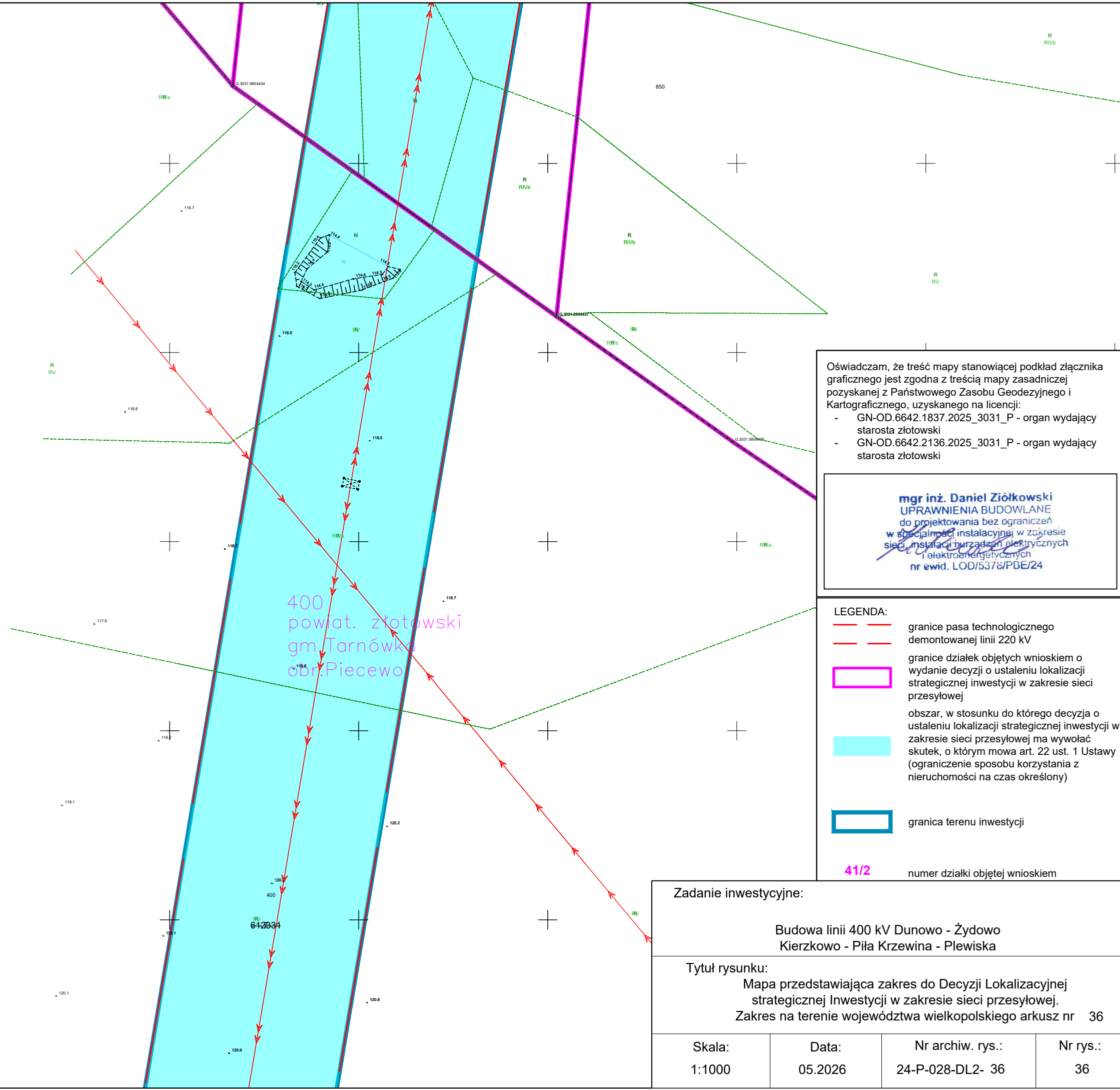
Oświadczam, że treść mapy stanowiącej podkład złącznika graficznego jest zgodna z treścią mapy zasadniczej pozyskanej z Państwowego Zasobu Geodezyjnego i Kartograficznego, uzyskanego na licencji:

- GN-OD.6642.1837.2025_3031_P - organ wydający starosta złotowski
- GN-OD.6642.2136.2025_3031_P - organ wydający starosta złotowski

mgr inż. Daniel Ziółkowski
UPRAWNIENIA BUDOWLANE
do projektowania bez ograniczeń
w specjalności instalacyjnej w zakresie
sieci, instalacji burzowych elektrycznych
i elektroenergetycznych
nr ewid. LOD/5378/PBE/24

- LEGENDA:**
- granice pasa technologicznego demontowanej linii 220 kV
 - granice działek objętych wnioskiem o wydanie decyzji o ustaleniu lokalizacji strategicznej inwestycji w zakresie sieci przesyłowej
 - obszar, w stosunku do którego decyzja o ustaleniu lokalizacji strategicznej inwestycji w zakresie sieci przesyłowej ma wywołać skutek, o którym mowa art. 22 ust. 1 Ustawy (ograniczenie sposobu korzystania z nieruchomości na czas określony)
 - granica terenu inwestycji
 - numer działki objętej wnioskiem

Zadanie inwestycyjne:			
Budowa linii 400 kV Dunowo - Żydowo Kierzkowo - Piła Krzewina - Plewiska			
Tytuł rysunku: Mapa przedstawiająca zakres do Decyzji Lokalizacyjnej strategicznej Inwestycji w zakresie sieci przesyłowej. Zakres na terenie województwa wielkopolskiego arkusz nr 35			
Skala: 1:1000	Data: 05.2026	Nr archiw. rys.: 24-P-028-DL2- 35	Nr rys.: 35



400
powiat. złotowski
gm. Tarnówka
obr. Piecewo

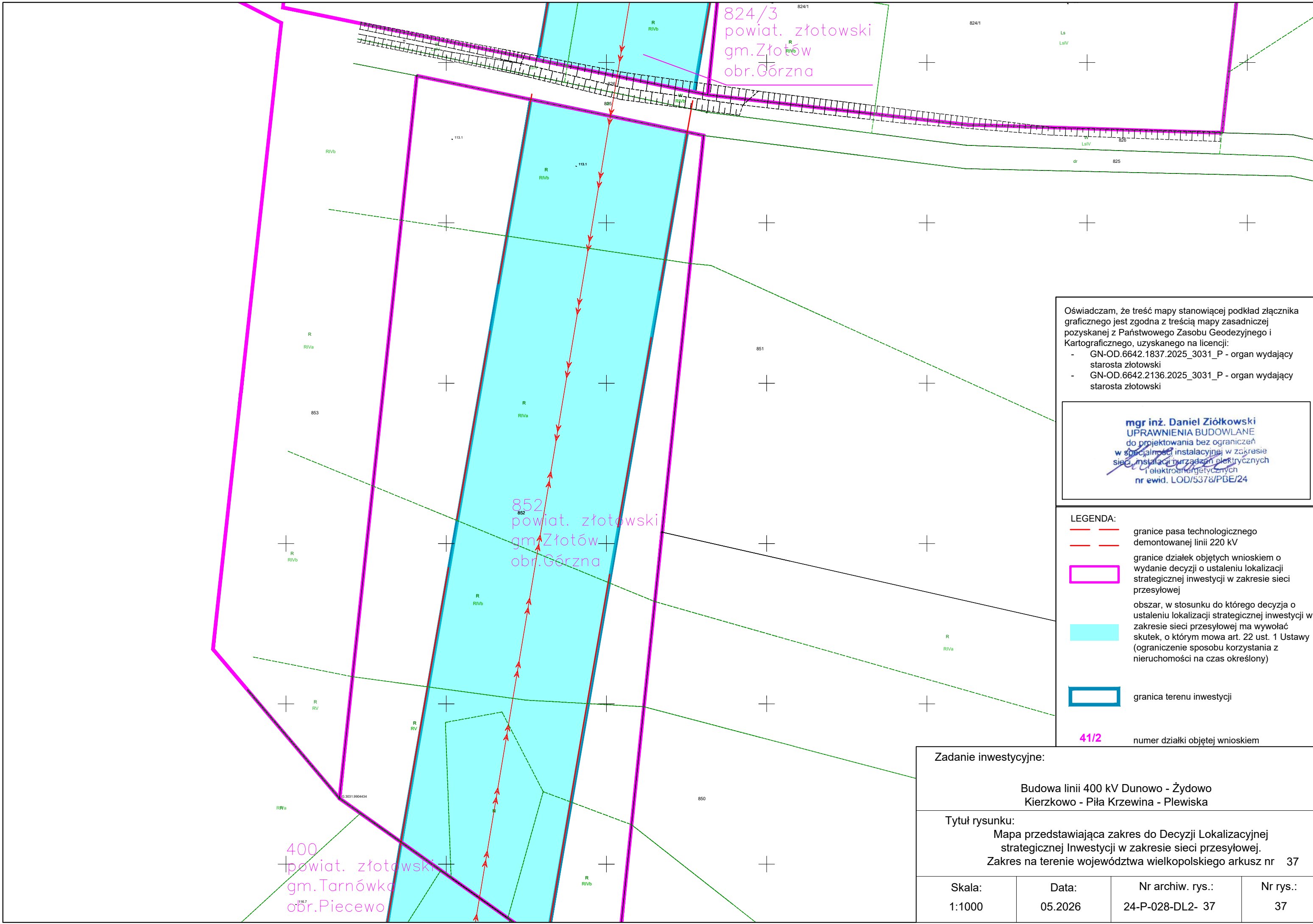
Oświadczam, że treść mapy stanowiącej podkład złącznika graficznego jest zgodna z treścią mapy zasadniczej pozyskanej z Państwowego Zasobu Geodezyjnego i Kartograficznego, uzyskanego na licencji:

- GN-OD.6642.1837.2025_3031_P - organ wydający starosta złotowski
- GN-OD.6642.2136.2025_3031_P - organ wydający starosta złotowski

mgr inż. Daniel Ziolkowski
 UPRAWNIENIA BUDOWLANE
 do projektowania bez ograniczeń
 w szczególności instalacyjnej w zakresie
 sieci, instalacji, burzadzeń elektrycznych
 i elektroenergetycznych
 nr ewid. LOD/5378/PBE/24

- LEGENDA:**
- granice pasa technologicznego demontowanej linii 220 kV
 - granice działek objętych wnioskiem o wydanie decyzji o ustaleniu lokalizacji strategicznej inwestycji w zakresie sieci przesyłowej
 - obszar, w stosunku do którego decyzja o ustaleniu lokalizacji strategicznej inwestycji w zakresie sieci przesyłowej ma wywołać skutek, o którym mowa art. 22 ust. 1 Ustawy (ograniczenie sposobu korzystania z nieruchomości na czas określony)
 - granica terenu inwestycji
 - 41/2** numer działki objętej wnioskiem

Zadanie inwestycyjne:			
Budowa linii 400 kV Dunowo - Żydowo Kierzkowo - Piła Krzewina - Plewiska			
Tytuł rysunku: Mapa przedstawiająca zakres do Decyzji Lokalizacyjnej strategicznej Inwestycji w zakresie sieci przesyłowej. Zakres na terenie województwa wielkopolskiego arkusz nr 36			
Skala: 1:1000	Data: 05.2026	Nr archiw. rys.: 24-P-028-DL2- 36	Nr rys.: 36



824/3
powiat. złotowski
gm. Złotów
obr. Górzna

852
powiat. złotowski
gm. Złotów
obr. Górzna

400
powiat. złotowski
gm. Tarnówka
obr. Piecwo

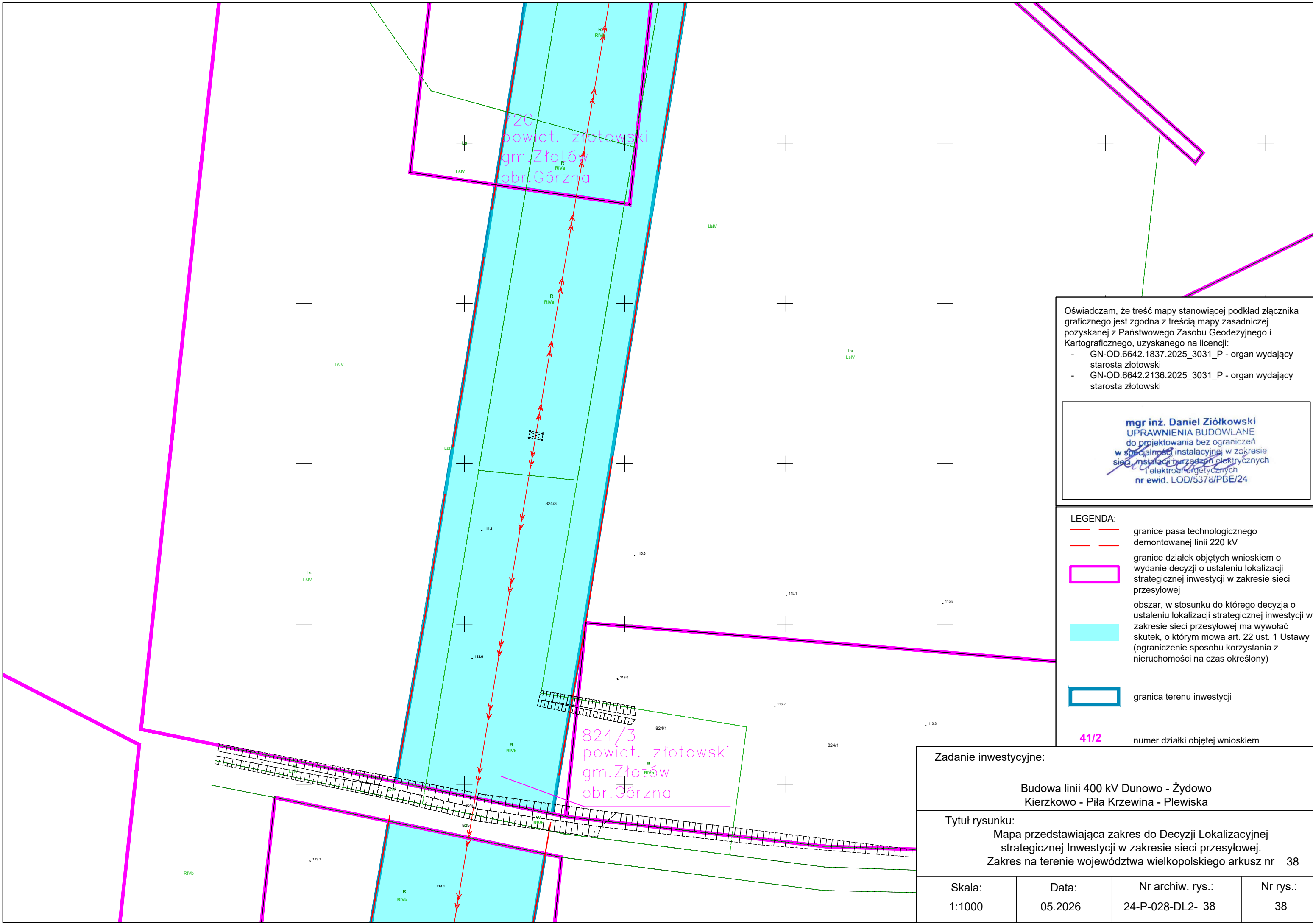
Oświadczam, że treść mapy stanowiącej podkład złącznika graficznego jest zgodna z treścią mapy zasadniczej pozyskanej z Państwowego Zasobu Geodezyjnego i Kartograficznego, uzyskanego na licencji:

- GN-OD.6642.1837.2025_3031_P - organ wydający starosta złotowski
- GN-OD.6642.2136.2025_3031_P - organ wydający starosta złotowski

mgr inż. Daniel Ziolkowski
UPRAWNIENIA BUDOWLANE
do projektowania bez ograniczeń
w szczególności instalacyjnej w zakresie
sieci instalacji burzadzeń elektrycznych
i elektroenergetycznych
nr ewid. LOD/5378/PBE/24

- LEGENDA:**
- granice pasa technologicznego demontowanej linii 220 kV
 - granice działek objętych wnioskiem o wydanie decyzji o ustaleniu lokalizacji strategicznej inwestycji w zakresie sieci przesyłowej
 - obszar, w stosunku do którego decyzja o ustaleniu lokalizacji strategicznej inwestycji w zakresie sieci przesyłowej ma wywołać skutek, o którym mowa art. 22 ust. 1 Ustawy (ograniczenie sposobu korzystania z nieruchomości na czas określony)
 - granica terenu inwestycji
 - 41/2** numer działki objętej wnioskiem

Zadanie inwestycyjne:			
Budowa linii 400 kV Dunowo - Żydowo Kierkowo - Piła Krzewina - Plewiska			
Tytuł rysunku: Mapa przedstawiająca zakres do Decyzji Lokalizacyjnej strategicznej Inwestycji w zakresie sieci przesyłowej. Zakres na terenie województwa wielkopolskiego arkusz nr 37			
Skala: 1:1000	Data: 05.2026	Nr archiw. rys.: 24-P-028-DL2- 37	Nr rys.: 37



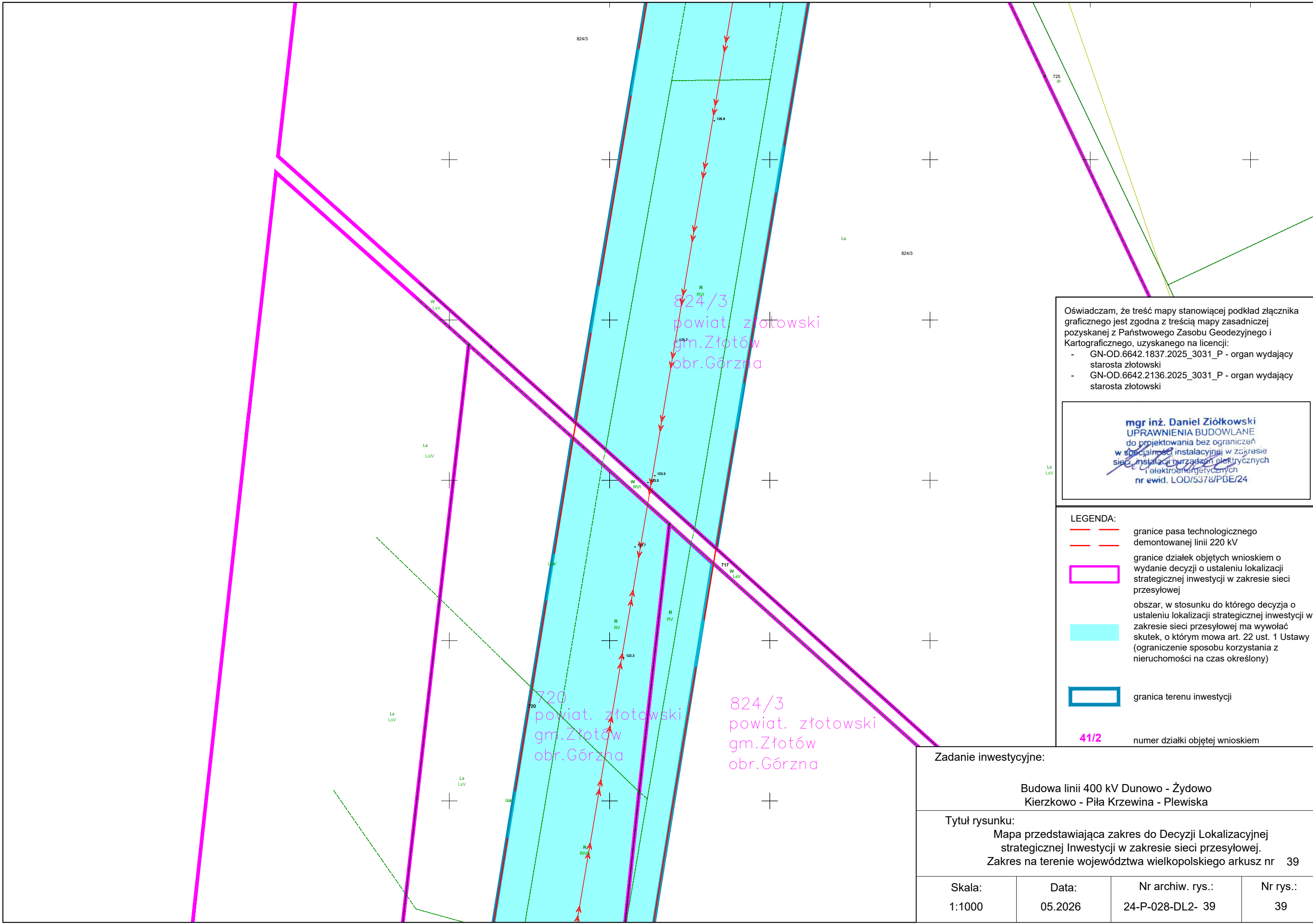
Oświadczam, że treść mapy stanowiącej podkład złącznika graficznego jest zgodna z treścią mapy zasadniczej pozyskanej z Państwowego Zasobu Geodezyjnego i Kartograficznego, uzyskanego na licencji:

- GN-OD.6642.1837.2025_3031_P - organ wydający starosta złotowski
- GN-OD.6642.2136.2025_3031_P - organ wydający starosta złotowski

mgr inż. Daniel Ziolkowski
 UPRAWNIENIA BUDOWLANE
 do projektowania bez ograniczeń
 w specjalności instalacyjnej w zakresie
 sieci, instalacji i urządzeń elektrycznych
 i elektroenergetycznych
 nr ewid. LOD/5378/PBE/24

- LEGENDA:**
- granice pasa technologicznego demontowanej linii 220 kV
 - granice działek objętych wnioskiem o wydanie decyzji o ustaleniu lokalizacji strategicznej inwestycji w zakresie sieci przesyłowej
 - obszar, w stosunku do którego decyzja o ustaleniu lokalizacji strategicznej inwestycji w zakresie sieci przesyłowej ma wywołać skutek, o którym mowa art. 22 ust. 1 Ustawy (ograniczenie sposobu korzystania z nieruchomości na czas określony)
 - granica terenu inwestycji
 - 41/2 numer działki objętej wnioskiem

Zadanie inwestycyjne:			
Budowa linii 400 kV Dunowo - Żydowo Kierzkowo - Piła Krzewina - Plewiska			
Tytuł rysunku: Mapa przedstawiająca zakres do Decyzji Lokalizacyjnej strategicznej Inwestycji w zakresie sieci przesyłowej. Zakres na terenie województwa wielkopolskiego arkusz nr 38			
Skala: 1:1000	Data: 05.2026	Nr archiw. rys.: 24-P-028-DL2- 38	Nr rys.: 38



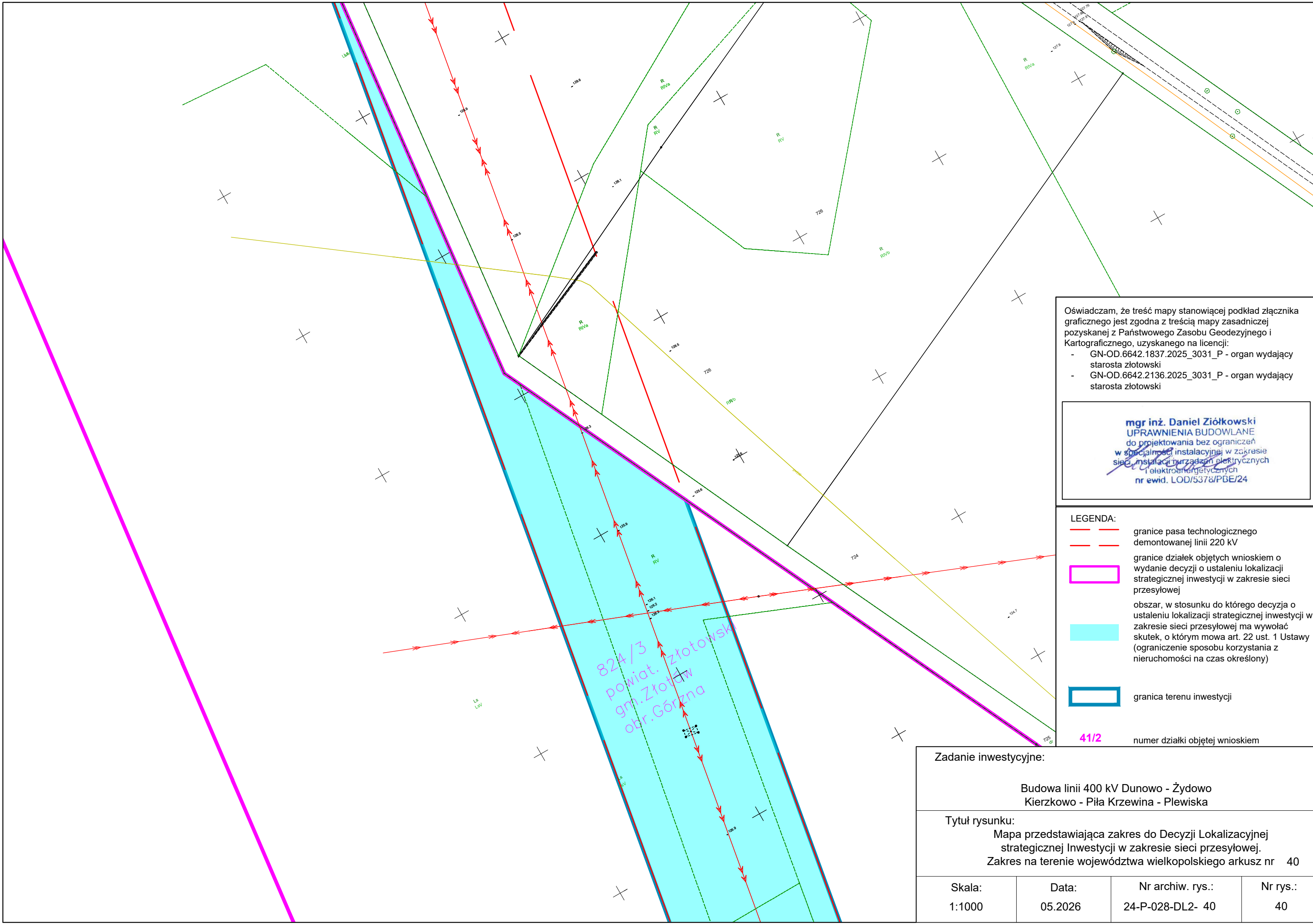
Oświadczam, że treść mapy stanowiącej podkład złącznika graficznego jest zgodna z treścią mapy zasadniczej pozyskanej z Państwowego Zasobu Geodezyjnego i Kartograficznego, uzyskanego na licencji:

- GN-OD.6642.1837.2025_3031_P - organ wydający starosta złotowski
- GN-OD.6642.2136.2025_3031_P - organ wydający starosta złotowski

mgr inż. Daniel Ziolkowski
 UPRAWNIENIA BUDOWLANE
 do projektowania bez ograniczeń
 w specjalności instalacyjnej w zakresie
 sieci, instalacji i urządzeń elektrycznych
 i elektroenergetycznych
 nr ewid. LOD/5378/PBE/24

- LEGENDA:**
- granice pasa technologicznego demontowanej linii 220 kV
 - granice działek objętych wnioskiem o wydanie decyzji o ustaleniu lokalizacji strategicznej inwestycji w zakresie sieci przesyłowej
 - obszar, w stosunku do którego decyzja o ustaleniu lokalizacji strategicznej inwestycji w zakresie sieci przesyłowej ma wywołać skutek, o którym mowa art. 22 ust. 1 Ustawy (ograniczenie sposobu korzystania z nieruchomości na czas określony)
 - granica terenu inwestycji
 - 41/2** numer działki objętej wnioskiem

Zadanie inwestycyjne:			
Budowa linii 400 kV Dunowo - Żydowo Kierzkowo - Piła Krzewina - Plewiska			
Tytuł rysunku:			
Mapa przedstawiająca zakres do Decyzji Lokalizacyjnej strategicznej Inwestycji w zakresie sieci przesyłowej. Zakres na terenie województwa wielkopolskiego arkusz nr 39			
Skala:	Data:	Nr archiw. rys.:	Nr rys.:
1:1000	05.2026	24-P-028-DL2- 39	39



824/3
Powiat. Złotowski
gm. Złotów
otr. Górzna

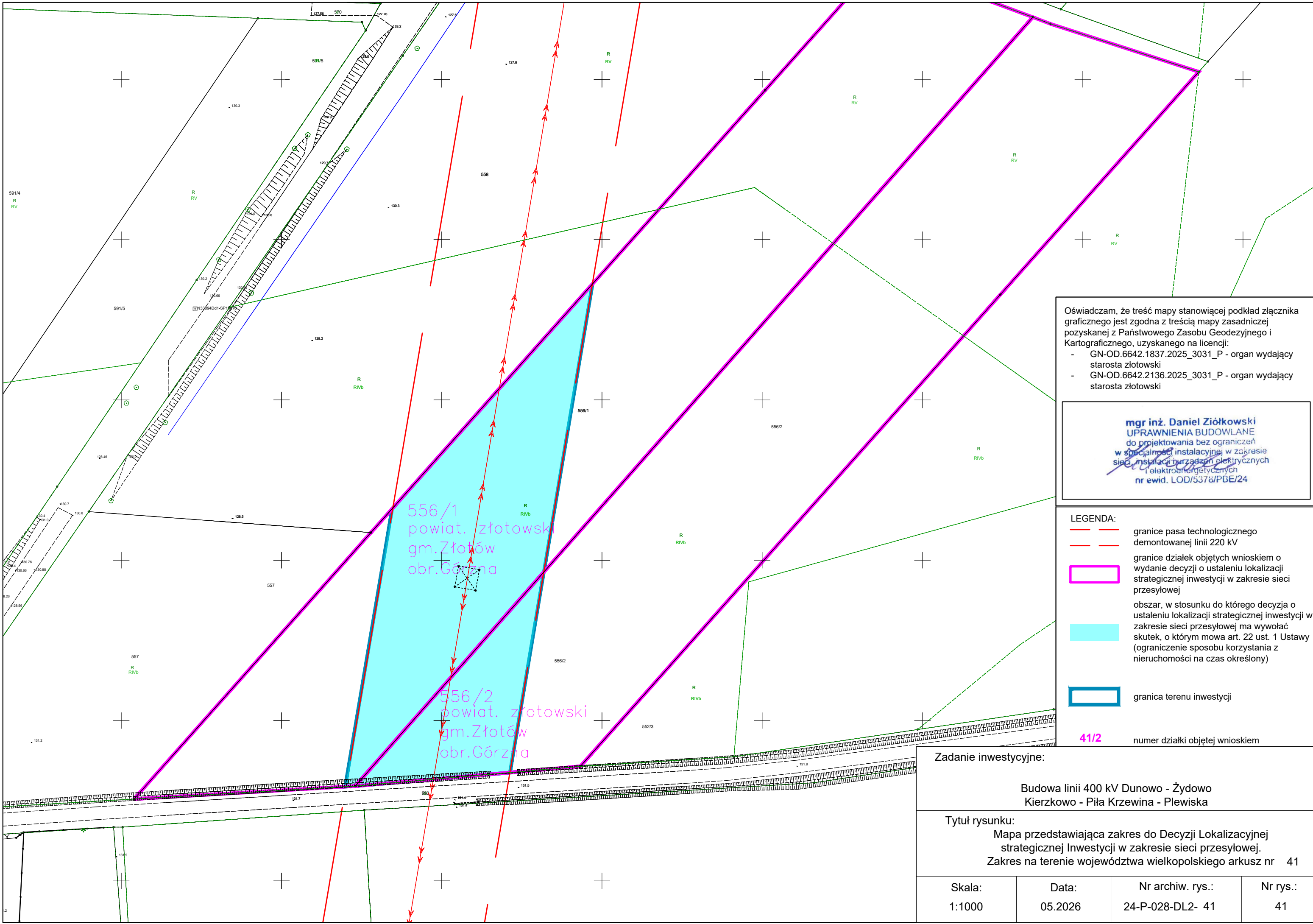
Oświadczam, że treść mapy stanowiącej podkład złącznika graficznego jest zgodna z treścią mapy zasadniczej pozyskanej z Państwowego Zasobu Geodezyjnego i Kartograficznego, uzyskanego na licencji:

- GN-OD.6642.1837.2025_3031_P - organ wydający starosta złotowski
- GN-OD.6642.2136.2025_3031_P - organ wydający starosta złotowski

mgr inż. Daniel Ziolkowski
 UPRAWNIENIA BUDOWLANE
 do projektowania bez ograniczeń
 w szczególności instalacyjnej w zakresie
 sieci, instalacji, urządzeń elektrycznych
 i elektroenergetycznych
 nr ewid. LOD/5378/PBE/24

- LEGENDA:**
- granice pasa technologicznego demontowanej linii 220 kV
 - granice działek objętych wnioskiem o wydanie decyzji o ustaleniu lokalizacji strategicznej inwestycji w zakresie sieci przesyłowej
 - obszar, w stosunku do którego decyzja o ustaleniu lokalizacji strategicznej inwestycji w zakresie sieci przesyłowej ma wywołać skutek, o którym mowa art. 22 ust. 1 Ustawy (ograniczenie sposobu korzystania z nieruchomości na czas określony)
 - granica terenu inwestycji
 - 41/2** numer działki objętej wnioskiem

Zadanie inwestycyjne:			
Budowa linii 400 kV Dunowo - Żydowo Kierzkowo - Piła Krzewina - Plewiska			
Tytuł rysunku:			
Mapa przedstawiająca zakres do Decyzji Lokalizacyjnej strategicznej Inwestycji w zakresie sieci przesyłowej. Zakres na terenie województwa wielkopolskiego arkusz nr 40			
Skala:	Data:	Nr archiw. rys.:	Nr rys.:
1:1000	05.2026	24-P-028-DL2- 40	40



Oświadczam, że treść mapy stanowiącej podkład złącznika graficznego jest zgodna z treścią mapy zasadniczej pozyskanej z Państwowego Zasobu Geodezyjnego i Kartograficznego, uzyskanego na licencji:

- GN-OD.6642.1837.2025_3031_P - organ wydający starosta złotowski
- GN-OD.6642.2136.2025_3031_P - organ wydający starosta złotowski

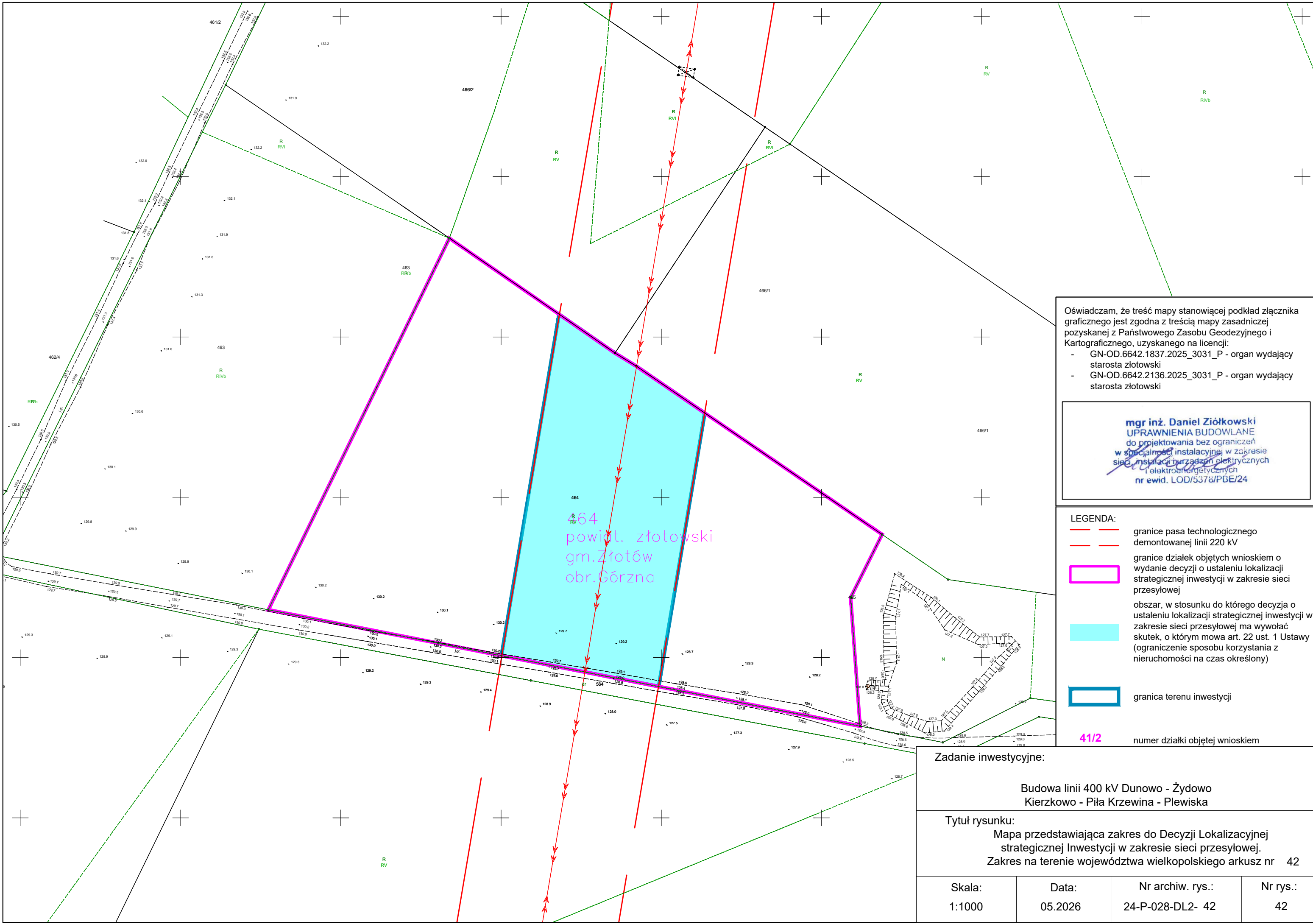
mgr inż. Daniel Ziółkowski
 UPRAWNIENIA BUDOWLANE
 do projektowania bez ograniczeń
 w specjalności instalacyjnej w zakresie
 sieci, instalacji, burzadzeń elektrycznych
 i elektroenergetycznych
 nr ewid. LOD/5378/PBE/24

- LEGENDA:**
- granice pasa technologicznego demontowanej linii 220 kV
 - granice działek objętych wnioskiem o wydanie decyzji o ustaleniu lokalizacji strategicznej inwestycji w zakresie sieci przesyłowej
 - obszar, w stosunku do którego decyzja o ustaleniu lokalizacji strategicznej inwestycji w zakresie sieci przesyłowej ma wywołać skutek, o którym mowa art. 22 ust. 1 Ustawy (ograniczenie sposobu korzystania z nieruchomości na czas określony)
 - granica terenu inwestycji
 - 41/2** numer działki objętej wnioskiem

556/1
 powiat. złotowski
 gm. Złotów
 obr. Górzna

556/2
 powiat. złotowski
 gm. Złotów
 obr. Górzna

Zadanie inwestycyjne:			
Budowa linii 400 kV Dunowo - Żydowo Kierkowo - Piła Krzewina - Plewiska			
Tytuł rysunku: Mapa przedstawiająca zakres do Decyzji Lokalizacyjnej strategicznej Inwestycji w zakresie sieci przesyłowej. Zakres na terenie województwa wielkopolskiego arkusz nr 41			
Skala: 1:1000	Data: 05.2026	Nr archiw. rys.: 24-P-028-DL2- 41	Nr rys.: 41



464
 powiat. złotowski
 gm. Złotów
 obr. Górzna

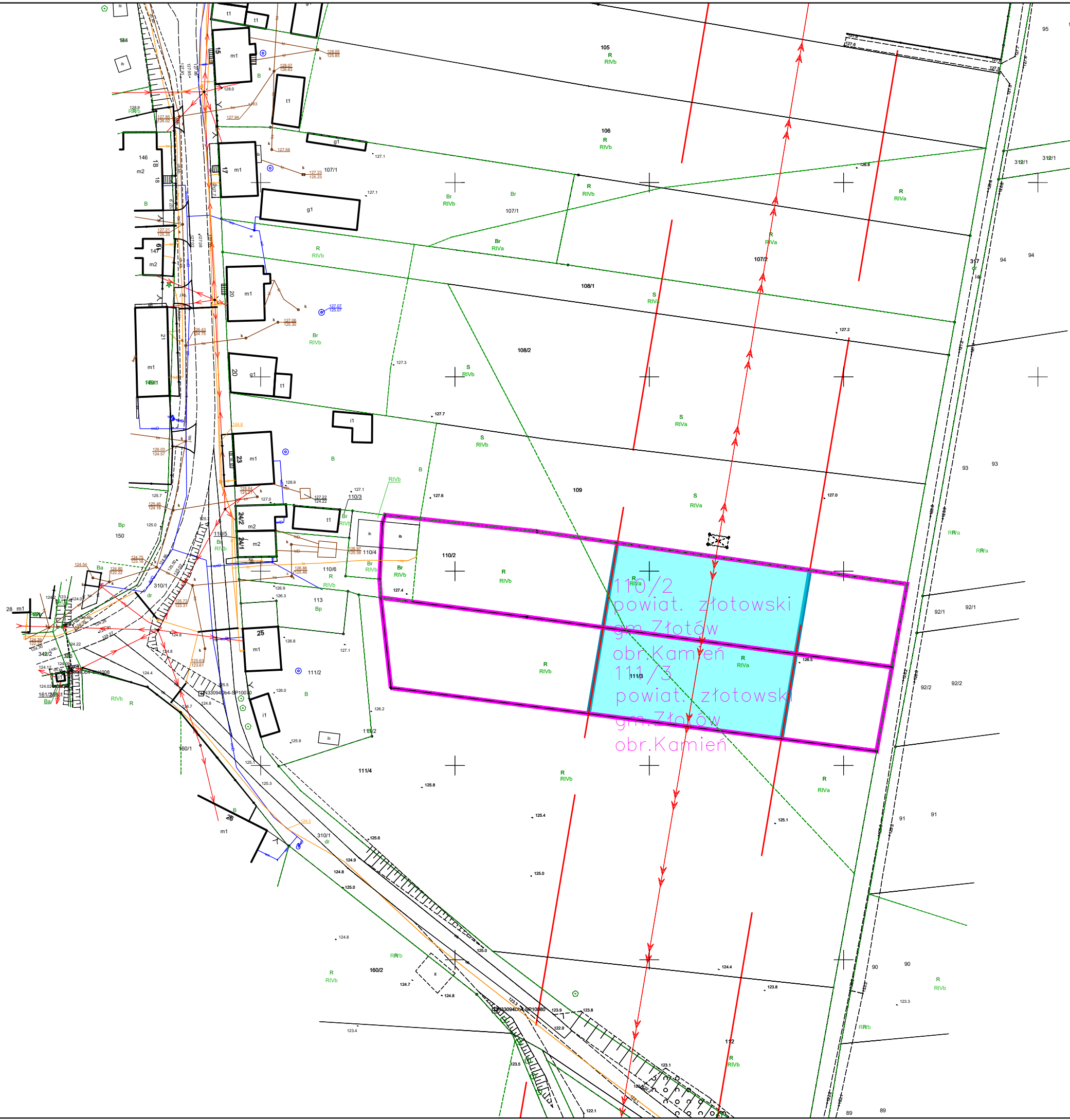
Oświadczam, że treść mapy stanowiącej podkład złącznika graficznego jest zgodna z treścią mapy zasadniczej pozyskanej z Państwowego Zasobu Geodezyjnego i Kartograficznego, uzyskanego na licencji:

- GN-OD.6642.1837.2025_3031_P - organ wydający starosta złotowski
- GN-OD.6642.2136.2025_3031_P - organ wydający starosta złotowski

mgr inż. Daniel Ziolkowski
 UPRAWNIENIA BUDOWLANE
 do projektowania bez ograniczeń
 w specjalności instalacyjnej w zakresie
 sieci, instalacji burzodochów elektrycznych
 i elektroenergetycznych
 nr ewid. LOD/5378/PBE/24

- LEGENDA:**
- granice pasa technologicznego demontowanej linii 220 kV
 - granice działek objętych wnioskiem o wydanie decyzji o ustaleniu lokalizacji strategicznej inwestycji w zakresie sieci przesyłowej
 - obszar, w stosunku do którego decyzja o ustaleniu lokalizacji strategicznej inwestycji w zakresie sieci przesyłowej ma wywołać skutek, o którym mowa art. 22 ust. 1 Ustawy (ograniczenie sposobu korzystania z nieruchomości na czas określony)
 - granica terenu inwestycji
 - 41/2** numer działki objętej wnioskiem

Zadanie inwestycyjne:			
Budowa linii 400 kV Dunowo - Żydowo Kierzkowo - Piła Krzewina - Plewiska			
Tytuł rysunku:			
Mapa przedstawiająca zakres do Decyzji Lokalizacyjnej strategicznej Inwestycji w zakresie sieci przesyłowej. Zakres na terenie województwa wielkopolskiego arkusz nr 42			
Skala:	Data:	Nr archiw. rys.:	Nr rys.:
1:1000	05.2026	24-P-028-DL2- 42	42



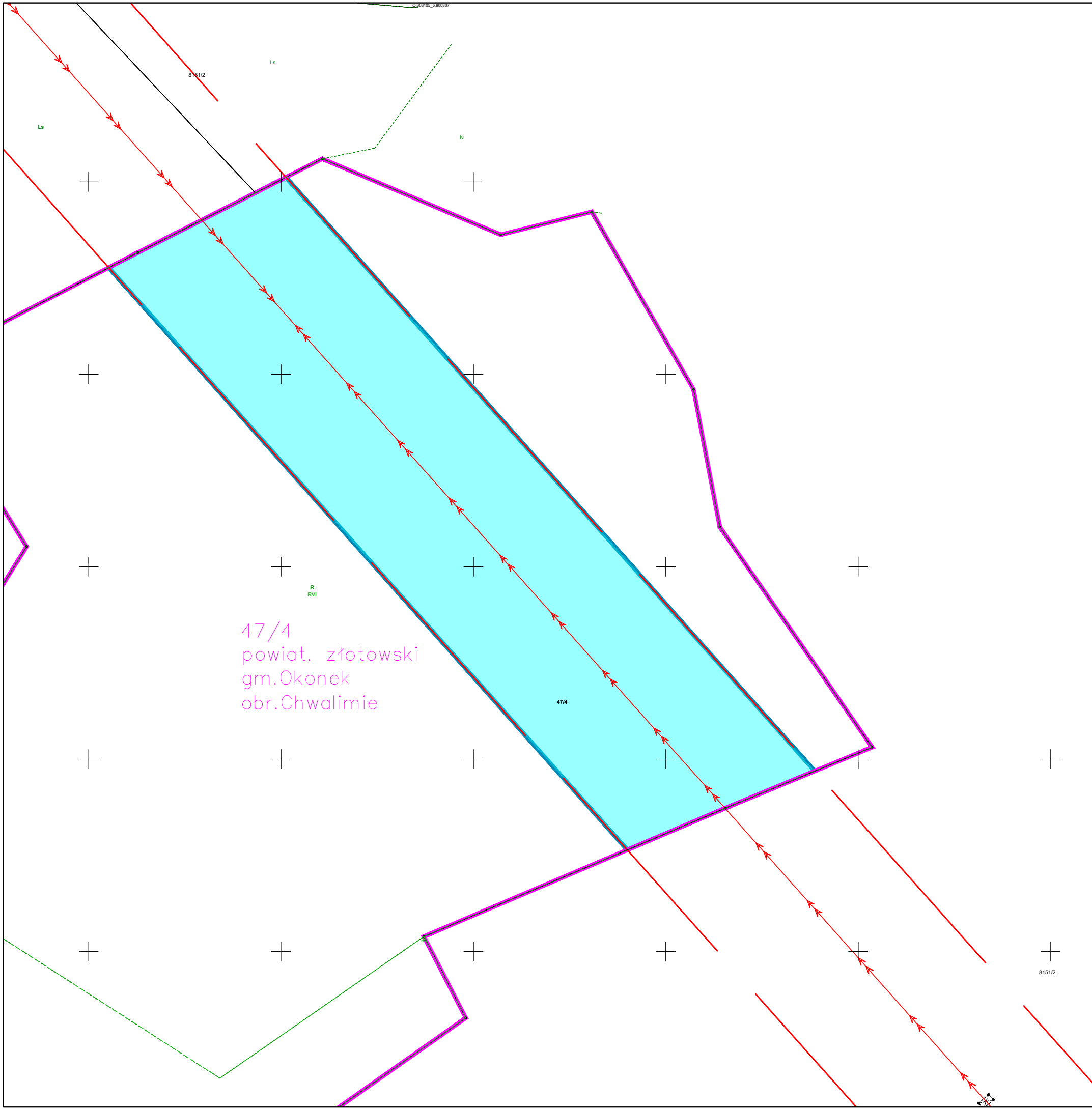
Oświadczam, że treść mapy stanowiącej podkład złącznika graficznego jest zgodna z treścią mapy zasadniczej pozyskanej z Państwowego Zasobu Geodezyjnego i Kartograficznego, uzyskanego na licencji:

- GN-OD.6642.1837.2025_3031_P - organ wydający starosta złotowski
- GN-OD.6642.2136.2025_3031_P - organ wydający starosta złotowski

mgr inż. Daniel Ziółkowski
 UPRAWNIENIA BUDOWLANE
 do projektowania bez ograniczeń
 w szczególności instalacyjnej w zakresie
 sieci, instalacji burzowych elektrycznych
 i elektroenergetycznych
 nr ewid. LOD/5378/PBE/24

- LEGENDA:**
- granice pasa technologicznego demontowanej linii 220 kV
 - granice działek objętych wnioskiem o wydanie decyzji o ustaleniu lokalizacji strategicznej inwestycji w zakresie sieci przesyłowej
 - obszar, w stosunku do którego decyzja o ustaleniu lokalizacji strategicznej inwestycji w zakresie sieci przesyłowej ma wywołać skutek, o którym mowa art. 22 ust. 1 Ustawy (ograniczenie sposobu korzystania z nieruchomości na czas określony)
 - granica terenu inwestycji
 - 41/2** numer działki objętej wnioskiem

Zadanie inwestycyjne:			
Budowa linii 400 kV Dunowo - Żydowo Kierkowo - Piła Krzewina - Plewiska			
Tytuł rysunku: Mapa przedstawiająca zakres do Decyzji Lokalizacyjnej strategicznej Inwestycji w zakresie sieci przesyłowej. Zakres na terenie województwa wielkopolskiego arkusz nr 43			
Skala: 1:1000	Data: 05.2026	Nr archiw. rys.: 24-P-028-DL2- 43	Nr rys.: 43



47/4
powiat. złotowski
gm. Okonek
obr. Chwalimie

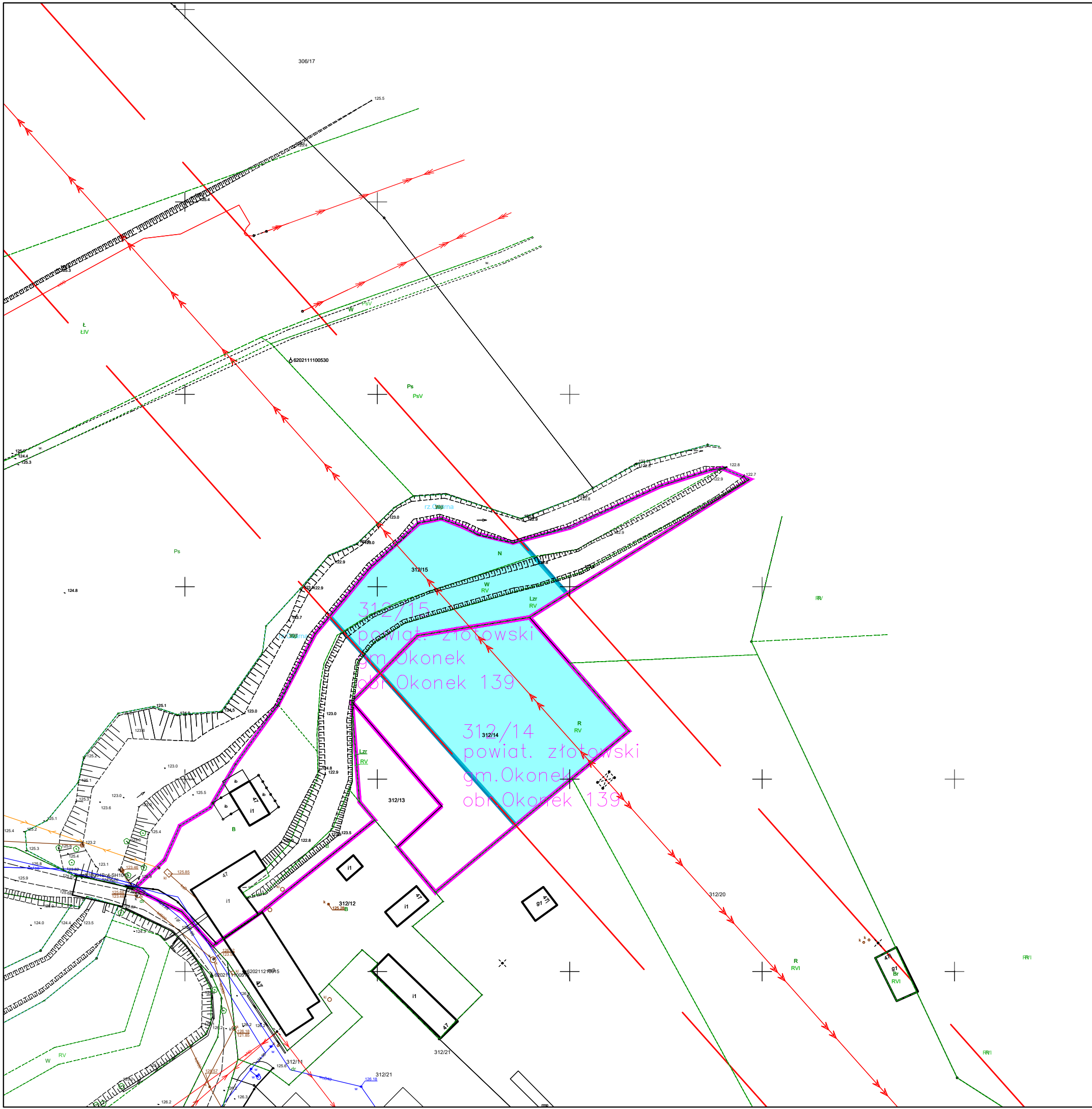
Oświadczam, że treść mapy stanowiącej podkład złącznika graficznego jest zgodna z treścią mapy zasadniczej pozyskanej z Państwowego Zasobu Geodezyjnego i Kartograficznego, uzyskanego na licencji:

- GN-OD.6642.1837.2025_3031_P - organ wydający starosta złotowski
- GN-OD.6642.2136.2025_3031_P - organ wydający starosta złotowski

mgr inż. Daniel Ziolkowski
UPRAWNIENIA BUDOWLANE
do projektowania bez ograniczeń
w szczególności instalacyjnej w zakresie
sieci, instalacji i urządzeń elektrycznych
i elektroenergetycznych
nr ewid. LOD/5378/PBE/24

- LEGENDA:**
- granice pasa technologicznego demontowanej linii 220 kV
 - granice działek objętych wnioskiem o wydanie decyzji o ustaleniu lokalizacji strategicznej inwestycji w zakresie sieci przesyłowej
 - obszar, w stosunku do którego decyzja o ustaleniu lokalizacji strategicznej inwestycji w zakresie sieci przesyłowej ma wywołać skutek, o którym mowa art. 22 ust. 1 Ustawy (ograniczenie sposobu korzystania z nieruchomości na czas określony)
 - granica terenu inwestycji
 - 41/2** numer działki objętej wnioskiem

Zadanie inwestycyjne:			
Budowa linii 400 kV Dunowo - Żydowo Kierzkowo - Piła Krzewina - Plewiska			
Tytuł rysunku: Mapa przedstawiająca zakres do Decyzji Lokalizacyjnej strategicznej Inwestycji w zakresie sieci przesyłowej. Zakres na terenie województwa wielkopolskiego arkusz nr 44			
Skala: 1:1000	Data: 05.2026	Nr archiw. rys.: 24-P-028-DL2- 44	Nr rys.: 44



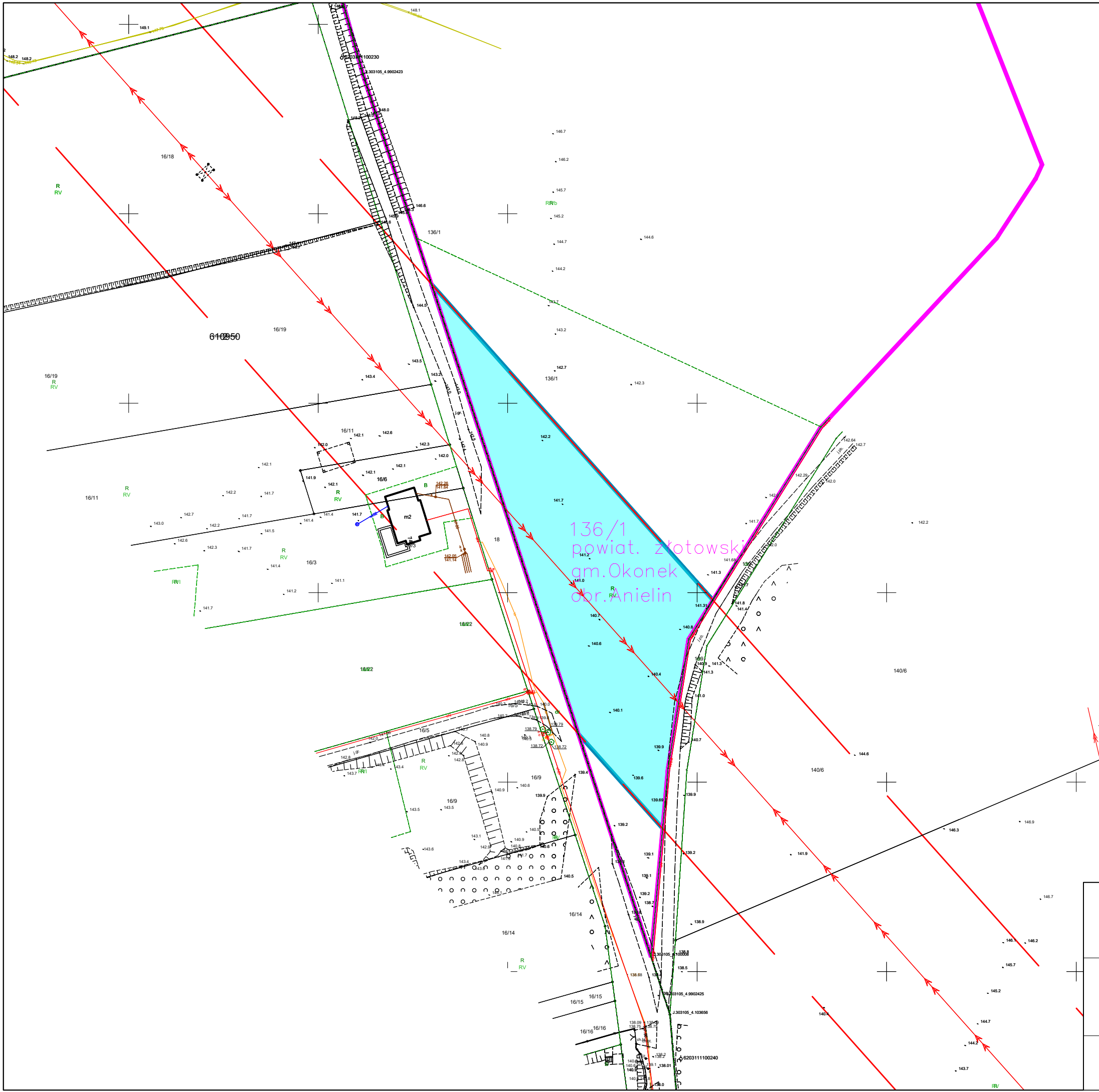
Oświadczam, że treść mapy stanowiącej podkład złącznika graficznego jest zgodna z treścią mapy zasadniczej pozyskanej z Państwowego Zasobu Geodezyjnego i Kartograficznego, uzyskanego na licencji:

- GN-OD.6642.1837.2025_3031_P - organ wydający starosta złotowski
- GN-OD.6642.2136.2025_3031_P - organ wydający starosta złotowski

mgr inż. Daniel Ziolkowski
 UPRAWNIENIA BUDOWLANE
 do projektowania bez ograniczeń
 w specjalności instalacyjnej w zakresie
 sieci, instalacji burzadzeń elektrycznych
 i elektroenergetycznych
 nr ewid. LOD/5378/PBE/24

- LEGENDA:**
- granice pasa technologicznego demontowanej linii 220 kV
 - granice działek objętych wnioskiem o wydanie decyzji o ustaleniu lokalizacji strategicznej inwestycji w zakresie sieci przesyłowej
 - obszar, w stosunku do którego decyzja o ustaleniu lokalizacji strategicznej inwestycji w zakresie sieci przesyłowej ma wywołać skutek, o którym mowa art. 22 ust. 1 Ustawy (ograniczenie sposobu korzystania z nieruchomości na czas określony)
 - granica terenu inwestycji
 - 41/2** numer działki objętej wnioskiem

Zadanie inwestycyjne:			
Budowa linii 400 kV Dunowo - Żydowo Kierzkowo - Piła Krzewina - Plewiska			
Tytuł rysunku: Mapa przedstawiająca zakres do Decyzji Lokalizacyjnej strategicznej Inwestycji w zakresie sieci przesyłowej. Zakres na terenie województwa wielkopolskiego arkusz nr 45			
Skala: 1:1000	Data: 05.2026	Nr archiw. rys.: 24-P-028-DL2- 45	Nr rys.: 45



136/1
powiat. złotowski
gm. Okonek
obr. Anielin

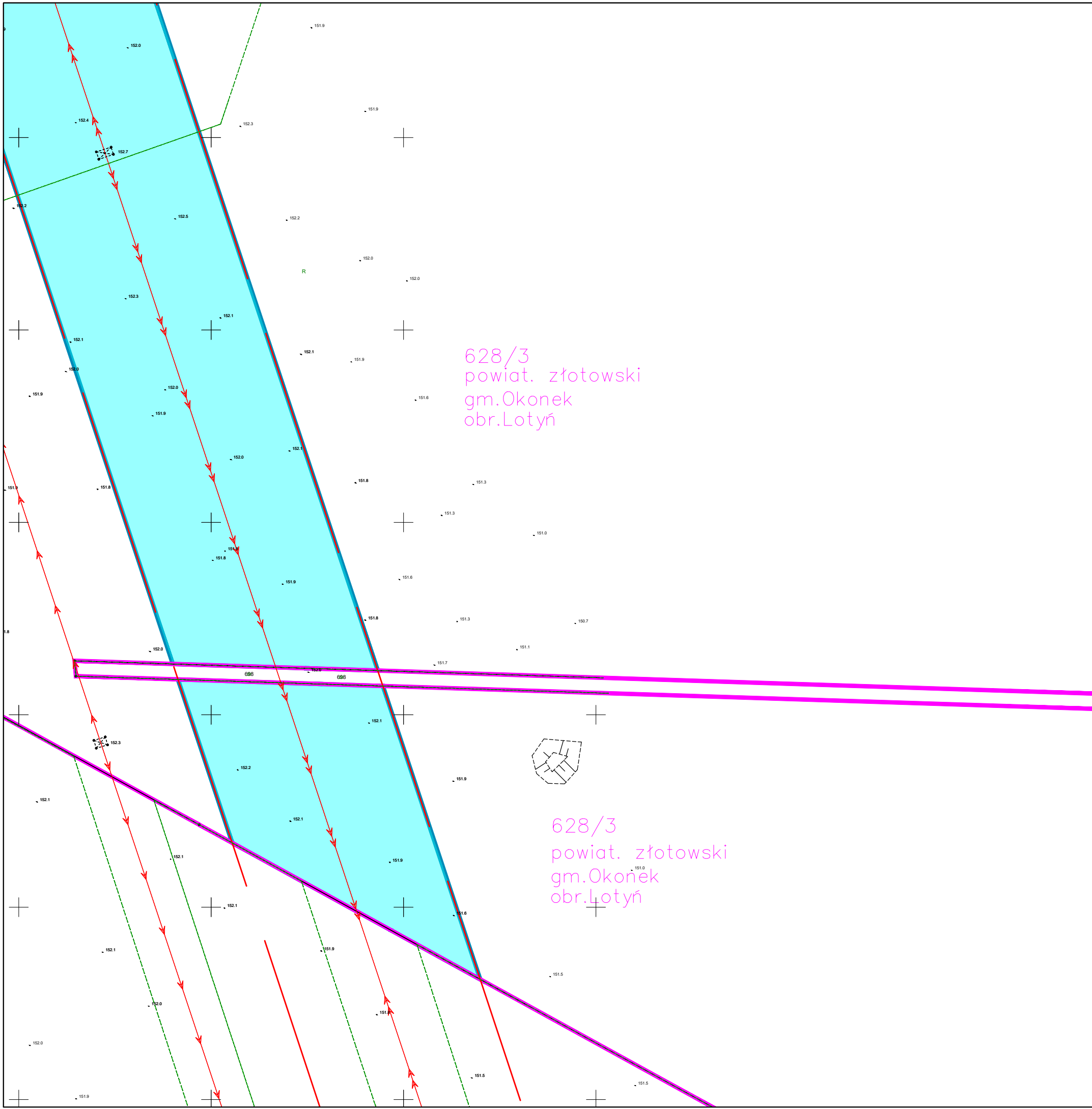
Oświadczam, że treść mapy stanowiącej podkład złącznika graficznego jest zgodna z treścią mapy zasadniczej pozyskanej z Państwowego Zasobu Geodezyjnego i Kartograficznego, uzyskanego na licencji:

- GN-OD.6642.1837.2025_3031_P - organ wydający starosta złotowski
- GN-OD.6642.2136.2025_3031_P - organ wydający starosta złotowski

mgr inż. Daniel Ziółkowski
 UPRAWNIENIA BUDOWLANE
 do projektowania bez ograniczeń
 w specjalności instalacyjnej w zakresie
 sieci, instalacji burzowych elektrycznych
 i elektroenergetycznych
 nr ewid. LOD/5378/PBE/24

- LEGENDA:**
- granice pasa technologicznego demontowanej linii 220 kV
 - granice działek objętych wnioskiem o wydanie decyzji o ustaleniu lokalizacji strategicznej inwestycji w zakresie sieci przesyłowej
 - obszar, w stosunku do którego decyzja o ustaleniu lokalizacji strategicznej inwestycji w zakresie sieci przesyłowej ma wywołać skutek, o którym mowa art. 22 ust. 1 Ustawy (ograniczenie sposobu korzystania z nieruchomości na czas określony)
 - granica terenu inwestycji
- 41/2 numer działki objętej wnioskiem

Zadanie inwestycyjne:			
Budowa linii 400 kV Dunowo - Żydowo Kierzkowo - Piła Krzewina - Plewiska			
Tytuł rysunku:			
Mapa przedstawiająca zakres do Decyzji Lokalizacyjnej strategicznej Inwestycji w zakresie sieci przesyłowej. Zakres na terenie województwa wielkopolskiego arkusz nr 46			
Skala:	Data:	Nr archiw. rys.:	Nr rys.:
1:1000	05.2026	24-P-028-DL2- 46	46



628/3
powiat. złotowski
gm. Okonek
obr. Lotyń

628/3
powiat. złotowski
gm. Okonek
obr. Lotyń

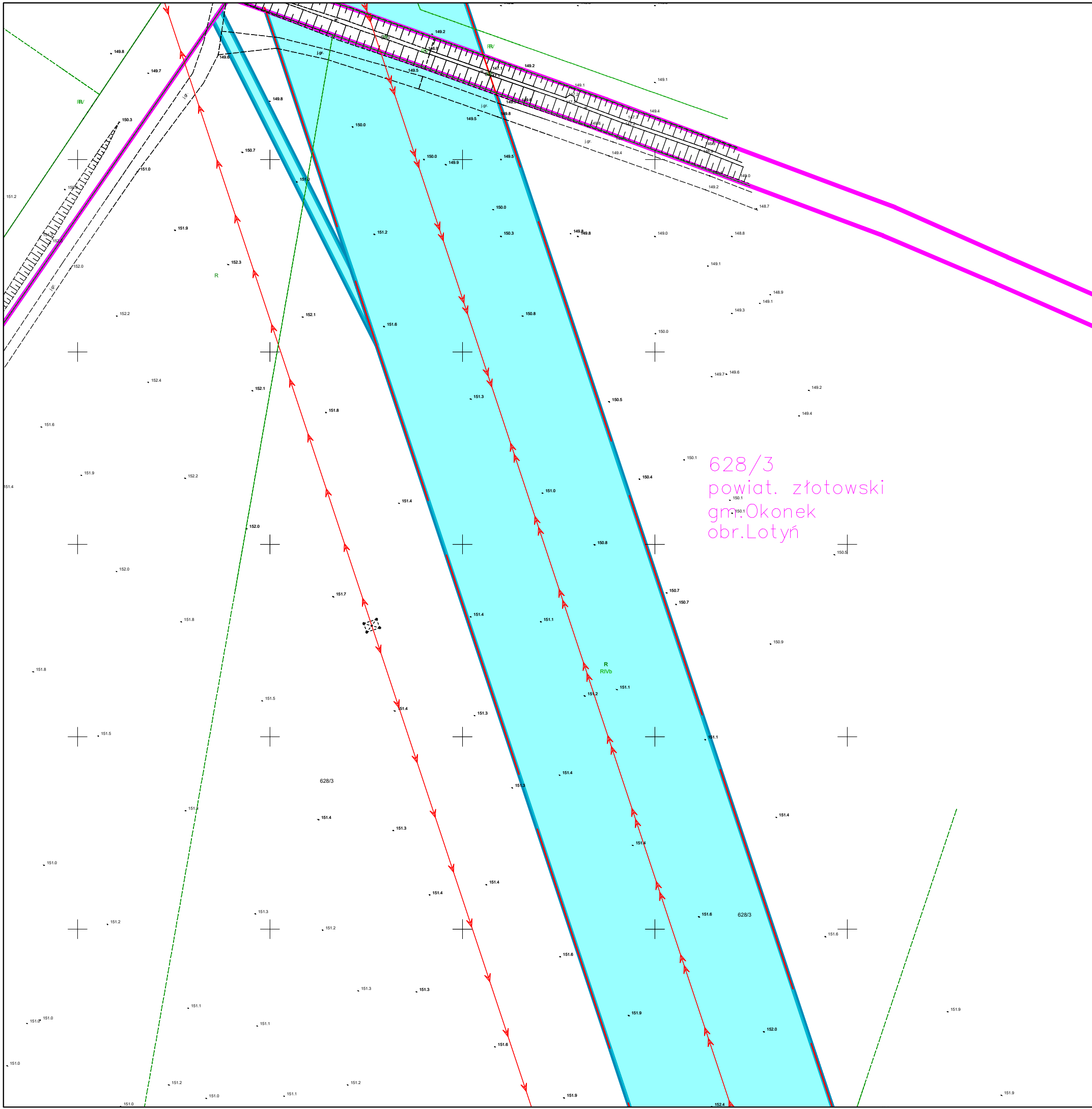
Oświadczam, że treść mapy stanowiącej podkład złącznika graficznego jest zgodna z treścią mapy zasadniczej pozyskanej z Państwowego Zasobu Geodezyjnego i Kartograficznego, uzyskanego na licencji:

- GN-OD.6642.1837.2025_3031_P - organ wydający starosta złotowski
- GN-OD.6642.2136.2025_3031_P - organ wydający starosta złotowski

mgr inż. Daniel Ziolkowski
 UPRAWNIENIA BUDOWLANE
 do projektowania bez ograniczeń
 w specjalności instalacyjnej w zakresie
 sieci, instalacji i urządzeń elektrycznych
 i elektroenergetycznych
 nr ewid. LOD/5378/PBE/24

- LEGENDA:**
- granice pasa technologicznego demontowanej linii 220 kV
 - granice działek objętych wnioskiem o wydanie decyzji o ustaleniu lokalizacji strategicznej inwestycji w zakresie sieci przesyłowej
 - obszar, w stosunku do którego decyzja o ustaleniu lokalizacji strategicznej inwestycji w zakresie sieci przesyłowej ma wywołać skutek, o którym mowa art. 22 ust. 1 Ustawy (ograniczenie sposobu korzystania z nieruchomości na czas określony)
 - granica terenu inwestycji
 - 41/2** numer działki objętej wnioskiem

Zadanie inwestycyjne:			
Budowa linii 400 kV Dunowo - Żydowo Kierzkowo - Piła Krzewina - Plewiska			
Tytuł rysunku: Mapa przedstawiająca zakres do Decyzji Lokalizacyjnej strategicznej Inwestycji w zakresie sieci przesyłowej. Zakres na terenie województwa wielkopolskiego arkusz nr 47			
Skala: 1:1000	Data: 05.2026	Nr archiw. rys.: 24-P-028-DL2- 47	Nr rys.: 47



628/3
powiat. złotowski
gm. Okonek
obr. Lotyń

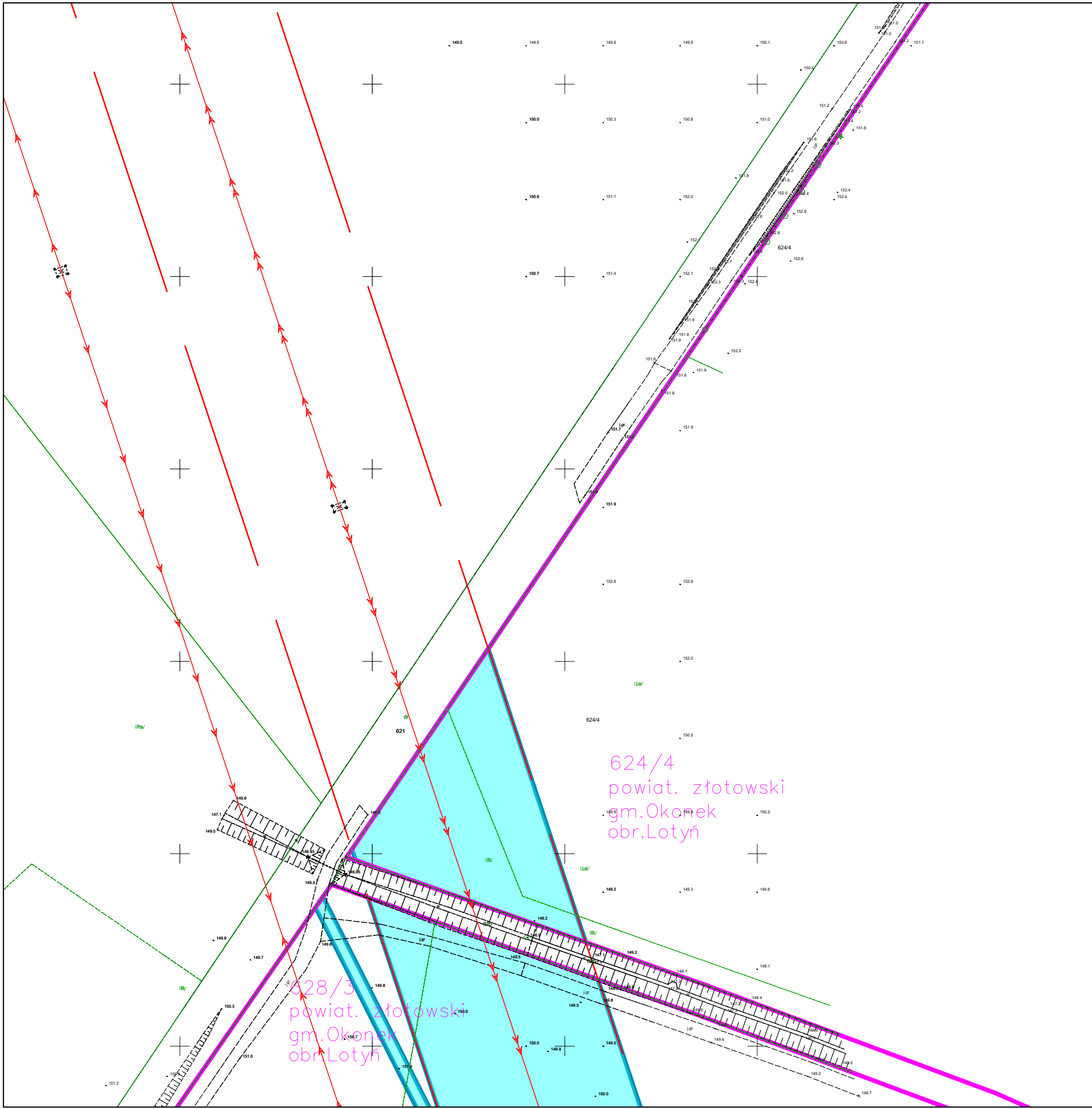
Oświadczam, że treść mapy stanowiącej podkład złącznika graficznego jest zgodna z treścią mapy zasadniczej pozyskanej z Państwowego Zasobu Geodezyjnego i Kartograficznego, uzyskanego na licencji:

- GN-OD.6642.1837.2025_3031_P - organ wydający starosta złotowski
- GN-OD.6642.2136.2025_3031_P - organ wydający starosta złotowski

mgr inż. Daniel Ziolkowski
UPRAWNIENIA BUDOWLANE
do projektowania bez ograniczeń
w szczególności instalacyjnej w zakresie
sieci, instalacji burzodochodzących elektrycznych
i elektroenergetycznych
nr ewid. LOD/5378/PBE/24

- LEGENDA:**
- granice pasa technologicznego demontowanej linii 220 kV
 - granice działek objętych wnioskiem o wydanie decyzji o ustaleniu lokalizacji strategicznej inwestycji w zakresie sieci przesyłowej
 - obszar, w stosunku do którego decyzja o ustaleniu lokalizacji strategicznej inwestycji w zakresie sieci przesyłowej ma wywołać skutek, o którym mowa art. 22 ust. 1 Ustawy (ograniczenie sposobu korzystania z nieruchomości na czas określony)
 - granica terenu inwestycji
 - 41/2** numer działki objętej wnioskiem

Zadanie inwestycyjne:			
Budowa linii 400 kV Dunowo - Żydowo Kierzkowo - Piła Krzewina - Plewiska			
Tytuł rysunku: Mapa przedstawiająca zakres do Decyzji Lokalizacyjnej strategicznej Inwestycji w zakresie sieci przesyłowej. Zakres na terenie województwa wielkopolskiego arkusz nr 48			
Skala: 1:1000	Data: 05.2026	Nr archiw. rys.: 24-P-028-DL2- 48	Nr rys.: 48



Oświadczam, że treść mapy stanowiącej podkład złącznika graficznego jest zgodna z treścią mapy zasadniczej pozyskanej z Państwowego Zasobu Geodezyjnego i Kartograficznego, uzyskanego na licencji:

- GN-OD.6642.1837.2025_3031_P - organ wydający starosta złotowski
- GN-OD.6642.2136.2025_3031_P - organ wydający starosta złotowski

mgr inż. Daniel Ziolkowski
 UPRAWNIENIA BUDOWLANE
 do projektowania bez ograniczeń
 w specjalności instalacyjnej w zakresie
 sieci, instalacji i urządzeń elektrycznych
 i elektroenergetycznych
 nr ewid. LOD/5378/PBE/24

- LEGENDA:**
- granice pasa technologicznego demontowanej linii 220 kV
 - granice działek objętych wnioskiem o wydanie decyzji o ustaleniu lokalizacji strategicznej inwestycji w zakresie sieci przesyłowej
 - obszar, w stosunku do którego decyzja o ustaleniu lokalizacji strategicznej inwestycji w zakresie sieci przesyłowej ma wywołać skutek, o którym mowa art. 22 ust. 1 Ustawy (ograniczenie sposobu korzystania z nieruchomości na czas określony)
 - granica terenu inwestycji
 - 41/2** numer działki objętej wnioskiem

Zadanie inwestycyjne:			
Budowa linii 400 kV Dunowo - Żydowo Kierzkowo - Piła Krzewina - Plewiska			
Tytuł rysunku: Mapa przedstawiająca zakres do Decyzji Lokalizacyjnej strategicznej Inwestycji w zakresie sieci przesyłowej. Zakres na terenie województwa wielkopolskiego arkusz nr 49			
Skala: 1:1000	Data: 05.2026	Nr archiw. rys.: 24-P-028-DL2- 49	Nr rys.: 49