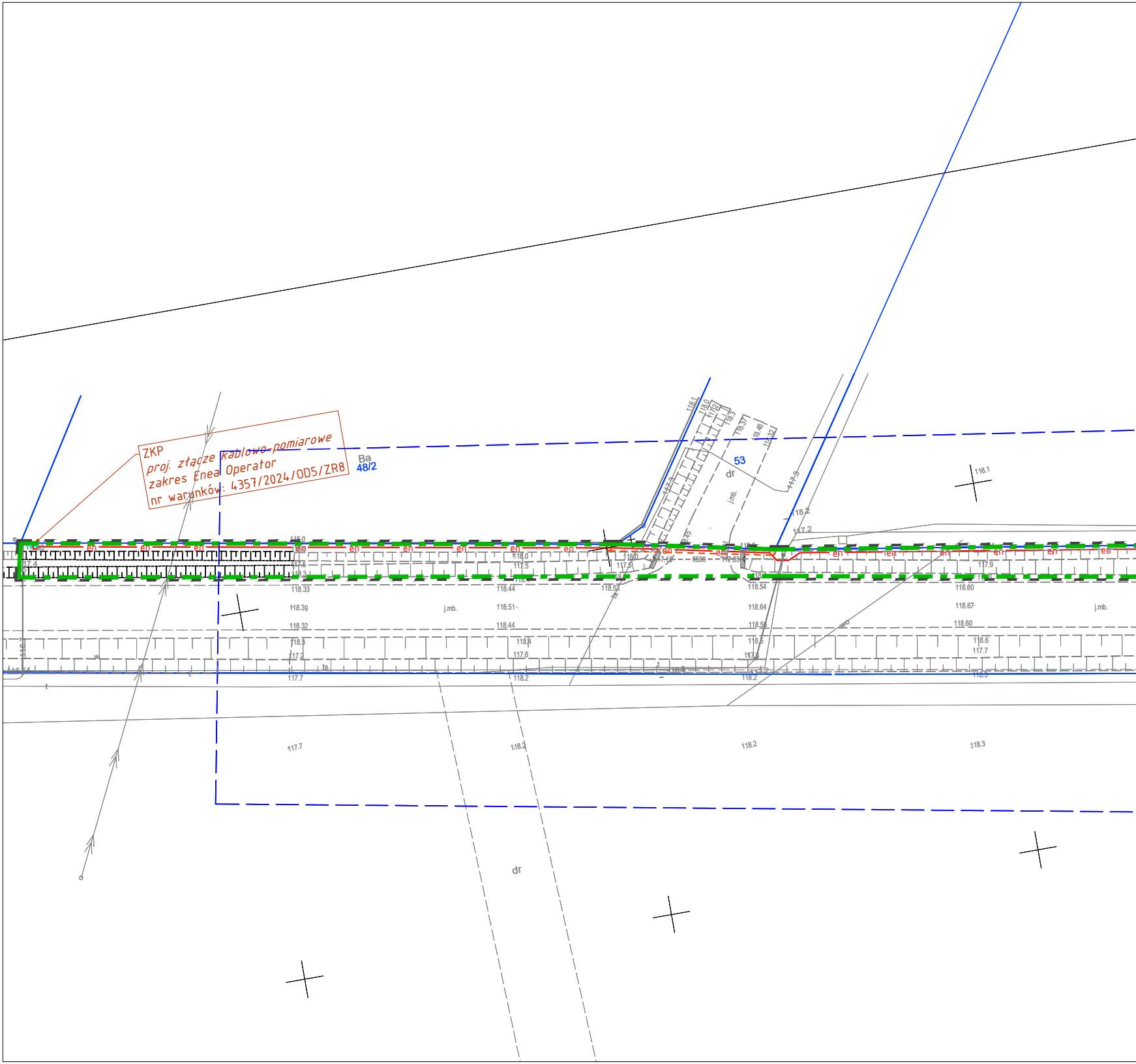
ZKP
proj. złącze kablowo-pomiarowe
zakres Enea Operator
nr warunków: 4357/2024/OD5/ZR8
Ba
48/2
53
dr
j.mb.
j.mb.
j.mb.
dr
en
ts
w
wo
t
118.1
118.0
118.3
118.37
118.46
118.32
117.9
118.2
117.2
118.33
118.39
118.32
117.7
118.44
118.51
118.44
118.4
117.6
118.2
118.53
118.54
118.64
118.56
118.5
118.60
118.67
118.60
118.6
117.7
118.2
118.3
117.7
118.2

# MAPA DO CELÓW PROJEKTOWYCH

Dolsk DK-12 wg.zakresu

| | | |
|---|---|---|
| Oznaczenie kancelaryjne zgłoszenia pracy geodezyjnej | | GN.GK.6640.602.2024 |
| Jednostka ewidencyjna | identyfikator | 300401_5 |
| | nazwa | gmina Borek Wielkopolski |
| Obręb ewidencyjny | identyfikator | 300401_5.0009 |
| | nazwa | 0009 Koszkowo |
| Skala mapy | | 1:500 |
| Nazwa układu współrzędnych | prostokątnych płaskich | 2000 |
| | układu wysokości | PL-EVRF-2007-NH |
| Oznaczenie granic obszaru, który był przedmiotem aktualizacji | | — — — |
| Informacje o służebnościach gruntowych mających wpływ na zagospodarowanie gruntów, zlokalizowanych w granicach projektowanej inwestycji *) | | nie badano KW pod wzgl. obciąż. służeb. grunt. |
| Data opracowania mapy | | 10.05.2024r |

| Wykonawca prac geodezyjnych: | Kierownik prac geodezyjnych: |
|---|---|
| Przedsiębiorstwo Usług Geodezyjnych i Kartograficznych<br>inż. Zbigniew Królik<br>ul.Norwida 37, 73-200 Choszczno<br>tel: 602424674, 957658040<br>e-mail: biuro@globkart.pl | GEODETA UPRAWNIONY<br>inż. Zbigniew Królik<br>Nr rej. GUGIK 689<br>ul.Norwida 37, 73-200 Choszczno |

*) Należy podać skrótowy opis służebności gruntowej wraz ze sposobem jej oznaczenia na mapie, a w przypadku, kiedy nie wykonano ustalenia dostępności służebności - zamieścić stosowną informację

Punkty osnowy geodezyjnej podlegające ochronie - art.48 ust.1 pkt.3 Prawa Geodezyjnego i Kartograficznego

---

Poświadczam, że niniejszy dokument został opracowany w wyniku prac geodezyjnych i kartograficznych, których rezultaty zawiera operat techniczny pozytywnie zweryfikowany. Jednocześnie informuję, że jestem świadomy odpowiedzialności karnej za złożenie fałszywego oświadczenia.

| | |
|---|---|
| Identyfikator zgłoszenia prac geodezyjnych | GN.GK.6640.602.2024<br>Sporządzenie mapy do celów projektowych<br>Obiekt: Koszkowo DK-12 wg.zakresu |
| Organ służby geodezyjnej, który otrzymał zgłoszenie | Starosta Gostyński |
| Wykonawca prac geodezyjnych | P.U.G. i K. inż. Zbigniew Królik<br>ul.Norwida 37<br>73-200 Choszczno |
| Nr oraz data sporządzenia dokumentu zawierającego | Protokół Weryfikacji nr 1<br>z dnia 22.05.2024r |
| Imię i nazwisko oraz nr uprawnień zawodowych kierownika prac | Zbigniew Królik<br>Nr uprawnień 689 |

inż.Zbigniew Królik
GEODETA UPRAWNIONY
Nr rej.GUGIK 689
ul.Norwida 37, 73-200 Choszczno
tel.(095) 765 80 40

---

Poświadcza się, że niniejszy dokument został opracowany w wyniku prac, których rezultaty zawiera operat techniczny wpisany do ewidencji materiałów państwowego zasobu geodezyjnego i kartograficznego

**STAROSTA GOSTYŃSKI**

P.3004.2024.794
(Identyfikator ewidencyjny operatu technicznego)

22.05.2024
(Data przyjęcia operatu technicznego do zasobu)

z up. Starosty
(Imię, nazwi [illegible] zentującej organ)

[illegible]
Kierownik Referatu
ds. powiatowego ośrodka
dokumentacji geodezyjnej i kartograficznej

Niniejszą mapę do celów projektowych zaktualizowano o dane ewidencyjne na podstawie ustaleń przebiegu granic działek ewidencyjnych przeprowadzonych w ramach operatu P.3004.2024.1639 przyjętego do Państwowego Zasobu Geodezyjnego i Kartograficznego w dniu 16.02.2025r.

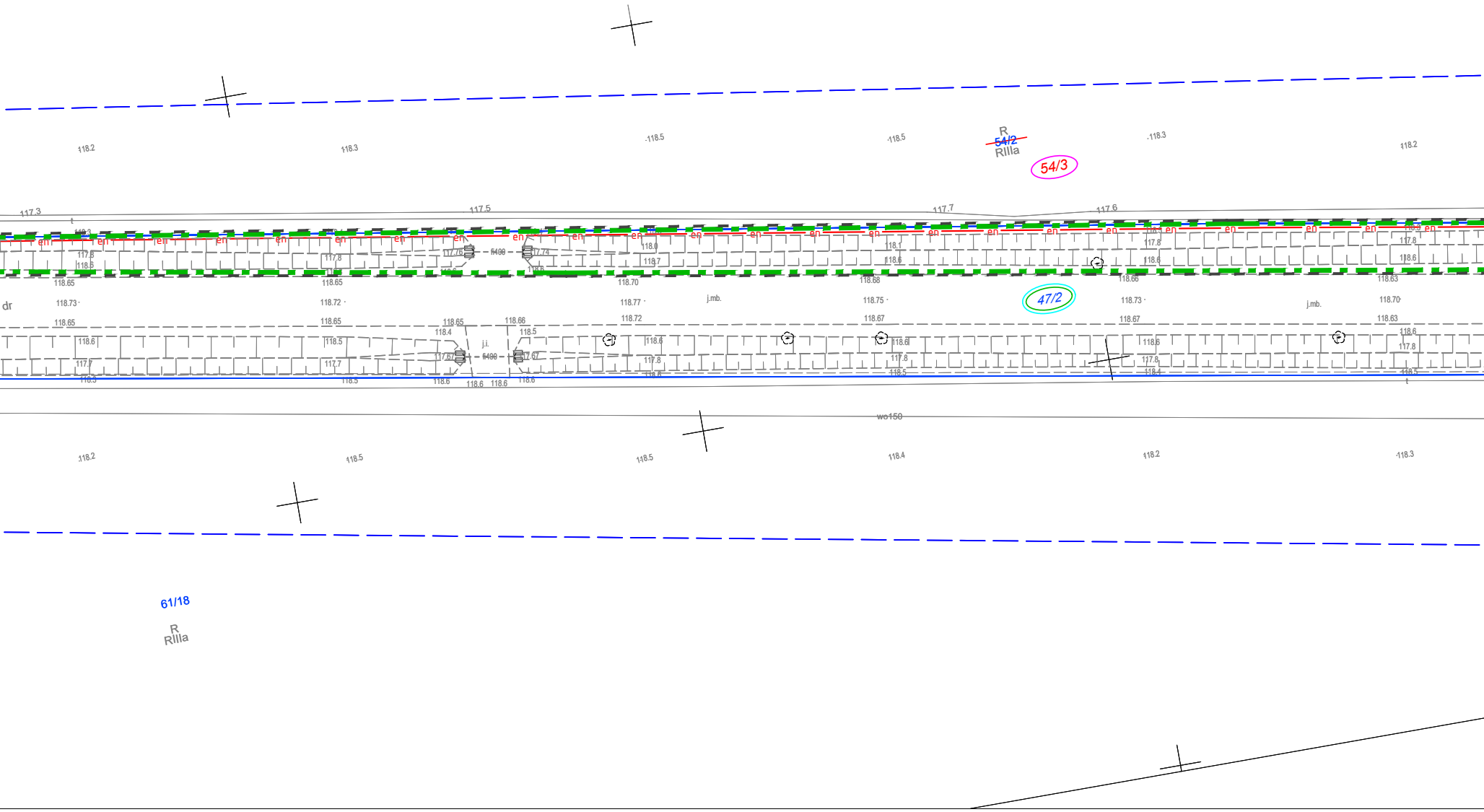

R
~~54/2~~
RIIIa
54/3
47/2
61/18
R
RIIIa
dr
j.mb.
j.mb.
j.i.
en
wo150
118.2
118.3
118.5
118.5
118.3
118.2
117.3
117.5
117.7
117.6
118.65
118.73
118.72
118.70
118.77
118.75
118.73
118.70
118.68
118.66
118.63
118.65
118.66
118.72
118.67
118.67
118.63
118.2
118.5
118.5
118.4
118.2
118.3

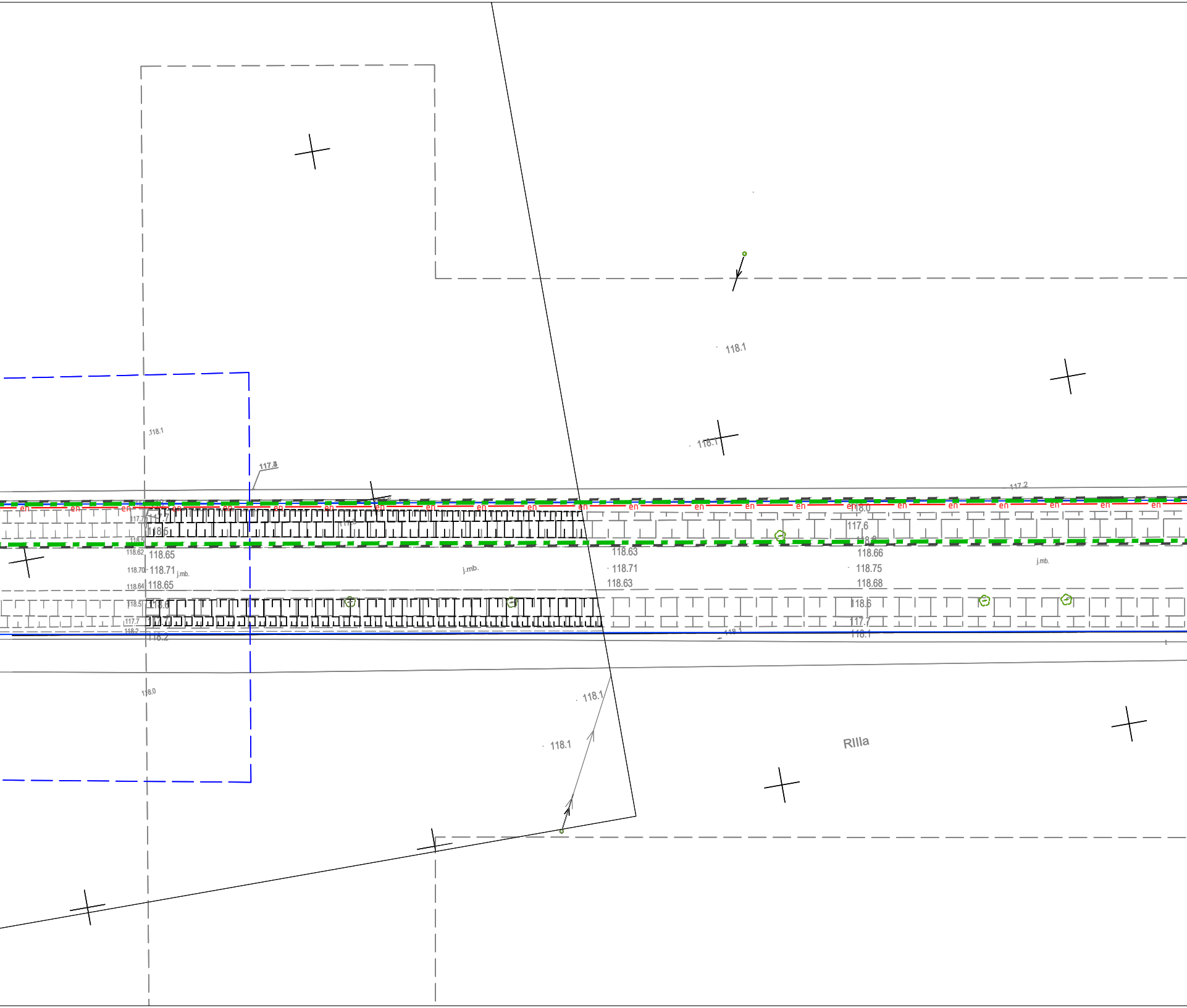
118.1
118.1
118.1
117.8
117.2
en
118.0
117.6
118.6
117.7
117.7
118.5
118.5
118.62
118.65
118.70
118.71
j.mb.
118.64
118.65
118.5
118.6
117.7
117.7
118.2
118.2
118.63
118.71
118.63
j.mb.
118.66
118.75
118.68
j.mb.
118.6
117.7
118.1
118.1
118.0
118.1
118.1
RIIIa

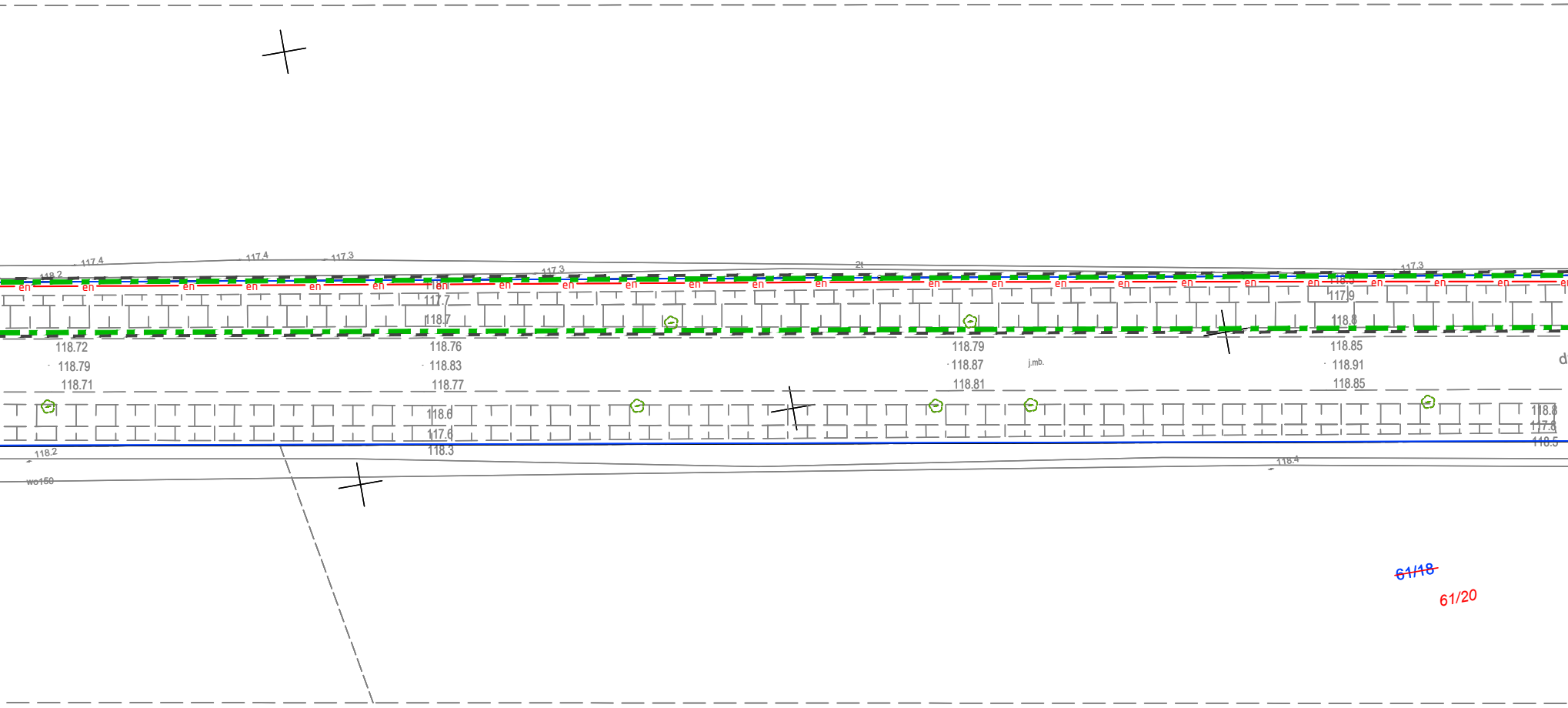
117.4
117.4
117.3
118.2
117.3
2t
117.3
en
118.5
117.7
117.9
118.7
118.8
118.72
118.79
118.71
118.76
118.83
118.77
118.79
118.87
118.81
j.mb.
118.85
118.91
118.85
d
118.6
117.6
118.3
118.8
117.8
118.5
118.2
wo150
118.4
~~61/18~~
61/20

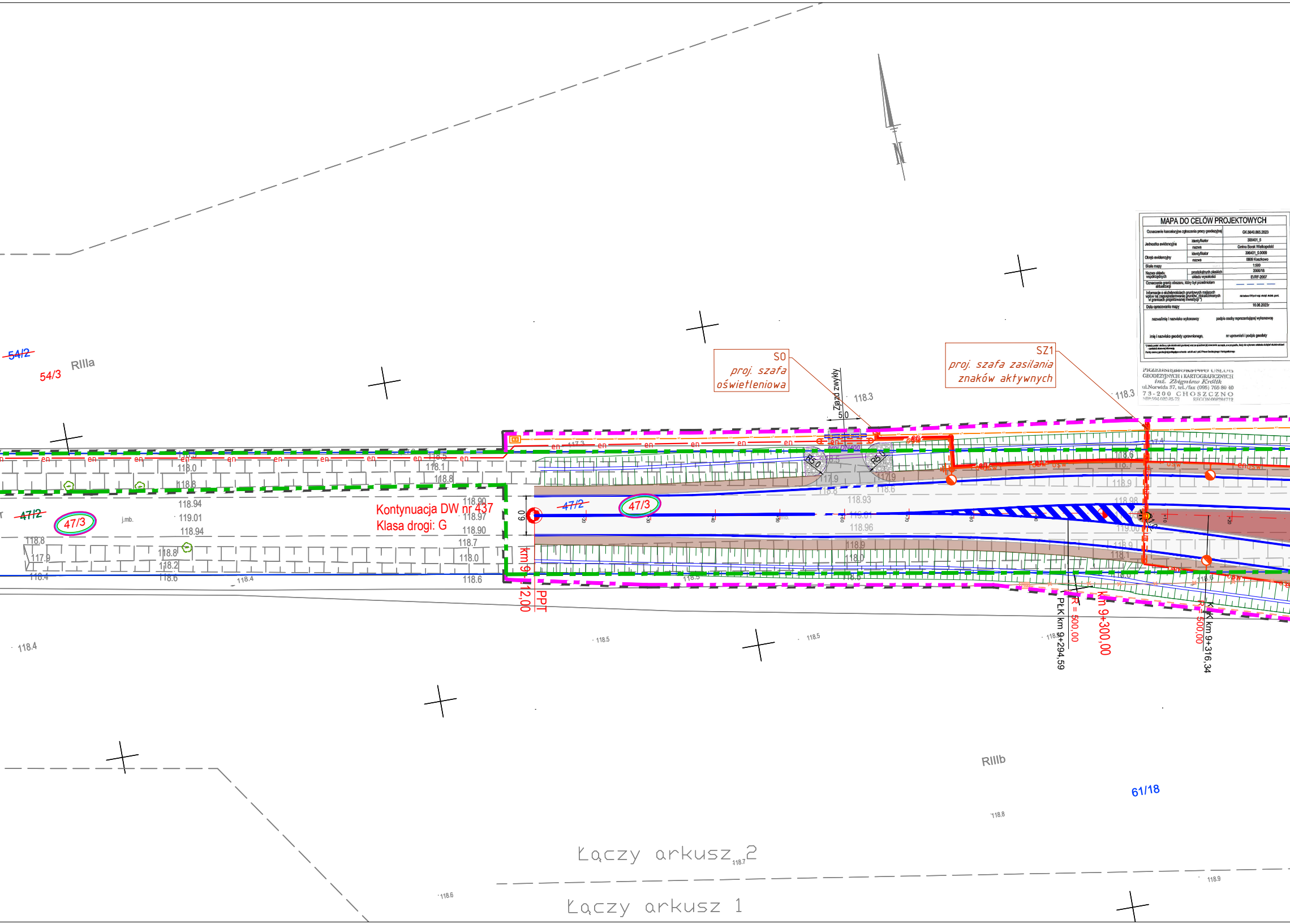
N
54/2
54/3
RIIIa
47/2
47/3
j.mb.
Kontynuacja DW nr 437
Klasa drogi: G
6,0
km 9+312,00
PPT
S0
proj. szafa oświetleniowa
SZ1
proj. szafa zasilania znaków aktywnych
Zjazd zwykły
5,0
R5,0
R5,0
proj.DN400
en
osw
118.3
118.3
117.3
117.4
118.5
118.1
118.8
118.0
118.8
118.94
119.01
118.94
118.8
117.9
118.4
118.8
118.2
118.6
118.4
118.90
118.97
118.90
118.7
118.0
118.6
117.9
118.8
117.9
118.6
118.93
119.01
118.96
118.9
118.0
118.6
118.6
118.7
118.9
118.98
119.00
118.9
118.1
118.6
118.6
+20
+30
+40
+50
+60
+70
+80
+90
+10
+20
PŁK km 9+294,59
R = 500,00
km 9+300,00
KŁK km 9+316,34
R = 500,00
118.4
118.5
118.5
118.5
RIIIb
61/18
118.8
Łączy arkusz 2
118.7
Łączy arkusz 1
118.6
118.9

## MAPA DO CELÓW PROJEKTOWYCH

| | | |
|---|---|---|
| Oznaczenie kancelaryjne zgłoszenia pracy geodezyjnej | | GK.6640.865.2023 |
| Jednostka ewidencyjna | identyfikator | 300401_5 |
| | nazwa | Gmina Borek Wielkopolski |
| Obręb ewidencyjny | identyfikator | 300401_5.0009 |
| | nazwa | 0009 Koszkowo |
| Skala mapy | | 1:500 |
| Nazwa układu współrzędnych | prostokątnych płaskich | 2000/18 |
| | układu wysokości | EVRF-2007 |
| Oznaczenie granic obszaru, który był przedmiotem aktualizacji | | — — — — |
| Informacje o służebnościach gruntowych mających wpływ na zagospodarowanie gruntów, zlokalizowanych w granicach projektowanej inwestycji *) | | [illegible] |
| Data opracowania mapy | | 16.06.2023r |
| nazwa/imię i nazwisko wykonawcy | | podpis osoby reprezentującej wykonawcę |
| imię i nazwisko geodety uprawnionego, | | nr uprawnień i podpis geodety |

PRZEDSIĘBIORSTWO USŁUG
GEODEZYJNYCH i KARTOGRAFICZNYCH
inż. Zbigniew Królik
ul.Norwida 37, tel./fax (095) 765 80 40
73-200 CHOSZCZNO
NIP:594-000-85-72 REGON:008384712

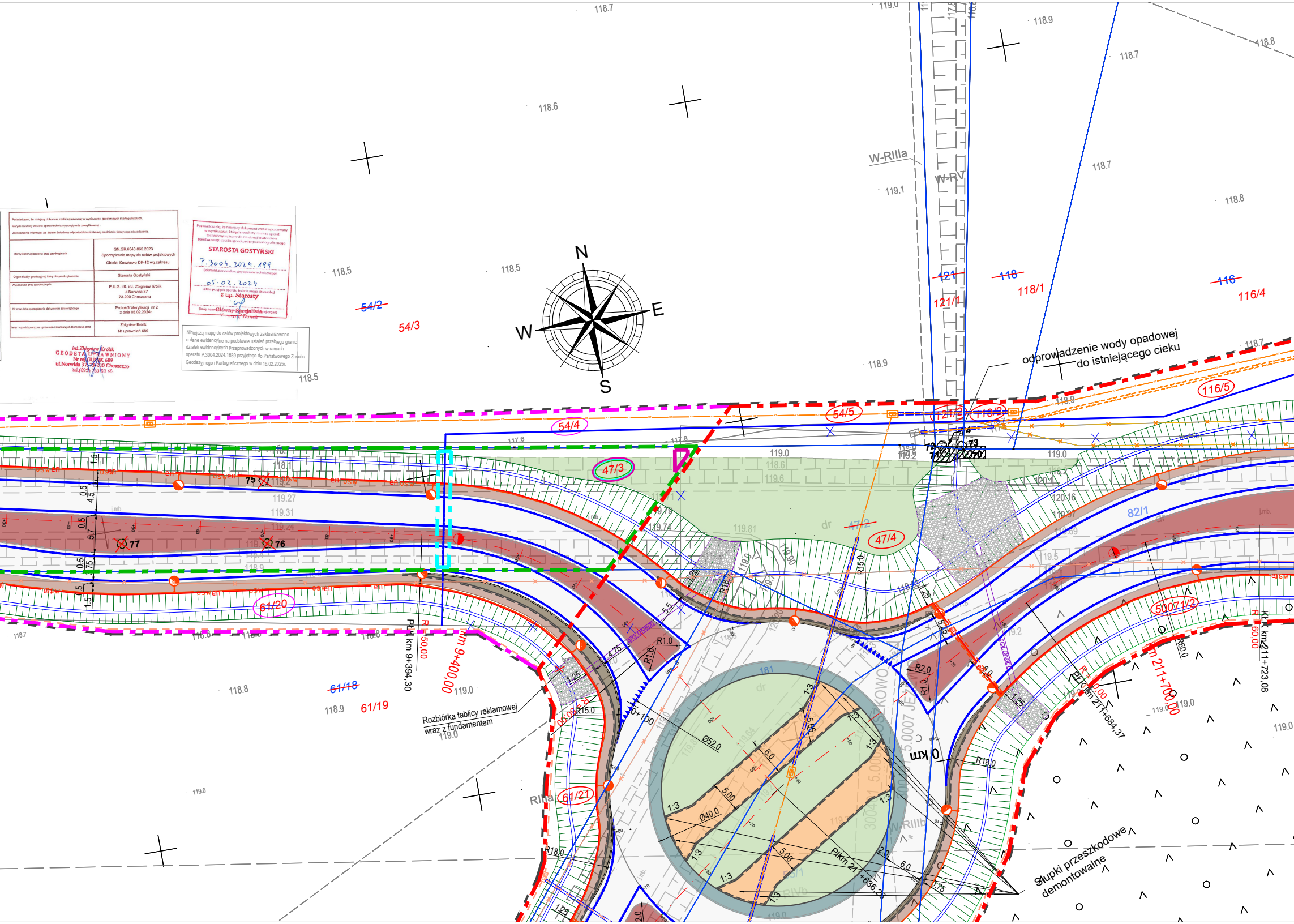

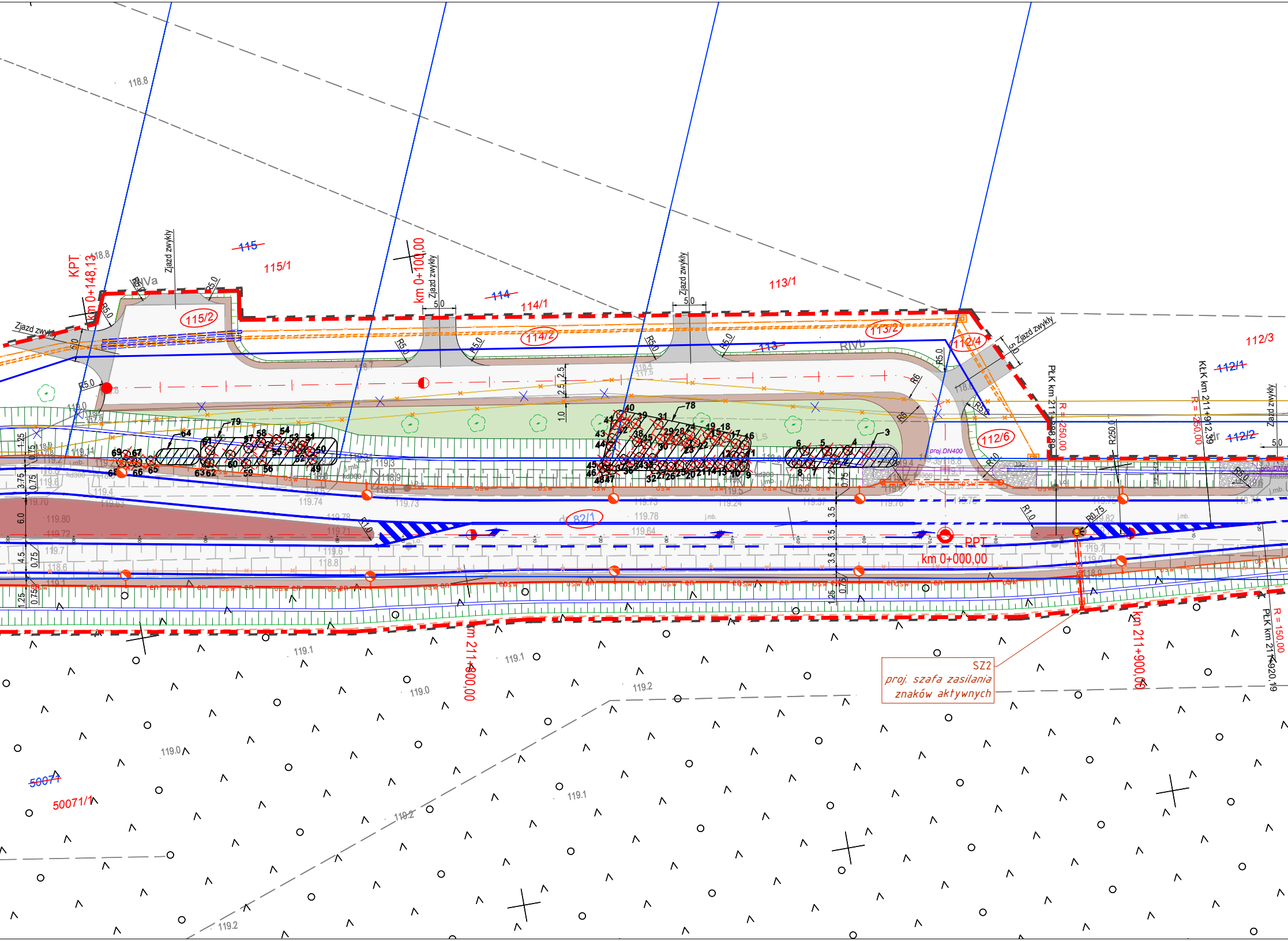
KPT
km 0+148,13
km 0+100,00
Zjazd zwykły
Zjazd zwykły
Zjazd zwykły
Zjazd zwykły
Zjazd zwykły
115
115/1
115/2
114
114/1
114/2
113
113/1
113/2
112/4
112/3
112/1
112/2
112/6
82/1
50071
50071/1
RIVa
RIVb
R5.0
R6
R10
R1.0
R0.75
R250.0
5.0
2.5
1.0
3.5
0.75
1.25
3.75
6.0
4.5
PLK km 211+888,86
R = 250,00
KŁK km 211+912,39
R = 250,00
R = 150,00
PLK km 211+920,19
PPT
km 0+000,00
km 211+800,00
km 211+900,00
proj. DN400
osw
en
118.8
119.0
119.1
119.2
SZ2
*proj. szafa zasilania*
*znaków aktywnych*

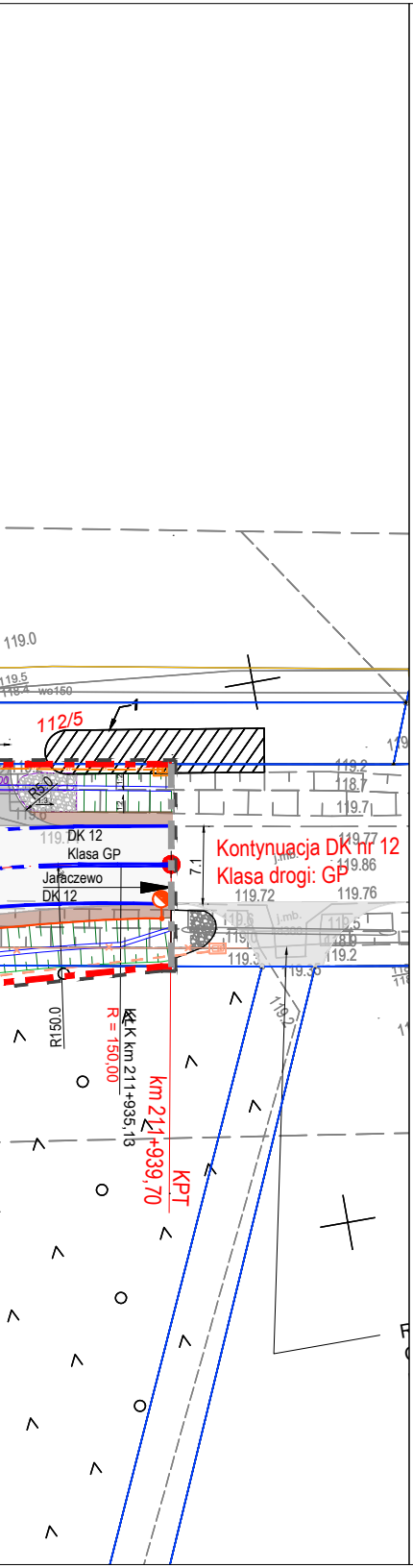
119.0
119.5
118.4
wo150
112/5
1
R5.0
1:3
119.6
119.2
118.7
119.7
119.74
DK 12
Klasa GP
Jaraczewo
DK 12
7.1
Kontynuacja DK nr 12
Klasa drogi: GP
119.77
119.86
119.72
119.76
j.mb.
119.6
119.5
119.2
119.3
119.35
119.2
R150.0
R = 150,00
KLK km 211+935,13
km 211+939,70
KPT

# *LEGENDA:*

*BRANŻA DROGOWA*

- Linia rozgraniczająca pas drogowy DK12
- Linia rozgraniczająca pas drogowy DW437 - podział działki
- Linia końca inwestycji
- Linia określająca zakres budowy lub przebudowy sieci uzbrojenia terenu
- Linia zakresu przebudowy innych dróg publicznych
- Linia zakresu przebudowy urządzeń wodnych
- Linia zakresu przebudowy zjazdów
- Linia określająca obszar rozbiórki obiektów budowlanych nieprzewidzianych do użytkowania
- Linia określająca teren niezbędny dla obiektów budowlanych
- ~~103/2~~ Numer działki ulegającej podziałowi
- 103/2 Numer działki objętej inwestycją - bez podziału
- 103/2 Numer działki powstającej w wyniku podziału zawierającej się w projektowanym pasie drogowym DK 12
- 103/2 Numer działki powstającej w wyniku podziału zawierającej się w projektowanym pasie drogowym DW 437
- 103/2 Numer działki powstającej w wyniku podziału pozostającej poza projektowanym pasem drogowym
- 103/2 Numer działki na której określono zakres budowy lub przebudowy sieci uzbrojenia terenu
- 103/2 Numer działki na której określono zakres przebudowy innych dróg publicznych
- 103/2 Numer działki na której określono zakres przebudowy urządzeń wodnych
- 103/2 Numer działki na której określono zakres przebudowy zjazdów
- Granica działki
- Projektowana oś drogi
- Projektowana krawędź jezdni
- Projektowana krawędź zjazdów
- Projektowany krawężnik kamienny 20x30
- Projektowany krawężnik kamienny 20x30 - wtopiony
- Projektowany krawężnik betonowy trapezowy 15x21x30 - kolor czerwony
- Projektowany opornik kamienny 12x25 - wtopiony
- Projektowana bariera ochronna
- Projektowany przepust
- Projektowana jezdnia o nawierzchni bitumicznej
- Projektowany zjazd o nawierzchni bitumicznej
- Projektowane pobocze
- Projektowana wyspa o nawierzchni z kostki betonowej czerwonej
- Projektowana opaska o nawierzchni bitumicznej
- Projektowany zabruk z kostki kamiennej
- Projektowany przejazd o nawierzchni z kostki betonowej szarej
- Projektowana zieleń
- 1 Drzewo do wycinki
- Projektowane nasadzenie drzewa (klon polny)
- Projektowany rów drogowy

ELEKTROENERGETYCZNA

- OSW PROJ. KABEL OŚWIETLENIOWY nn-0,4kV
- PROJ. RURA OSŁONOWA NA KABLU
- PROJ. LATARNIA OŚWIETLENIOWA
- PROJ. UZIEMIENIE PIONOWE - SZPILKI
- PROJ. SZAFA OŚWIETLENIOWA
- ZŁĄCZE KABLOWO-POAMIROWE (ZAKRES ENEA OPERATOR)

TYPY LATARNI:

A SŁUP WYS. 9m, WYSIĘGNIK 1m/0°, OPRAWA LED 32,7W

B SŁUP WYS. 9m, WYSIĘGNIK 1m/5°, OPRAWA LED 109W

**TELEKOMUNIKACJA**

**OBJAŚNIENIA:**

- **PROJEKTOWANY KANAŁ TECHNOLOGICZNY GDDKiA - KTu**
- **PROJEKTOWANY KANAŁ TECHNOLOGICZNY GDDKiA - KTp**
- SKR-2 SK-1 **PROJEKTOWANY KANAŁ TECHNOLOGICZNY GDDKiA - STUDNIE**
- **ISTNIEJĄCA INFRASTRUKTURA ORANGE DO DEMONTAŻU (PODZIEMNA-KABLE, KANALIZACJA itp)**
- **PROJEKTOWANA INFRASTRUKTURA ORANGE (KABEL)**
- **PROJEKTOWANA INFRASTRUKTURA ORANGE (KANALIZACJA, RUROCIĄG,)**
- **PROJEKTOWANA RURA OSŁONOWA NA PROJ. I ISTN. INFRASTRUKTURZE**
- **ISTNIEJĄCA INFRASTRUKTURA DO DEMONTAŻU-WEBTOUCH FIBERHOST,WSS**
- **PROJEKTOWANA INFRASTRUKTURA-WEBTOUCH FIBERHOST,WSS**
- **PROJEKTOWANA RURA OSŁONOWA NA INFRASTRUKTURZE -WEBTOUCH FIBERHOST,WSS**
- **ISTNIEJĄCA INFRASTRUKTURA DO DEMONTAŻU-OPERATOR NN**
- **PROJEKTOWANA INFRASTRUKTURA -OPERATOR NN**
- **PROJEKTOWANA RURA OSŁONOWA NA INFRASTRUKTURZE -OPERATOR NN**

*BRANŻA SANITARNA*

- Projektowana sieć wodociągowa

## INWENTARYZACJA DRZEW I KRZEWÓW LEGENDA:

- *24* **numer inwentaryzacyjny**
- **drzewo zinwentaryzowane**
- **krzewy zinwentaryzowane gęste**
- **krzewy zinwentaryzowane średniej gęstości**
- **krzewy zinwentaryzowane o małej gęstości**

JEDNOSTKA PROJEKTOWA:

most
PRACOWNIA PROJEKTOWA

PP MOST
Wargowo 88 k/Poznania
64-605 Wargowo

INWESTOR:

GDDKiA

Skarb Państwa - Generalny Dyrektor
Dróg Krajowych i Autostrad
reprezentowany przez
Generalną Dyrekcję Dróg Krajowych
i Autostrad Oddział w Poznaniu
Siemiradzkiego 5a
60-763 Poznań

NAZWA INWESTYCJI :

**PRZEBUDOWA SKRZYŻOWANIA DK12 Z DW437 NA DOLSK**

NAZWA OPRACOWANIA :

MAPA Z PRZEBIEGIEM DROGI

BRANŻA :

DROGOWA

TYTUŁ :

PLAN SYTUACYJNY - korekta nr 1

ZESPÓŁ PROJEKTOWY

| Funkcja | Imię i nazwisko | Specjalność i nr uprawnień | Podpis | Data |
|---|---|---|---|---|
| PROJEKTANT branży drogowej | mgr inż. Paweł Płatkiewicz | konstrukcyno-budowlane<br>bez ograniczeń<br>**7131/118/P/2000** | | 02.2025 |
| SPRAWDZAJĄCY branży drogowej | mgr inż. Weronika Pawłowska | specjalność inżynieryjna drogowa<br>bez ograniczeń<br>**WKP/0485/POOD/21** | | 02.2025 |

| Data | Stadium dokumentacji | Nr rysunku | Skala | Tom |
|---|---|---|---|---|
| 02.2025 | ZRID | 1 | 1:500 | - |

Prawa autorskie dotyczące tego rysunku są własnością PP MOST.
Rysunek nie może być udostępniany ani kopiowany, w całości lub w częściach, bez wiedzy z PP MOST (Dz.U. nr 24 poz. 83 z dn. 04.02.1994 r.).