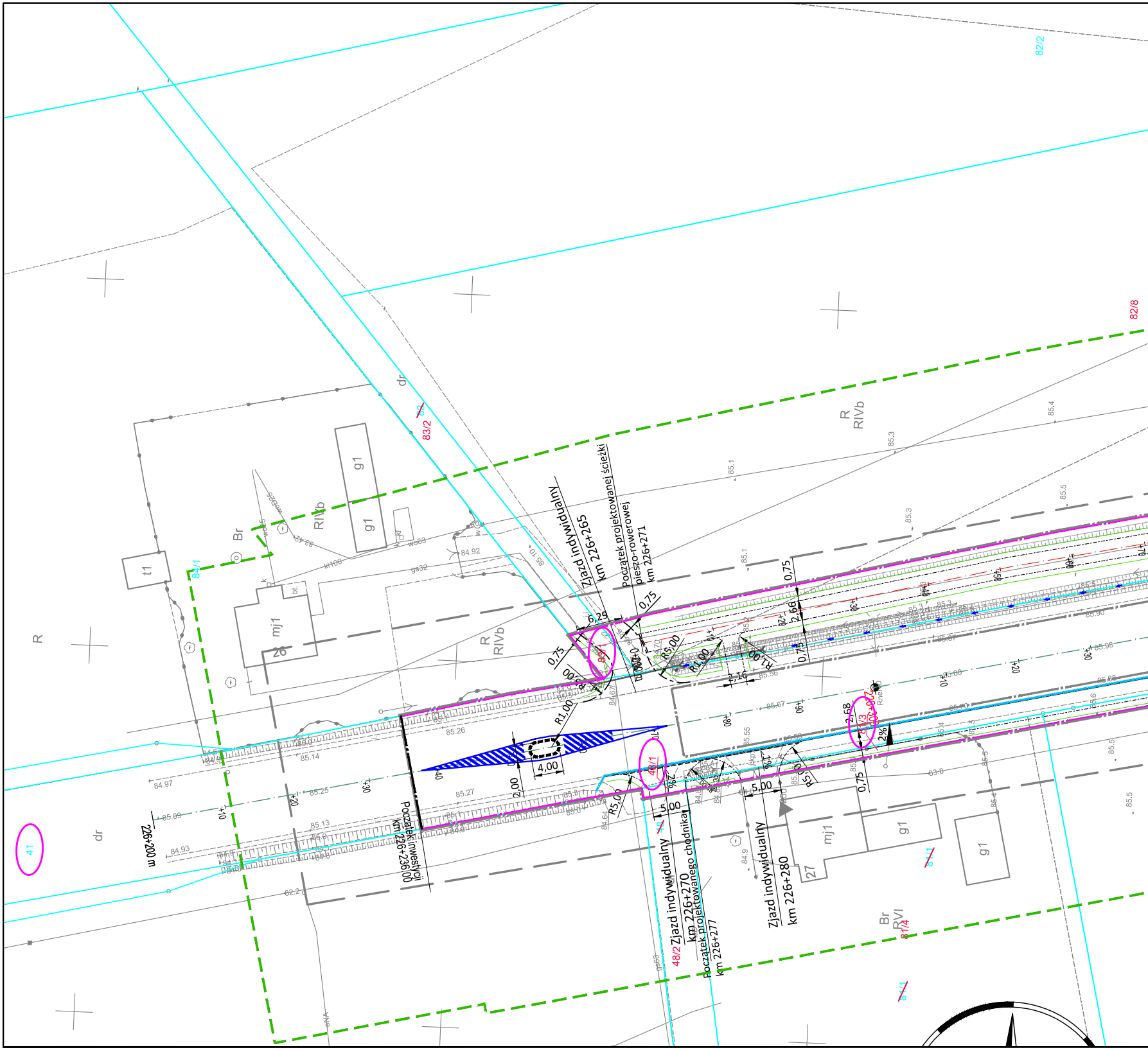

Zjazd indywidualny
km 226+265
Początek projektowanej ścieżki pieszo-rowerowej
km 226+271
Początek inwestycji
km 226+236,00
Zjazd indywidualny
km 226+270
Początek projektowanego chodnika
km 226+277
Zjazd indywidualny
km 226+280
226+200 m
82/2
82/8
83/2
83/1
84/1
41
48/1
48/2
81/3
81/4
226+300
R
RIVb
Br
RVI
dr
mj1
g1
t1
26
27
0,75
2,66
6,29
R5,00
R1,00
2,16
4,00
2,00
2,68
5,00
2%
1%
+10
+20
+30
+40
+80
+90
85.67
85.56
85.55

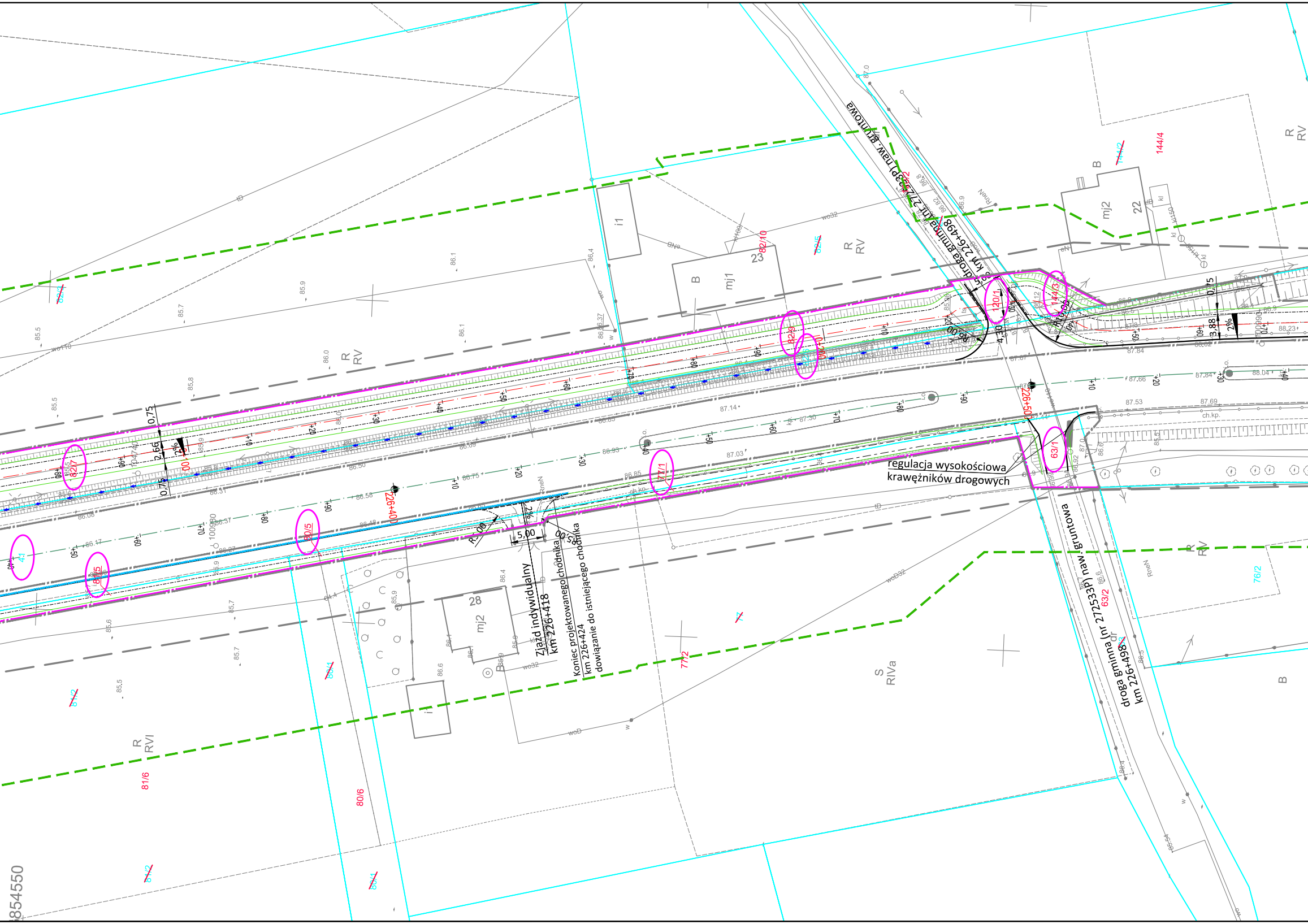
droga gminna (nr 272533P) naw. gruntowa
km 226+498
droga gminna (nr 272533P) naw. gruntowa
km 226+498
regulacja wysokościowa
krawężników drogowych
Zjazd indywidualny
km 226+418
Koniec projektowanego chodnika
km 226+424
dowiązanie do istniejącego chodnika
226+400
226+500
120/1
144/3
63/1
77/1
80/5
82/7
82/9
83/5
41
82/10
144/4
144/2
76/2
63/2
77/2
81/6
80/6
80/4
81/2
80/1
82/5
B
mj1
23
mj2
22
28
i1
R
RV
R
RVI
S
RIVa
R6,00
R10,00
4,30
3,88
2,66
0,75
5,00
2%
4854550

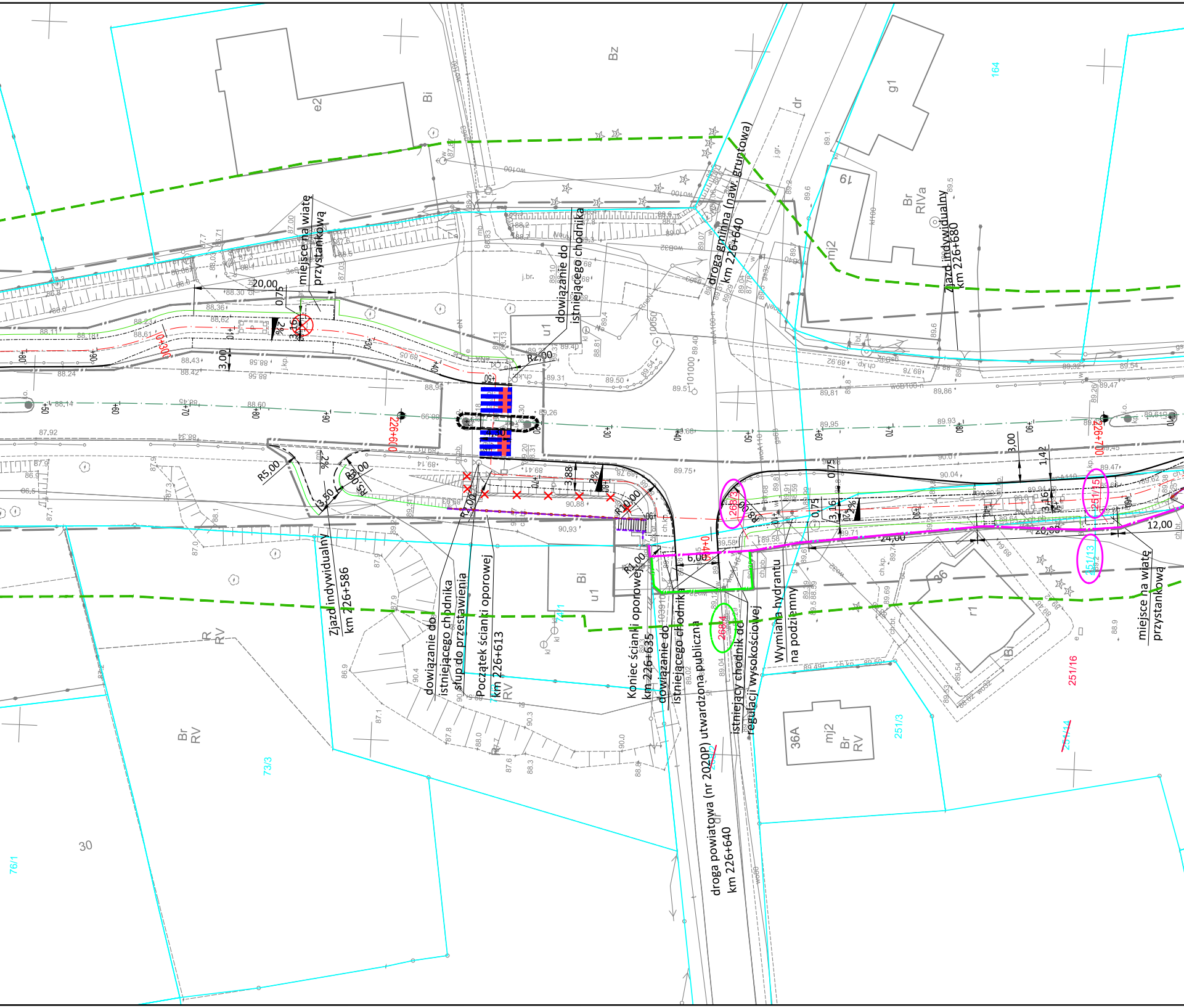
miejsce na wiatę przystankową
dowiązanie do istniejącego chodnika
droga gminna (naw. gruntowa) km 226+640
Zjazd indywidualny km 226+680
Zjazd indywidualny km 226+586
dowiązanie do chodnika
słup do przestawienia
Początek ścianki oporowej km 226+613
Koniec ścianki oporowej km 226+635
dowiązanie do istniejącego chodnika
droga powiatowa (nr 2020P) utwardzona publiczna
droga powiatowa (nr 2020P) km 226+640
istniejący chodnik do regulacji wysokościowej
Wymiana hydrantu na podziemny
miejsce na wiatę przystankową
226+600
226+700
268/3
268/4
251/15
251/13
251/16
251/14
251/3
73/3
74/1
76/1
164
30
36A
36
e2
g1
19
u1
r1
Bz
Bi
Br RV
Br RIVa
mj2
dr
20,00
0,75
3,16
3,00
2%
R27,00
3,88
R5,00
3,50
R3,00
R7,00
R10,00
R1,00
6,00
24,00
20,00
12,00
1,42
0,75
3,16
2%

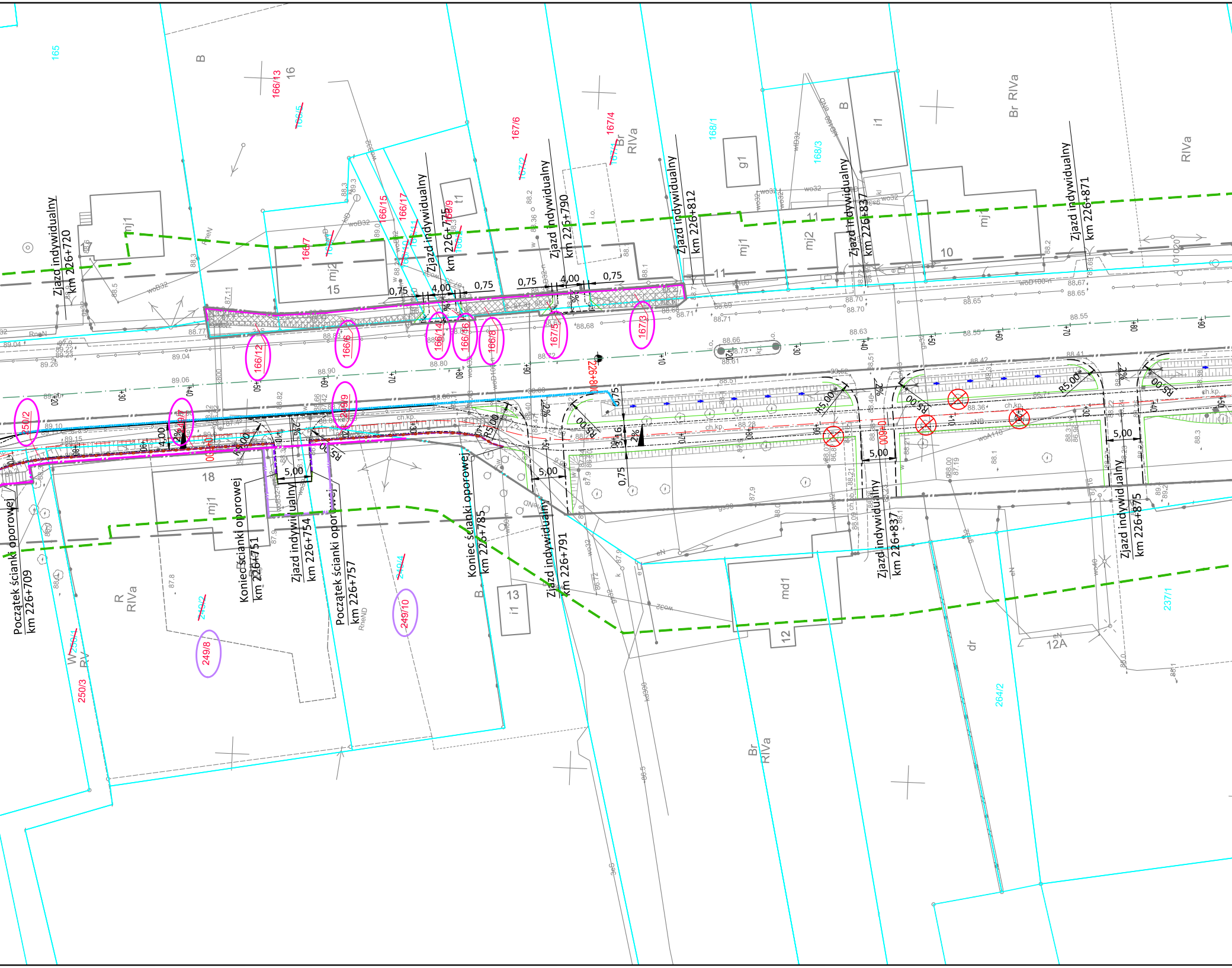
Początek ścianki oporowej km 226+709
Zjazd indywidualny km 226+720
Koniec ścianki oporowej km 226+751
Zjazd indywidualny km 226+754
Początek ścianki oporowej km 226+757
Zjazd indywidualny km 226+775
Koniec ścianki oporowej km 226+785
Zjazd indywidualny km 226+790
Zjazd indywidualny km 226+791
Zjazd indywidualny km 226+812
Zjazd indywidualny km 226+837
Zjazd indywidualny km 226+837
Zjazd indywidualny km 226+871
Zjazd indywidualny km 226+875
165
166/13
16
166/5
166/15
166/17
166/7
167/6
167/2
167/4
167/1
168/1
168/3
166/12
166/6
166/14
166/16
166/8
167/5
167/3
250/2
249/9
249/8
249/10
249/2
249/4
250/3
250/4
264/2
237/1
B
Br RIVa
RIVa
R RIVa
W RV
dr
mj1
mj2
g1
i1
t1
md1
15
18
13
12
12A
10
11
0,75
4,00
5,00
R5,00
2%
226+800
89.04
89.06
88.90
88.80
88.68
88.66
88.63
88.55
88.65
88.67
88.70
88.71
ch.kp.

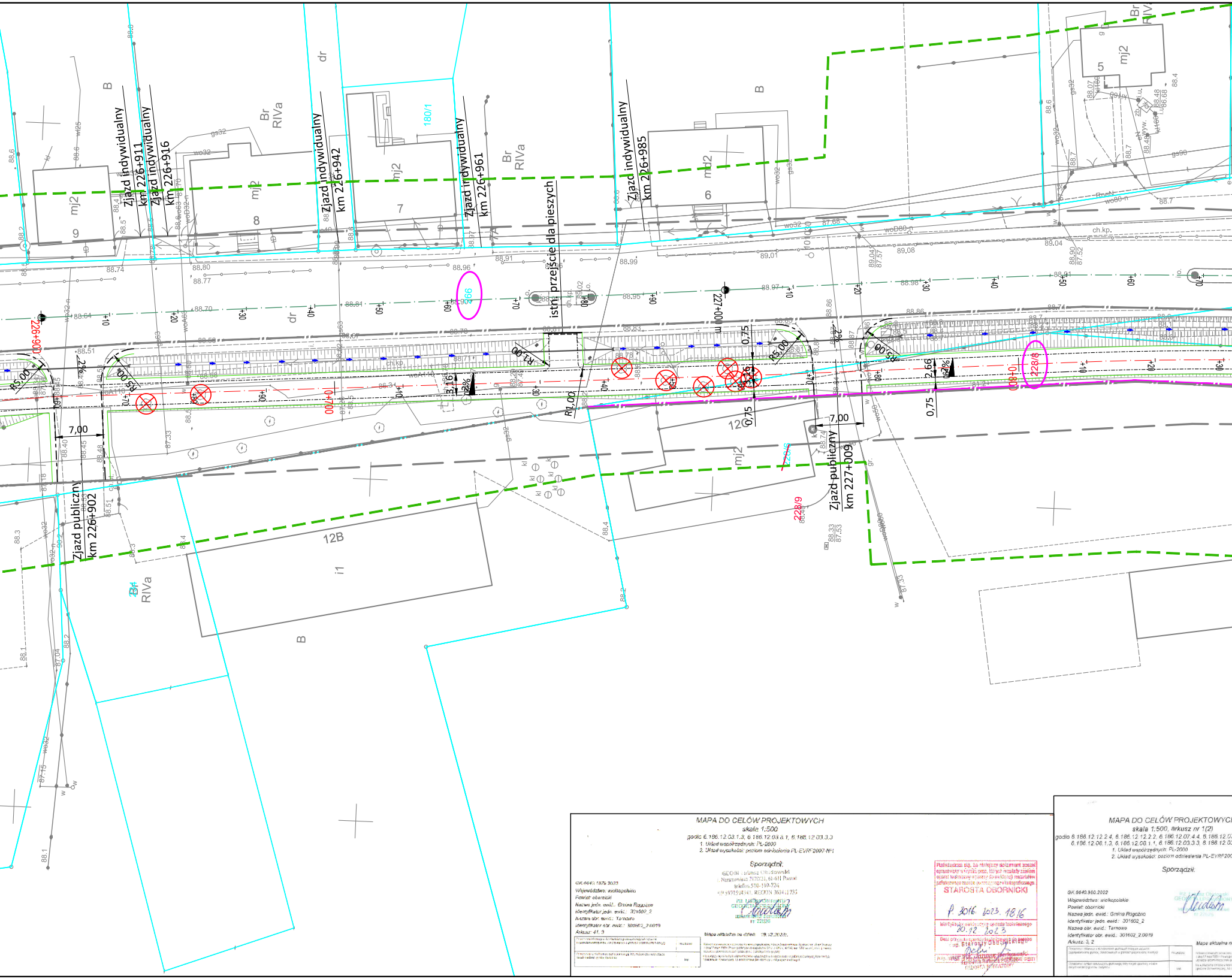
Zjazd indywidualny km 226+911
Zjazd indywidualny km 226+916
Zjazd indywidualny km 226+942
Zjazd indywidualny km 226+961
Zjazd indywidualny km 226+985
istn. przejście dla pieszych
Zjazd publiczny km 226+902
Zjazd publiczny km 227+009
226+900
227+000 m
227+00
228/8
228/9
180/1
266
12B
12C
B
Br RIVa
mj2
md2
9
8
7
6
5
dr
ch.kp.
R5,00
R1,00
7,00
0,75
2,66
3,16
2%
i1

MAPA DO CELÓW PROJEKTOWYCH

skala 1:500

godło 6.186.12.03.1.3, 6.186.12.03.3.1, 6.186.12.03.3.3

1. Układ współrzędnych: PL-2000
2. Układ wysokości: poziom odniesienia PL-EVRF2007-NH

Sporządził:

GEOBI Łukasz Obidowski
ul. Naramowicka 217D/28, 61-611 Poznań
telefon 510-109-724
NIP 5971594341, REGON 363411735

Inż. Łukasz Obidowski
GEODETA UPRAWNIONY
uprawnienia zawodowe
nr 22626

GK.6640.1876.2023
Województwo: wielkopolskie
Powiat: obornicki
Nazwa jedn. ewid.: Gmina Rogoźno
Identyfikator jedn. ewid.: 301602_2
Nazwa obr. ewid.: Tarnowo
Identyfikator obr. ewid.: 301602_2.0019
Arkusz: 41, 3

Mapa aktualna na dzień: 19.12.2023r.

Poświadcza się, że niniejszy dokument został opracowany w wyniku prac, których rezultaty zostały przyjęte do państwowego zasobu geodezyjnego i kartograficznego.

STAROSTA OBORNICKI

P.3016.2023.1816

Identyfikator ewidencyjny materiału zasobu
20.12.2023

Data przyjęcia operatu
z up. Starosty Obornickiego
mgr inż. Janusz ...
Kierownik Referatu PODGiK
GEODETA POWIATOWY

MAPA DO CELÓW PROJEKTOWYCH

skala 1:500, arkusz nr 1(2)

godło 6.186.12.12.2.4, 6.186.12.12.2.2, 6.186.12.07.4.4, 6.186.12.07
6.186.12.08.1.3, 6.186.12.08.1.1, 6.186.12.03.3.3, 6.186.12.03

1. Układ współrzędnych: PL-2000
2. Układ wysokości: poziom odniesienia PL-EVRF200

Sporządził:

Inż. Łukasz Obidowski
GEODETA UPRAWNIONY
uprawnienia zawodowe
nr 22626

GK.6640.980.2022
Województwo: wielkopolskie
Powiat: obornicki
Nazwa jedn. ewid.: Gmina Rogoźno
Identyfikator jedn. ewid.: 301602_2
Nazwa obr. ewid.: Tarnowo
Identyfikator obr. ewid.: 301602_2.0019
Arkusz: 3, 2

Mapa aktualna n

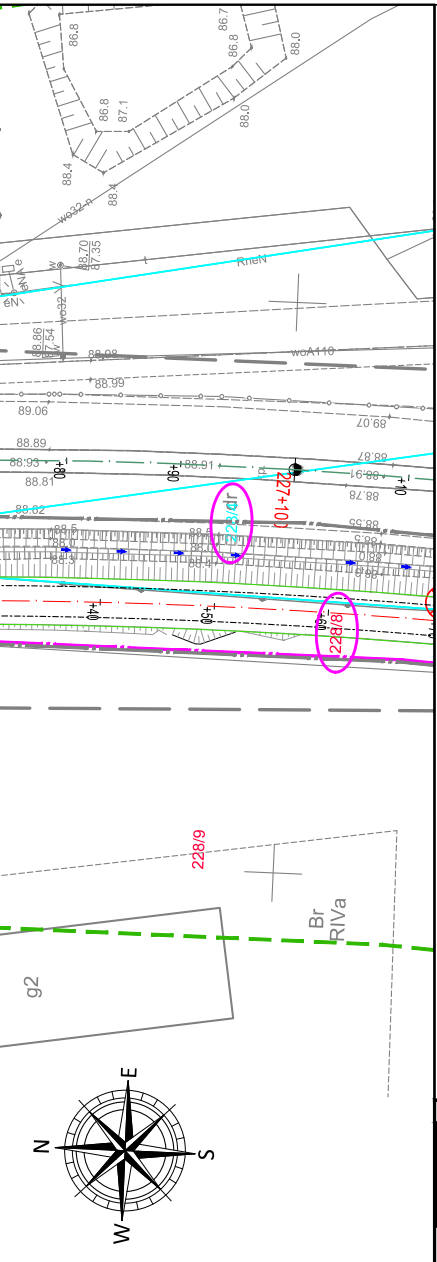

86.8
86.7
86.8
88.0
86.8
87.1
88.0
88.4
88.4
wo32.8
88.70
87.35
RneN
wo32
88.86
87.54
88.98
woA110
88.99
89.06
89.07
88.89
88.93
88.91
88.87
88.81
88.91
88.78
+80
+90
+10
227/10
228/4
88.62
88.55
+40
+50
+60
228/8
228/9
Br
RIVa
g2
E
N
S
W

LEGENDA:

—//—	Linia terenu niezbędnego dla obiektów budowlanych w tym:
—//—	Linia rozgraniczająca teren inwestycji
—//—	Linia końca inwestycji
—//—	Linia terenu niezbędnego do nieodpłatnego przejścia przez tereny kolei
—//—	Linia terenu niezbędnego do budowy lub przebudowy innych dróg publicznych
—//—	Linia terenu niezbędnego do budowy lub przebudowy zjazdów
– – –	Linia określająca obszar oddziaływania obiektów
~~468/2~~	Numery działek przed podziałem (działki dzielone)
468/2	Numery działek po podziale
468/2	Numery działek objętych inwestycją
468/2	Numery działek dla których ustala się obowiązek dokonania przebudowy dróg publicznych innych kategorii
468/2	Numery działek dla których ustala się obowiązek dokonania budowy lub przebudowy zjazdów

Jednostka projektowa:

KFG Sp. z o.o. Sp. k.
Biuro Projektów Drogowych

ul. Ugory 63/2, 61-623 Poznań
tel. (61) 821-92-00 fax: (61)821-92-00
biuro@kfgsk.pl, www.kfgsk.pl

Zamawiający:

Skarb Państwa - Generalny Dyrektor Dróg Krajowych i Autostrad działający przez Generalną Dyrekcję Dróg Krajowych i Autostrad Oddział w Poznaniu

ul. Siemiradzkiego 5a
60-763 Poznań

Stadium:

WNIOSEK O WYDANIE DECYZJI ZRID

Zamierzenie budowlane:

BUDOWA ŚCIEŻKI PIESZO-ROWEROWEJ
NA DRODZE KRAJOWEJ NR 11 W M. TARNOWO

Branża:

DROGOWA

Nazwa opracowania:

MAPA Z PROPONOWANYM PRZEBIEGEM DROGI

SKALA 1:500

data	nr projektu	nr rys.	faza	tom
11.2023	2022049	1 wer. 02	ZRID	-

H

7.4.2, 6.186.12.08.3.1,
3.3.1, 6.186.12.03.1.3

07-NH

GEOBI Łukasz Obidowski
ul. Naramowicka 217D/28, 61-611 Poznań
telefon 510-109-724
NIP 5971594361, REGON 363411733

a dzień: 14.10.2022r.

Poświadcza się, że niniejszy dokument został opracowany w wyniku prac, których rezultaty zawiera operat techniczny wpisany do ewidencji materiałów państwowego zasobu geodezyjnego i kartograficznego.
STAROSTA OBORNICKI

P.3016.2022.1672
Identyfikator ewidencyjny operatu technicznego

04.11.2022
Data przyjęcia operatu technicznego do zasobu

Z up. Starosty Obornickiego
mgr inż. Janusz Derkowski
Kierownik Referatu PODGIK