Mapa do celów projektowych

Skala 1:500

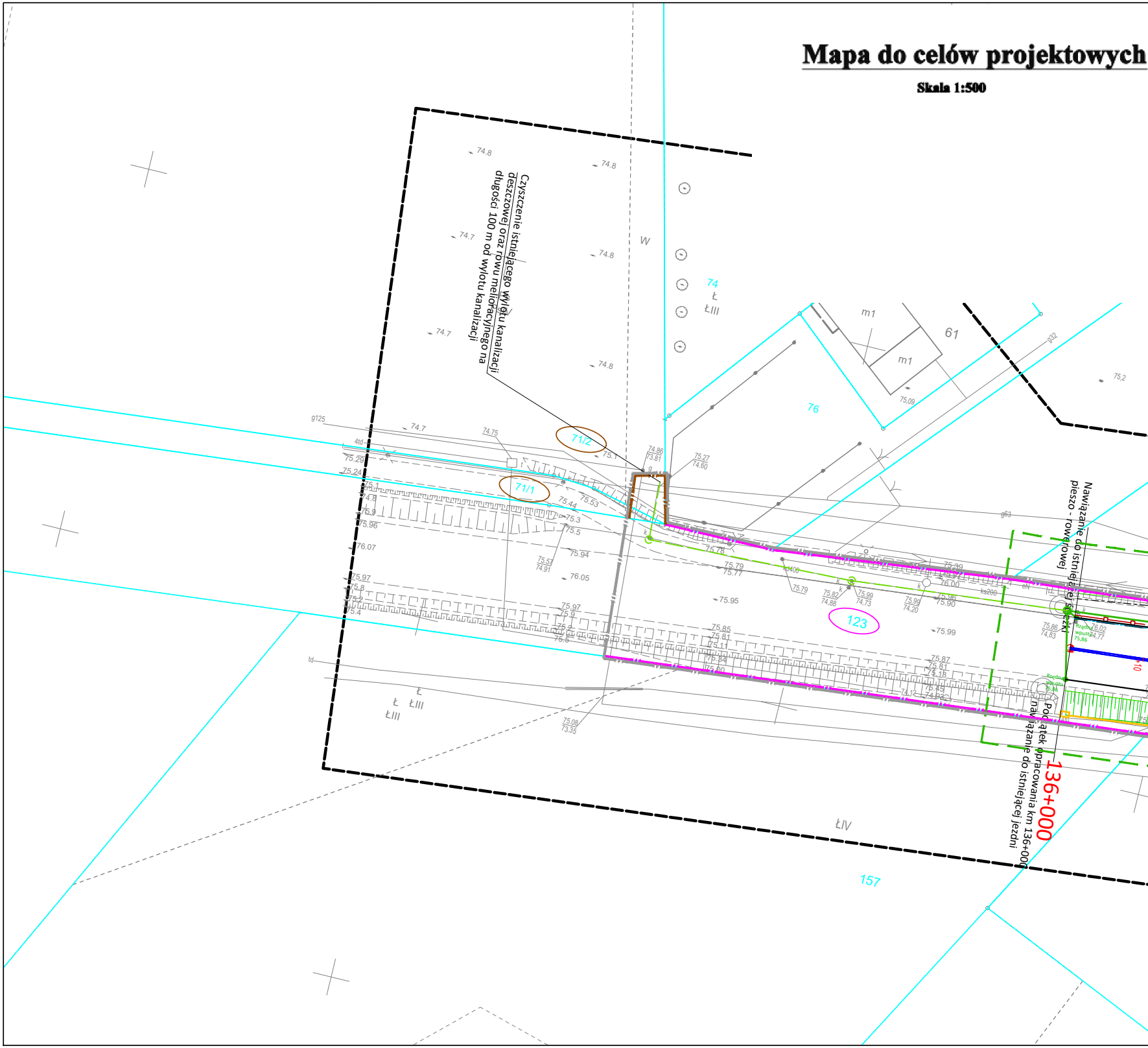
Czyszczenie istniejącego wylotu kanalizacji deszczowej oraz rowu melioracyjnego na długości 100 m od wylotu kanalizacji
Nawiązanie do istniejącej ścieżki pieszo - rowerowej
Początek opracowania km 136+000 nawiązanie do istniejącej jezdni
136+000
71/2
71/1
123
74
Ł
ŁIII
76
61
m1
m1
W
157
ŁIV
Ł ŁIII
Ł
ŁIII
g125
g63
g32
74.8
74.7
74.75
75.29
75.24
75.1
74.8
75.9
75.96
76.07
75.97
75.8
75.2
75.4
75.44
75.53
75.3
75.5
75.94
76.05
75.95
75.79
75.77
75.78
75.99
75.85
75.81
75.87
75.08
73.35
75.27
74.60
74.86
73.81
75.09
75.2

Oznaczenie zgłoszonej pracy geodezyjnej	**GK.6640.1271.2023**
Miejscowość	**Grodzisk Wlkp.**
Jednostka ewidencyjna	**Grodzisk Wlkp. 300502_5**
Obręb ewidencyjny	**Ptaszkowo 0011**
Obiekt	**Ptaszkowo**
Sekcja	**5.173.33.02.3.4, 5.173.33.02.4.3, 5.173.33.07.1.2, 5.173.33.02.3.3, 5.173.33.07.1.1**
Układu współrzędnych prostokątnych płaskich	**2000 południk 15**
Układ wysokości	**Kronsztadt 86**
Stan aktualny na dzień	**27.09.2023**
Określenie obszaru, który był przedmiotem aktualizacji	**--------------**
Służebność	**nie badano**

Wykonawca
Grupa Rabiega Konrad Rabiega
Geodezyjna 3, Kamieniec
(adres: ulica, miejscowość)
604908386, konrad@gruparabiega.pl
(telefonu, adres email)

Geodeta uprawniony
Karol Rabiega, nr 23615
(imię i nazwisko, nr uprawnień zawodowych kierownika prac)
Handlowa 12, Kamieniec
(adres: ulica, miejscowość)
531576111, karol@gruparabiega.pl
(telefonu, adres email)
/dokument podpisany elektronicznie/

Jestem świadomy odpowiedzialności karnej za złożenie fałszywego oświadczenia.
Oświadczam, że operat techniczny zawierający rezultaty prac geodezyjnych i kartograficznych, w wyniku których powstał niniejszy dokument, uzyskał pozytywny wynik weryfikacji.

Klasyfikator zgłoszenia prac geodezyjnych	**GK.6640.1271.2023**
Organ Służby Geodezyjnej i Kartograficznej, który otrzymał zgłoszenie	**Starosta Grodziski**
Wykonawca prac geodezyjnych	**Grupa Rabiega Konrad Rabiega**
Nr oraz data sporządzenia dokumentu zawierającego wynik pozytywnej weryfikacji	**Protokół nr GK.6640.1271.2023_1_p1 z dnia 17.10.2023**
Imię i nazwisko oraz nr uprawnień zawodowych kierownika prac	**Karol Rabiega, nr uprawnień 23615**

Mapa do celów p
Skala 1:

Oznaczenie zgłoszonej pracy
geodezyjnej

Miejscowość
Jednostka ewidencyjna
Obręb ewidencyjny
Obiekt

Sekcja

Układu współrzędnych
prostokątnych płaskich
Układ wysokości

Stan aktualny na dzień

Określenie obszaru, który
był przedmiotem aktualizacji
Służebność

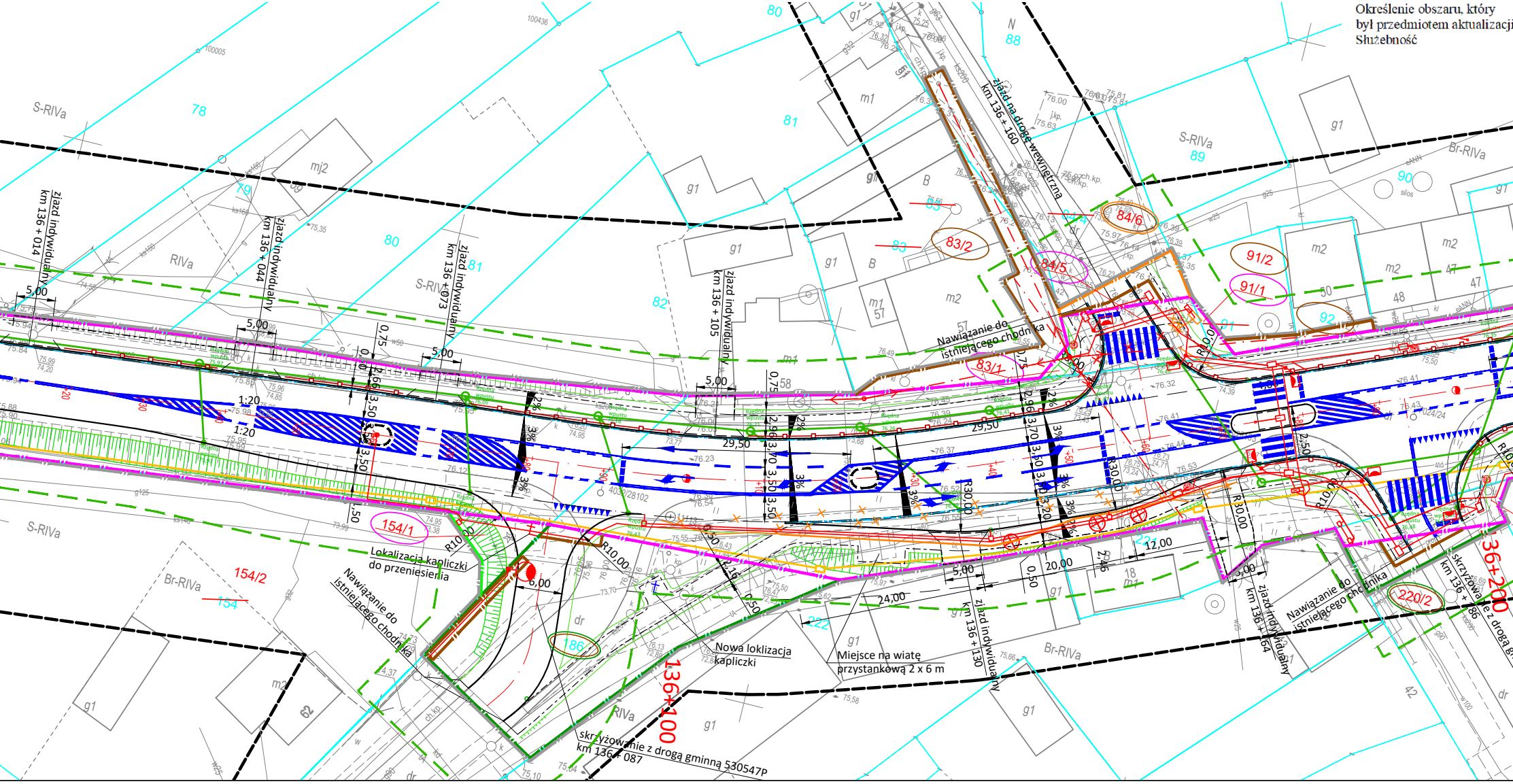
zjazd indywidualny km 136 + 014
zjazd indywidualny km 136 + 044
zjazd indywidualny km 136 + 073
zjazd indywidualny km 136 + 105
zjazd na drogę wewnętrzna km 136 + 160
zjazd indywidualny km 136 + 130
zjazd indywidualny km 136 + 164
skrzyżowanie z drogą gminną 530547P km 136 + 087
skrzyżowanie z drogą g km 136 + 186
Nawiązanie do istniejącego chodnika
Nawiązanie do istniejącego chodnika
Nawiązanie do istniejącego chodnika
Lokalizacja kapliczki do przeniesienia
Nowa loklizacja kapliczki
Miejsce na wiatę przystankową 2 x 6 m
136+100
136+200
S-RIVa
RIVa
Br-RIVa
Br-RIVa
78
79
80
81
82
83
88
89
90
91
92
154
186
221
222
83/1
83/2
84/5
84/6
91/1
91/2
154/1
154/2
220/2
g1
m1
m2
mj2
dr
B
N
1:20
5,00
6,00
12,00
20,00
24,00
29,50
R10,00
R30,00
3%
2%

rojektowych

500

GK.6640.1041.2022

Ptaszkowo
Grodzisk Wlkp. 300502_5
Ptaszkowo 0011
Ptaszkowo

5.173.33.07.1.2,

2000 południk 15

Kronsztadt 86

13.07.2022

— — —

nie badano

Wykonawca
Grupa Rabiega Konrad Rabiega
Geodezyjna 3, Kamieniec
(adres: ulica, miejscowość)
604908386, konrad@gruparabiega.pl
(telefonu, adres email)

Geodeta uprawniony
Konrad Rabiega, nr 21071
(imię i nazwisko, nr uprawnień zawodowych kierownika prac)
Geodezyjna 3, Kamieniec
(adres: ulica, miejscowość)
604908386, konrad@gruparabiega.pl
(telefonu, adres email)

potwierdzam zgodność mapy do celów projektowych z oryginałem

FILIP GRZELAK

Jestem świadomy odpowiedzialności karnej za złożenie fałszywego oświadczenia.
Oświadczam, że operat techniczny zawierający rezultaty prac geodezyjnych i kartograficznych, w wyniku których powstał niniejszy dokument, uzyskał pozytywny wynik weryfikacji.

Klasyfikator zgłoszenia prac geodezyjnych	GK.6640.1041.2022
Organ Służby Geodezyjnej i Kartograficznej, który otrzymał zgłoszenie	Starosta Grodziski
Wykonawca prac geodezyjnych	Grupa Rabiega Konrad Rabiega
Nr oraz data sporządzenia dokumentu zawierającego wynik pozytywnej weryfikacji	Nr PZGiK: Protokół nr GK.6640.1041.2022_1_p1 09.08.2022
Imię i nazwisko oraz nr uprawnień zawodowych kierownika prac	Konrad Rabiega, nr uprawnień 21071

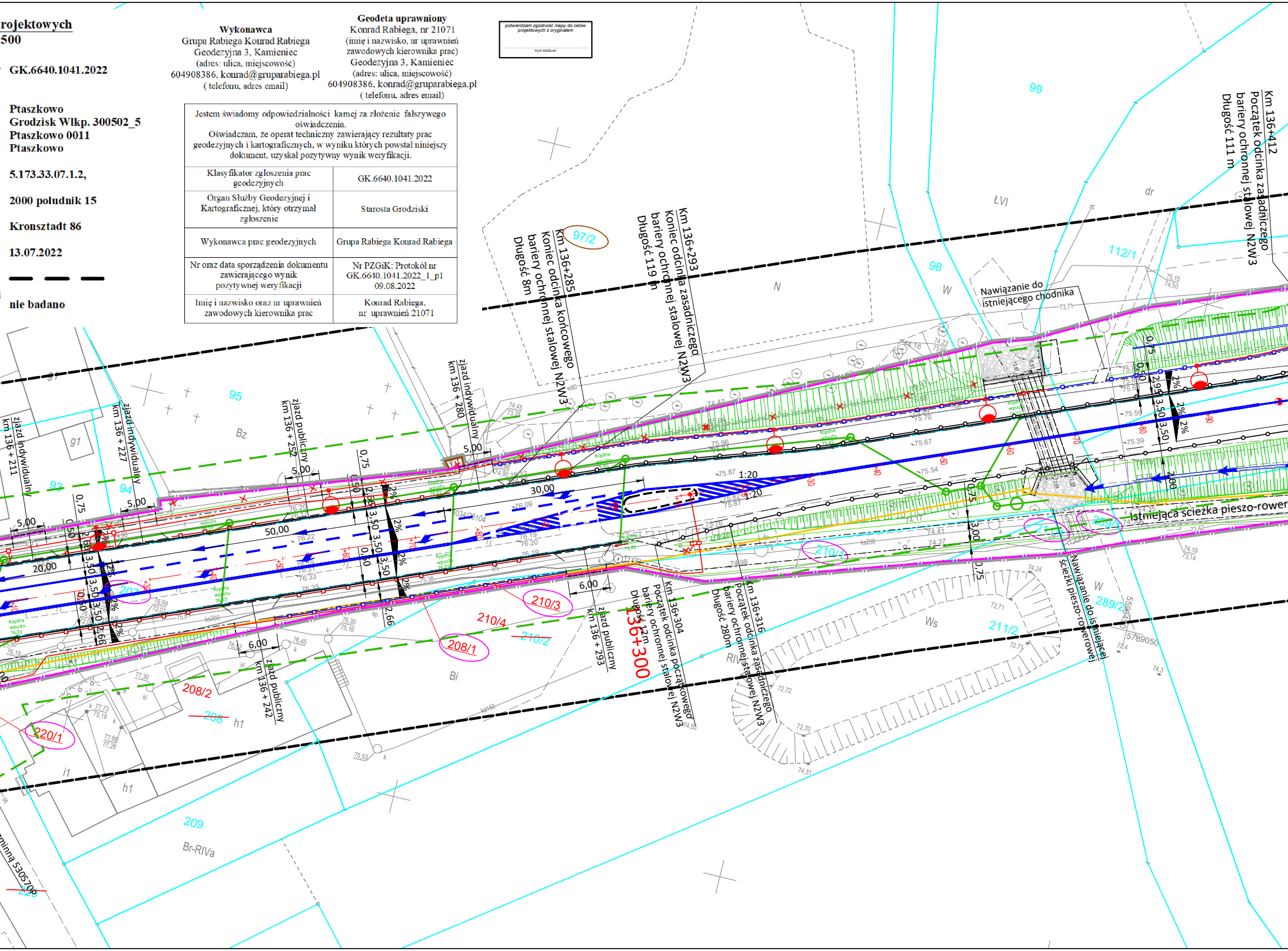

Km 136+412
Początek odcinka zasadniczego
bariery ochronnej stalowej N2W3
Długość 111 m
Km 136+293
Koniec odcinka zasadniczego
bariery ochronnej stalowej N2W3
Długość 119 m
Km 136+285
Koniec odcinka końcowego
bariery ochronnej stalowej N2W3
Długość 8m
Km 136+304
Początek odcinka początkowego
bariery ochronnej stalowej N2W3
Długość 12m
Km 136+316
Początek odcinka zasadniczego
bariery ochronnej stalowej N2W3
Długość 280m
136+300
Nawiązanie do istniejącego chodnika
Nawiązanie do istniejącej ścieżki pieszo-rowerowej
istniejąca ścieżka pieszo-rower
zjazd indywidualny km 136 + 211
zjazd indywidualny km 136 + 227
zjazd publiczny km 136 + 252
zjazd indywidualny km 136 + 280
zjazd publiczny km 136 + 242
zjazd publiczny km 136 + 293
97/2
99
98
112/1
95
94
93
91
g1
Bz
N
W
ŁVI
dr
210/1
210/3
210/4
210/2
208/1
208/2
208
220/1
207
211/2
289/2
289/1
209
Ws
Bi
RIVa
Br-RIVa
h1
i1
1:20
30,00
50,00
20,00
5,00
6,00
0,75
0,50
3,50
2,66
3,00
2%
Rzędna wpustu
5789050
5596

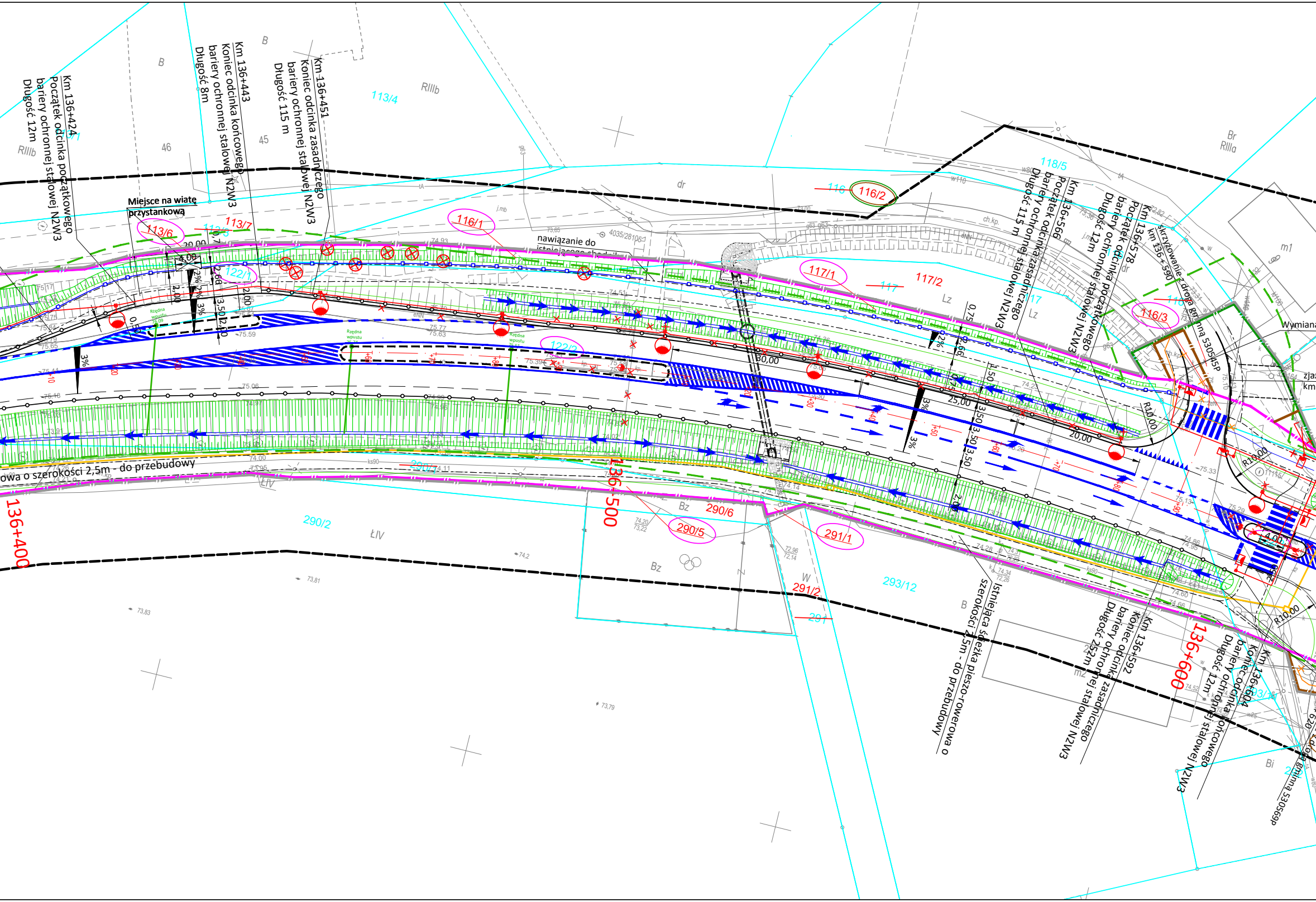
Km 136+424
Początek odcinka początkowego
bariery ochronnej stalowej N2W3
Długość 12m
Km 136+443
Koniec odcinka końcowego
bariery ochronnej stalowej N2W3
Długość 8m
Km 136+451
Koniec odcinka zasadniczego
bariery ochronnej stalowej N2W3
Długość 115 m
Miejsce na wiatę
przystankową
nawiązanie do
istniejącego chodnika
Km 136+566
Początek odcinka zasadniczego
bariery ochronnej stalowej N2W3
Długość 115 m
Km 136+578
Początek odcinka początkowego
bariery ochronnej stalowej N2W3
Długość 12m
skrzyżowanie z drogą gminną 530545P
km 136+590
Wymiana
zjaz
km
owa o szerokości 2,5m - do przebudowy
Istniejąca ścieżka pieszo-rowerowa o
szerokości 2,5m - do przebudowy
Km 136+592
Koniec odcinka zasadniczego
bariery ochronnej stalowej N2W3
Długość 252m
Km 136+604
Koniec odcinka końcowego
bariery ochronnej stalowej N2W3
Długość 12m
droga gminna 530569P
136+400
136+500
136+600
113/4
113/6
113/7
116/1
116/2
117/1
117/2
116/3
118/5
122/1
122/2
290/2
290/5
290/6
291/1
291/2
293/12
RIIIb
RIIIa
B
Bz
ŁIV
Lz
dr
W
Br
46
45
m1
m2
20,00
25,00
30,00
3,50
2,00
3%
2%
R10,00
Rzędna wpustu

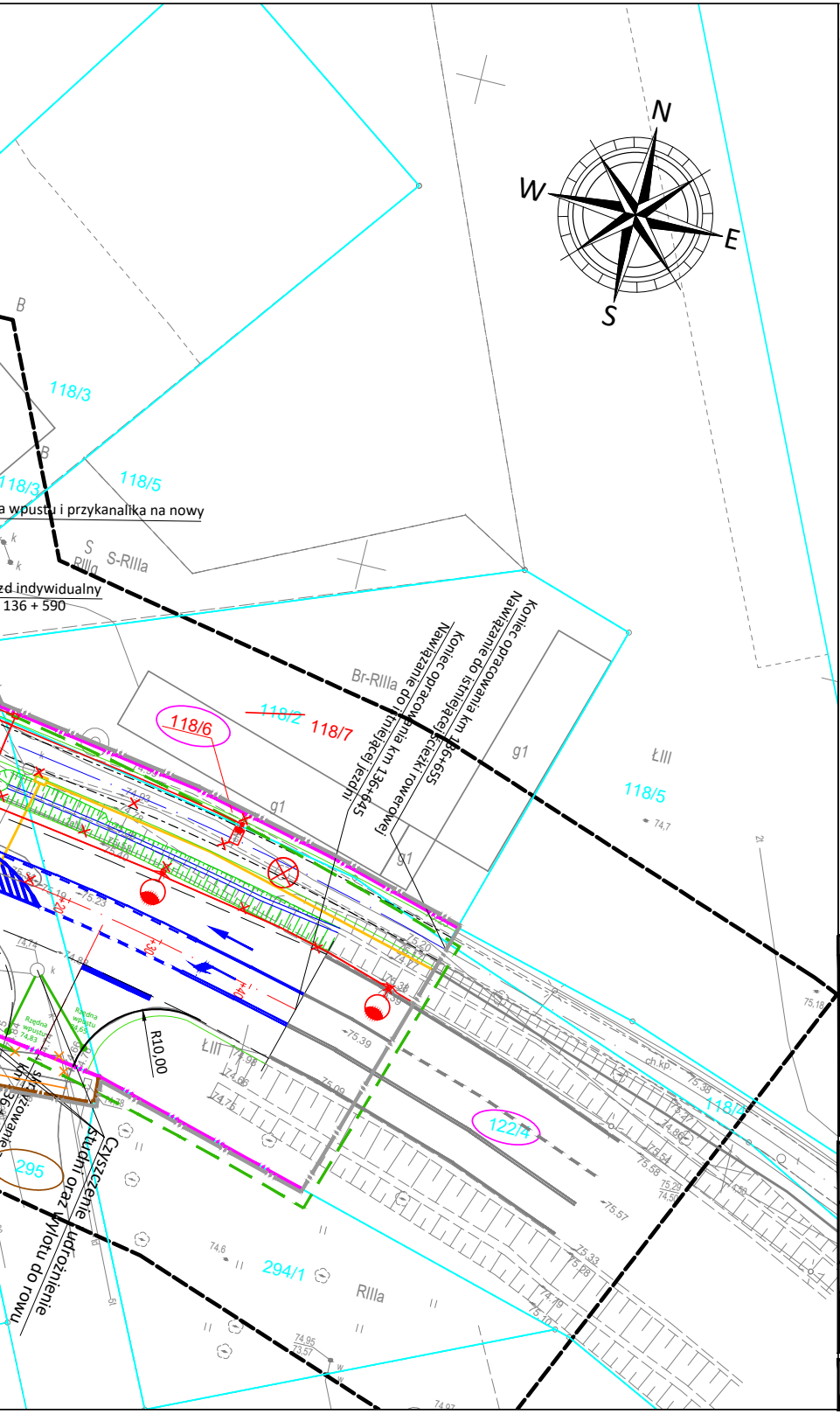
N
W
E
S
B
118/3
118/3
B
118/5
a wpustu i przykanalika na nowy
S
S-RIIIa
RIIIa
k
zd indywidualny
136 + 590
Br-RIIIa
118/6
~~118/2~~
118/7
Koniec opracowania km 136+655
Nawiązanie do istniejącej ścieżki rowerowej
Koniec opracowania km 136+645
Nawiązanie do istniejącej jezdni
g1
g1
g1
ŁIII
118/5
74,7
75,18
Rzędna wpustu 74,83
Rzędna wpustu 74,65
R10,00
ŁIII
74,98
74,66
74,75
75,39
75,09
75,20
74,77
75,38
ch.kp.
118/4
122/4
75,57
75,33
75,28
74,79
75,10
74,6
294/1
RIIIa
74,95
73,57
295
Czyszczenie i udrożnienie studni oraz wylotu do rowu

LEGENDA:

- Linia terenu niezbędnego dla obiektów budowlanych, w tym:
- Linia rozgraniczająca pas drogowy drogi krajowej
- Linia rozgraniczająca pas drogowy drogi gminnej
- Linia terenu niezbędnego do budowy lub przebudowy innych dróg publicznych
- Linia terenu niezbędnego do budowy lub przebudowy sieci uzbrojenia terenu
- Linia terenu niezbędnego do budowy lub przebudowy zjazdów
- Linia określająca obszar oddziaływania obiektów

99/1	Numery działek objętych inwestycją
~~99/1~~	Numery działek podlegających podziałowi
99/1	Numery działek po podziale objętych inwestycją
99/1	Numery działek po podziale pozostające u dotychczasowego właściciela
99/1	Numery działek dla których ustala się obowiązek dokonania przebudowy innych dróg publicznych
99/1	Numery działek dla których ustala się obowiązek dokonania budowy lub przebudowy sieci uzbrojenia terenu
99/1	Numery działek dla których ustala się obowiązek dokonania budowy lub przebudowy zjazdów

Jednostka projektowa:

KFG
BIURO PROJEKTÓW DROGOWYCH

KFG Sp. z o.o. Sp. k.
Biuro Projektów Drogowych

ul. Ugory 63/2, 61-623 Poznań
tel. (61) 821-92-00 fax: (61)821-92-00
biuro@kfgsk.pl, www.kfgsk.pl

Zarządca drogi:

GDDKiA

Generalna Dyrekcja Dróg Krajowych i Autostrad
Oddział w Poznaniu

ul. Siemiradzkiego 5a
60-763 Poznań

Stadium:

DOKUMENTACJA DO WYDANIA DECYZJI O ZEZWOLENIU NA REALIZACJĘ INWESTYCJI DROGOWEJ

Zamierzenie budowlane:

Rozbudowa drogi krajowej nr 32 od km 136+000 do km 136+645 w ramach zadania "Przebudowa wraz z częściową rozbudową drogi krajowej nr 32 na odcinku Grodzisk Wielkopolski - Granowo - Strykowo"

Branża:

OPRACOWANIE WIELOBRANŻOWE

Nazwa opracowania:

MAPA PRZEDSTAWIAJĄCA PROPONOWANY PRZEBIEG DROGI

SKALA 1:500

data	nr projektu	nr rys.	faza	tom
06.2024	2021058	zał.1	ZRID	-