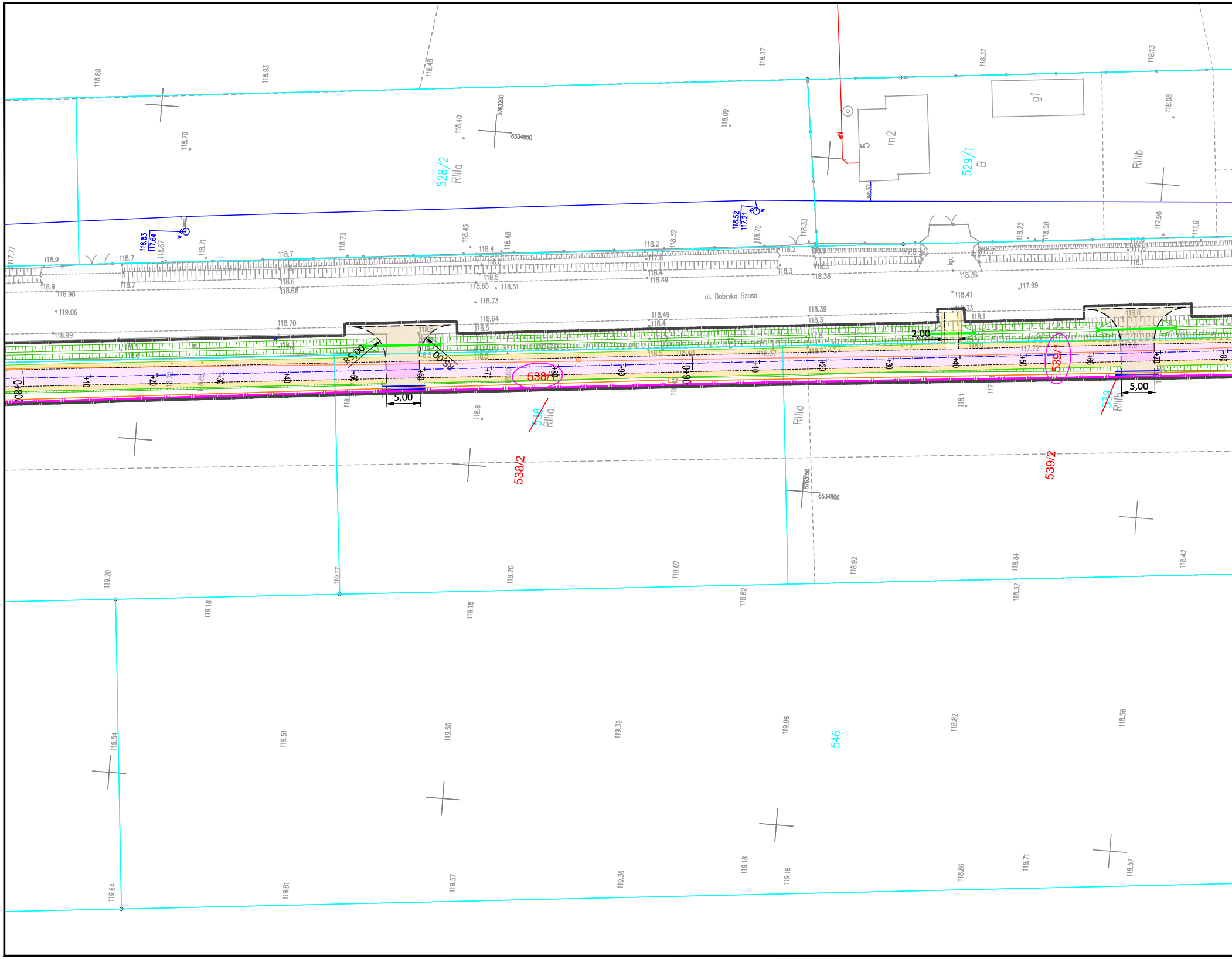
ul. Dobrska Szosa
528/2
RIIIa
529/1
B
RIIIb
5
m2
g1
538/1
538/2
538
RIIIa
539/1
539/2
539
RIIIb
546
RIIIa
5763200
6534850
5763150
6534800
0+800
+10
+20
+30
+40
+50
+60
+70
+80
+90
0+900
+10
+20
+30
+40
+50
+60
+70
+80
R5,00
R5,00
5,00
5,00
2,00
118.88
118.93
118.48
118.37
118.37
118.13
118.70
118.40
118.09
118.08
118.83
117.64
118.52
117.21
119.20
119.17
119.20
119.07
118.92
118.84
118.42
119.18
119.18
118.82
118.37
119.54
119.51
119.50
119.32
119.06
118.82
118.56
119.64
119.61
119.57
119.36
119.18
119.16
118.86
118.71
118.57

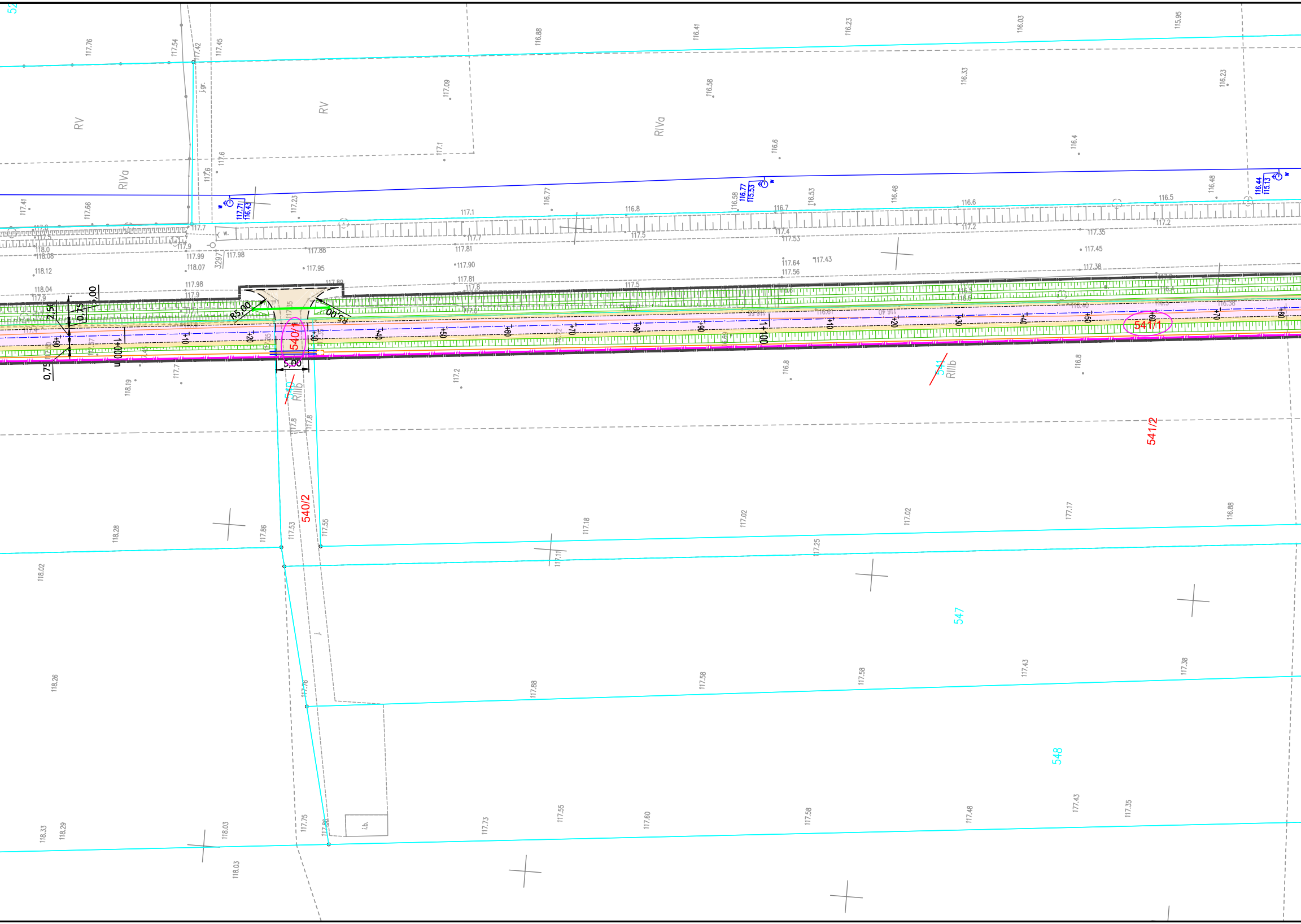
RV
RV
RIVa
RIVa
RIIIb
RIIIb
j.gr.
w.
3297
540/1
540/2
541/1
541/2
541
540
547
548
R5,00
R5,00
5,00
0,75
2,50
0,75
2,00
0,75
1+000
1+100
+10
+20
+30
+40
+50
+60
+70
+80
+90
j.
i.b.
116.77
115.53
117.71
116.43
116.44
115.13
117.76
117.54
117.42
117.45
116.88
116.41
116.23
116.03
115.95
117.09
116.58
116.33
116.23
117.1
116.6
116.4
117.6
117.41
117.66
117.23
116.77
116.8
116.7
116.53
116.48
116.6
116.5
117.7
117.9
117.99
117.98
117.88
117.81
117.90
117.95
118.07
118.12
118.04
118.08
117.5
117.4
117.53
117.64
117.56
117.43
117.45
117.38
117.35
117.2
117.8
118.19
117.7
117.2
116.8
116.8
118.28
117.86
117.53
117.55
117.18
117.02
117.02
117.17
116.88
117.25
118.02
117.11
118.26
117.76
117.88
117.58
117.58
117.43
117.38
118.33
118.29
118.03
118.03
117.75
117.80
117.73
117.55
117.60
117.58
117.48
177.43
117.35

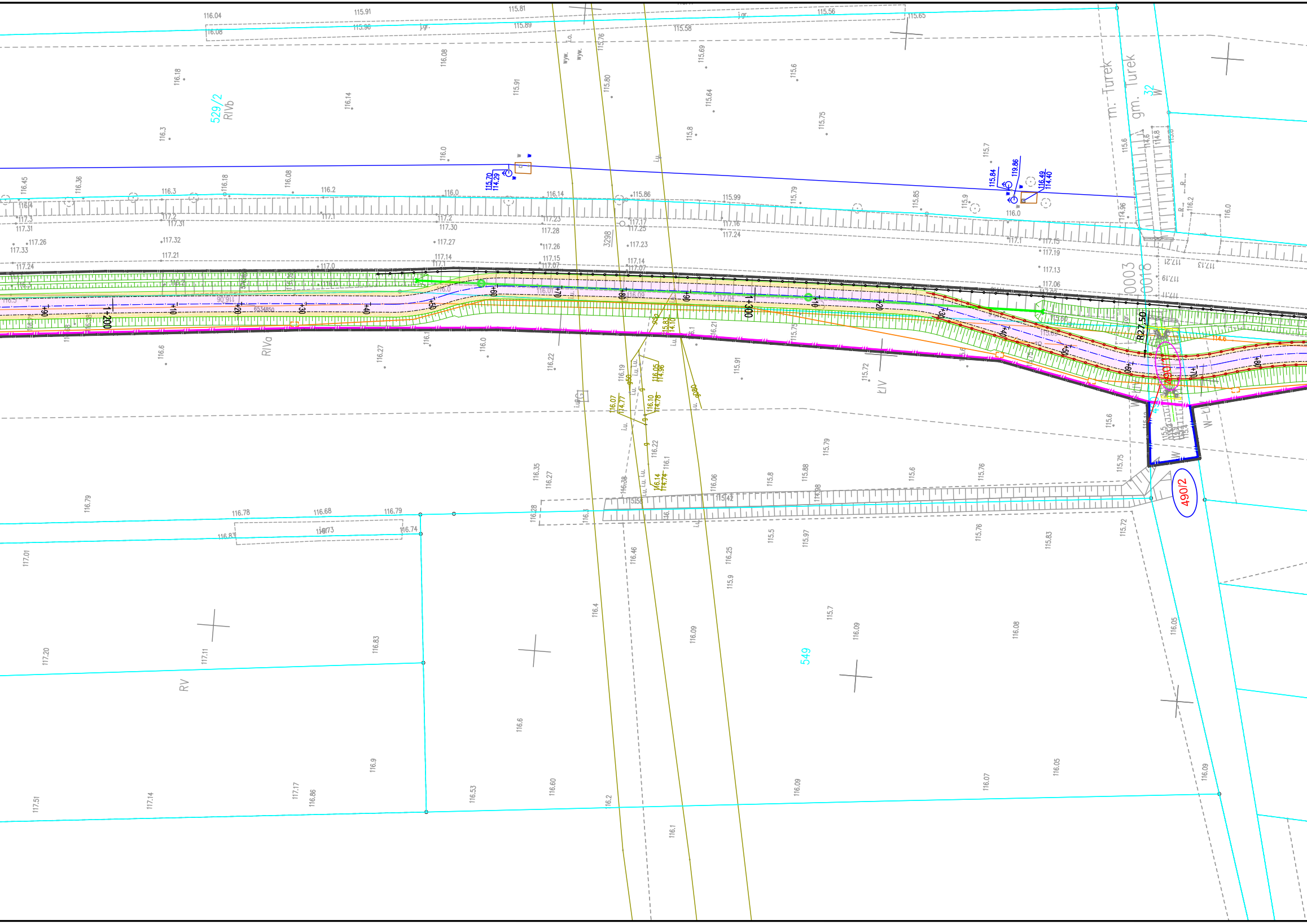
529/2
RIVb
RIVa
RV
KIV
549
490/2
m. Turek
gm. Turek
32
3298
0003
0018
R27.50
1+200
1+300
+10
+20
+30
+40
+50
+60
+70
+80
+90
i.u.
wyw.
W

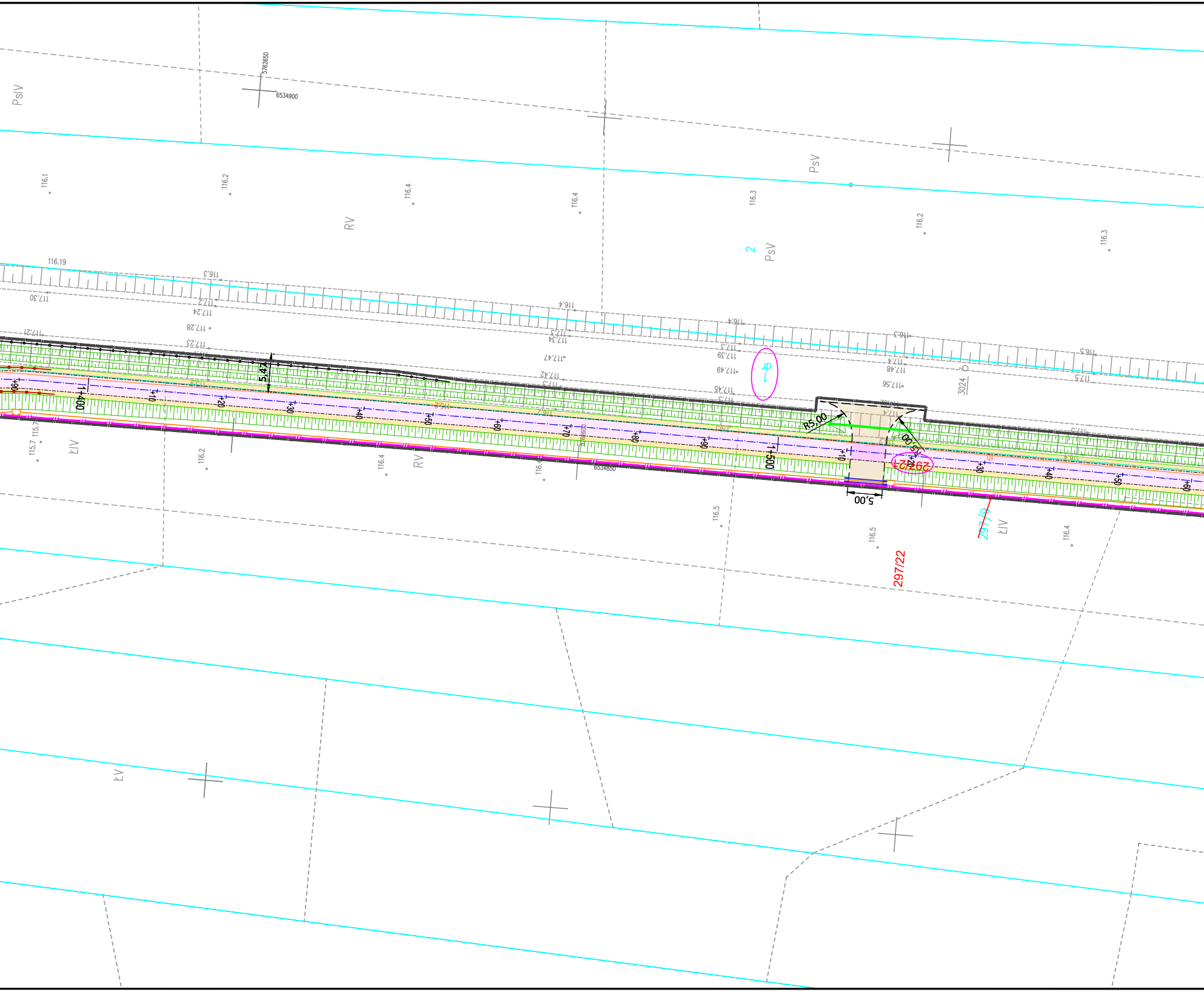
PsIV
5762650
6534900
PsV
116.1
116.2
116.4
116.4
116.3
116.2
116.3
RV
2
PsV
116.19
116.3
117.30
117.27
117.24
117.21
117.28
117.23
116.4
117.3
117.34
117.47
117.42
116.4
117.39
117.49
117.45
116.3
117.48
117.56
3024
116.5
117.5
5,47
1+400
+10
+20
+30
+40
+50
+60
+70
+80
+90
1+500
R5,00
5,00
+10
+30
+40
+50
+60
297/21
297/9
297/22
115.7
KIV
116.2
116.4
RV
116.4
6534850
116.5
116.5
KIV
116.4
KV

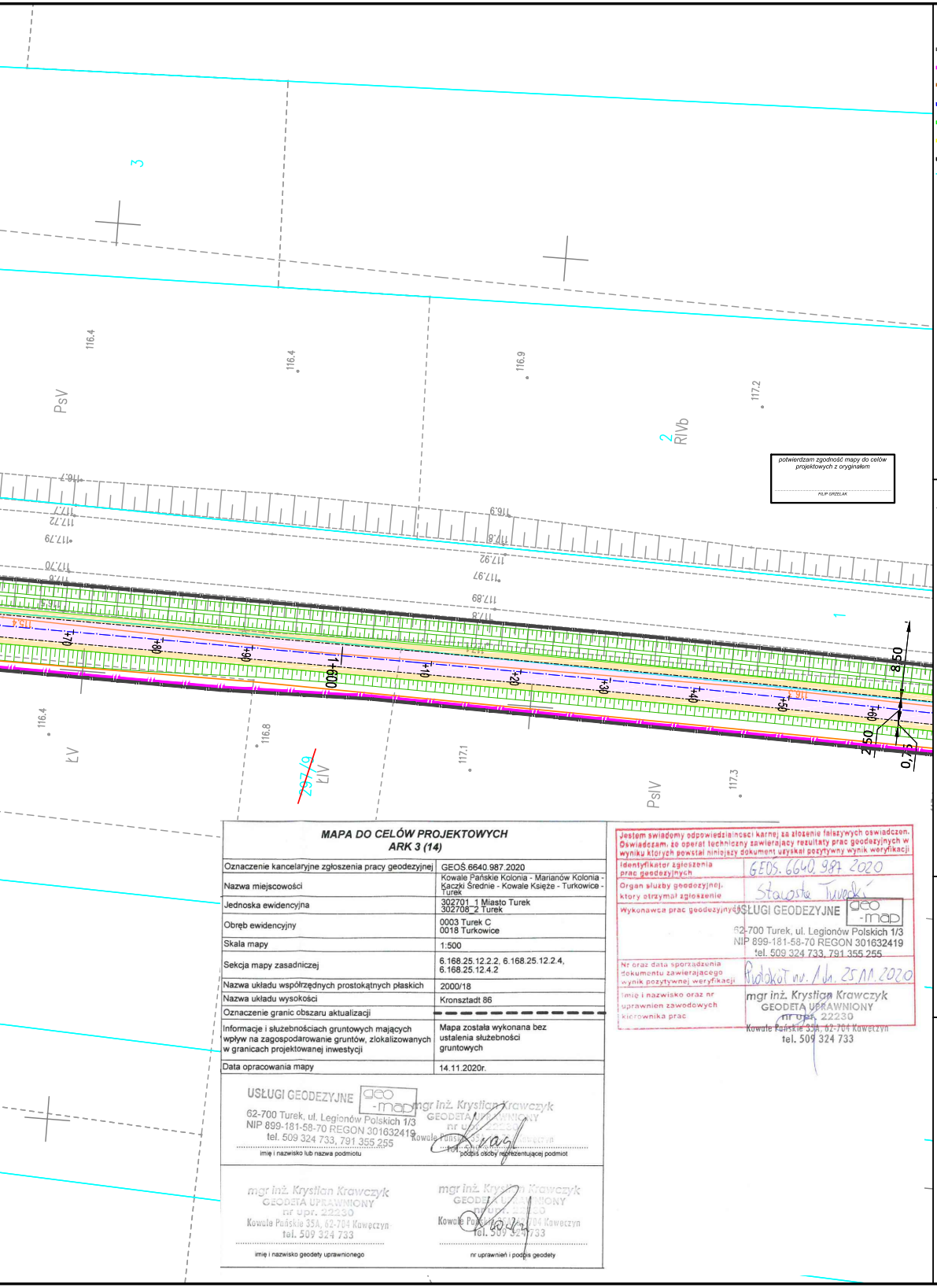
3
2
RIVb
1
PsV
ŁV
ŁIV
PsIV
297/9
116.4
116.4
116.9
117.2
116.7
117.7
117.72
117.79
117.70
117.6
116.9
117.8
117.92
117.97
117.89
117.8
115.4
116.3
116.4
116.8
117.1
117.3
+70
+80
+90
1+600
+10
+20
+30
+40
+50
+60
8,50
2,50
0,75

potwierdzam zgodność mapy do celów projektowych z oryginałem

FILIP GRZELAK

MAPA DO CELÓW PROJEKTOWYCH
ARK 3 (14)

Oznaczenie kancelaryjne zgłoszenia pracy geodezyjnej	GEOŚ.6640.987.2020
Nazwa miejscowości	Kowale Pańskie Kolonia - Marianów Kolonia - Kaczki Średnie - Kowale Księże - Turkowice - Turek
Jednoska ewidencyjna	302701_1 Miasto Turek 302708_2 Turek
Obręb ewidencyjny	0003 Turek C 0018 Turkowice
Skala mapy	1:500
Sekcja mapy zasadniczej	6.168.25.12.2.2, 6.168.25.12.2.4, 6.168.25.12.4.2
Nazwa układu współrzędnych prostokątnych płaskich	2000/18
Nazwa układu wysokości	Kronsztadt 86
Oznaczenie granic obszaru aktualizacji	— — — — — — — —
Informacje i służebnościach gruntowych mających wpływ na zagospodarowanie gruntów, zlokalizowanych w granicach projektowanej inwestycji	Mapa została wykonana bez ustalenia służebności gruntowych
Data opracowania mapy	14.11.2020r.

USŁUGI GEODEZYJNE geo-map
62-700 Turek, ul. Legionów Polskich 1/3
NIP 899-181-58-70 REGON 301632419
tel. 509 324 733, 791 355 255

imię i nazwisko lub nazwa podmiotu

mgr inż. Krystian Krawczyk
GEODETA UPRAWNIONY
nr upr. 22230
Kowale Pańskie 35A, 62-704 Kawęczyn
tel. 509 324 733

podpis osoby reprezentującej podmiot

mgr inż. Krystian Krawczyk
GEODETA UPRAWNIONY
nr upr. 22230
Kowale Pańskie 35A, 62-704 Kawęczyn
tel. 509 324 733

imię i nazwisko geodety uprawnionego

mgr inż. Krystian Krawczyk
GEODETA UPRAWNIONY
nr upr. 22230
Kowale Pańskie 35A, 62-704 Kawęczyn
tel. 509 324 733

nr uprawnień i podpis geodety

Jestem swiadomy odpowiedzialnosci karnej za zlozenie falszywych oswiadczen. Oświadczam, że operat techniczny zawierajacy rezultaty prac geodezyjnych w wyniku ktorych powstal niniejszy dokument uzyskal pozytywny wynik weryfikacji

Identyfikator zgloszenia prac geodezyjnych	GEOŚ. 6640. 987 2020
Organ sluzby geodezyjnej, ktory otrzymal zgloszenie	Starosta Turecki
Wykonawca prac geodezyjnych	USŁUGI GEODEZYJNE geo-map 62-700 Turek, ul. Legionów Polskich 1/3 NIP 899-181-58-70 REGON 301632419 tel. 509 324 733, 791 355 255
Nr oraz data sporządzenia dokumentu zawierającego wynik pozytywnej weryfikacji	Protokół nr. 1 dn. 25.11.2020
Imię i nazwisko oraz nr uprawnień zawodowych kierownika prac	mgr inż. Krystian Krawczyk GEODETA UPRAWNIONY nr upr. 22230 Kowale Pańskie 35A, 62-704 Kawęczyn tel. 509 324 733

LEGENDA

	Linia terenu niezbędnego dla obiektów budowlanych, w tym:
	Linia rozgraniczająca pas drogowy drogi krajowej
	Linia terenu niezbędnego do przebudowy sieci uzbrojenia terenu
	Linia terenu niezbędnego do budowy lub przebudowy urządzeń wodnych
	Linia terenu niezbędnego do budowy lub przebudowy zjazdów
	Linia terenu niezbędnego do likwidacji sieci uzbrojenia terenu
	Linia końca inwestycji
	Granice działek
~~101/12~~	Numery działek przed podziałem
246	Numery działek objętych inwestycją - nie dzielonych
35/11	Numery działek po podziale objętych inwestycją - po podziale
35/11	Numery działek po podziale poza inwestycją
36	Numery działek dla których ustala się obowiązek dokonania przebudowy zjazdów
41	Numery działek dla których ustala się obowiązek dokonania budowy lub przebudowy urządzeń wodnych lub urządzeń melioracji wodnych szczegółowych
76/26	Numery działek dla których ustala się obowiązek dokonania budowy lub przebudowy sieci uzbrojenia terenu
76/26	Numery działek dla których ustala się obowiązek dokonania likwidacji sieci uzbrojenia terenu

LEGENDA - branża elektryczna (oświetlenie drogowe)

	PROJ. LATARNIA wys. 8m, wysięgnik 0,5m/15°, oprawa sodowa z dem.
	PROJ. KABEL OŚWIETLENIOWY
Ø110/6m	PROJ. RURA OSŁONOWA
	ISTN. OPRAWA NA LINII NAPOWIETRZNEJ
	ISTN. LATARNIA
✕	DEMONTAŻ
	PROJ. LATARNIA DO PRZEJŚCIA DLA PIESZYCH wys. 6m, wysięgnik 0,5m/15°, oprawa LED 75W
	PROJ. UZIOM PIONOWY
	PROJ. SZAFA OŚWIETLENIOWA SO
	PROJ. ZKP W ZAKRESIE ENEA OPERATOR
	PROJ. MUFA KOŃCOWA

LEGENDA - branża sanitarna (kanalizacja deszczowa)

	Budowa/przebudowa sieci kanalizacji deszczowej
	Rozbiórka sieci kanalizacji deszczowe

LEGENDA - branża elektryczna (kolizje elektroenergetyczne)

	PROJ. SŁUP LINII NAPOWIETRZNEJ nn
	PROJ. LINIA NAPOWIETRZNA nn
	PROJ. KABEL ELEKTROENERGETYCZNY nn
	PROJ. ZŁĄCZE KABLOWO-POMIAROWE
	PROJ. RURA OSŁONOWA
✕	DEMONTAŻ
	PROJ. RURA OSŁONOWA DWUDZIELNA

LEGENDA - branża drogowa:

	Projektowana oś DK 83
	Projektowana oś ścieżki rowerowej/pieszo-rowerowej
	Projektowana krawędź jezdni/zjazdu
	Projektowany krawężnik betonowy 20x30
	Projektowany krawężnik betonowy 20x30 - obniżony
	Projektowane obrzeże betonowe 8x30
	Projektowany ściek przykrawężnikowy z kostki betonowej
	Projektowana bariera ochronna
	Projektowana balustrada U11a
	Projektowane ogrodzenie segmentowe U-12a, H=0,8m (kol. RAL 1023*)
	Projektowane ogrodzenie segmentowe U-12a, H=1,1m (kol. RAL 1023*)
	Projektowana krawędź pobocza
🟨	Projektowany chodnik z kostki betonowej szarej
🟪	Projektowana ścieżka pieszo-rowerowa bitumiczna
🟪	Projektowana ścieżka rowerowa bitumiczna - przejazd przez zjazd
🟦	Projektowana nawierzchnia zjazdów z kostki betonowej grafitowej
🟫	Projektowany nawierzchnia zjazdu z destruktu bitumicznego
🟨	Projektowane pobocze gruntowe

Jednostka projektowa:

KFG S.K.
BIURO PROJEKTÓW DROGOWYCH

KFG Sp. z o.o. Sp. k.
Biuro Projektów Drogowych

ul. Ugory 63/2, 61-623 Poznań
tel. (61) 821-92-00 fax: (61)821-92-00
biuro@kfgsk.pl, www.kfgsk.pl

Zamawiający:

GDDKiA

Skarb Państwa - Generalny Dyrektor Dróg Krajowych i Autostrad działający przez Generalną Dyrekcję Dróg Krajowych i Autostrad Oddział w Poznaniu

ul. Siemiradzkiego 5a
60-763 Poznań

Stadium:

PLAN ZAGOSPODAROWANIA TERENU

Zamierzenie budowlane:

„Rozbudowa drogi krajowej nr 83 na odcinku Turek-Turkowice-Kowale Pańskie." w zakresie budowy ścieżki pieszo-rowerowej oraz kanału technologicznego na odcinku od km ok. 0+050 do ok. 2+300

Branża: DROGOWA

Nazwa opracowania:

PLAN ZAGOSPODAROWANIA TERENU

SKALA 1:500

ZESPÓŁ PROJEKTOWY

funkcja	imię i nazwisko	specjalność i nr uprawnień	podpis
GŁÓWNY PROJEKTANT	mgr inż. Filip GRZELAK	SPEC. DROGOWEJ BEZ OGR. **WKP/0269/POOD/10**	
SPRAWDZAJĄCY	mgr inż. Gniewomir DZIADEK	SPEC. DROGOWEJ BEZ OGR. **WKP/0091/POOD/12**	
PROJEKTANT	mgr inż. Jakub WRÓBLEWSKI	W SPEC. ELEKTRYCZNEJ BEZ OGR. **WKP/0255/POOE/15**	
SPRAWDZAJĄCY	mgr inż. Tomasz HIBNER	W SPEC. ELEKTRYCZNEJ BEZ OGR. **WKP/0212/POOE/19**	
PROJEKTANT	mgr inż. Gniewomir DZIADEK	SPEC. DROGOWEJ BEZ OGR. **WKP/0091/POOD/12**	
SPRAWDZAJĄCY	mgr inż. Filip GRZELAK	SPEC. DROGOWEJ BEZ OGR. **WKP/0269/POOD/10**	
PROJEKTANT	inż. Agnieszka RAK	W SPEC. INSTALACYJNEJ BEZ OGR. **SLK/1159/PWOS/06**	
SPRAWDZAJĄCY	mgr inż. Agnieszka BOSACKA	W SPEC. INSTALACYJNEJ BEZ OGR. **WKP/0091/POOD/12**	
PROJEKTANT	mgr inż. Tomasz ŻUREK	W SPEC. MOSTOWEJ BEZ OGR. **WKP/0345/POOD/18**	
SPRAWDZAJĄCY	mgr inż. Mateusz TURKIEWICZ	W SPEC. MOSTOWEJ BEZ OGR. **LBS/0075/PBM/18**	

data	nr projektu	nr rys.	faza	tom
06.2023	**2020044**	**2.2**	**PZT**	**I**