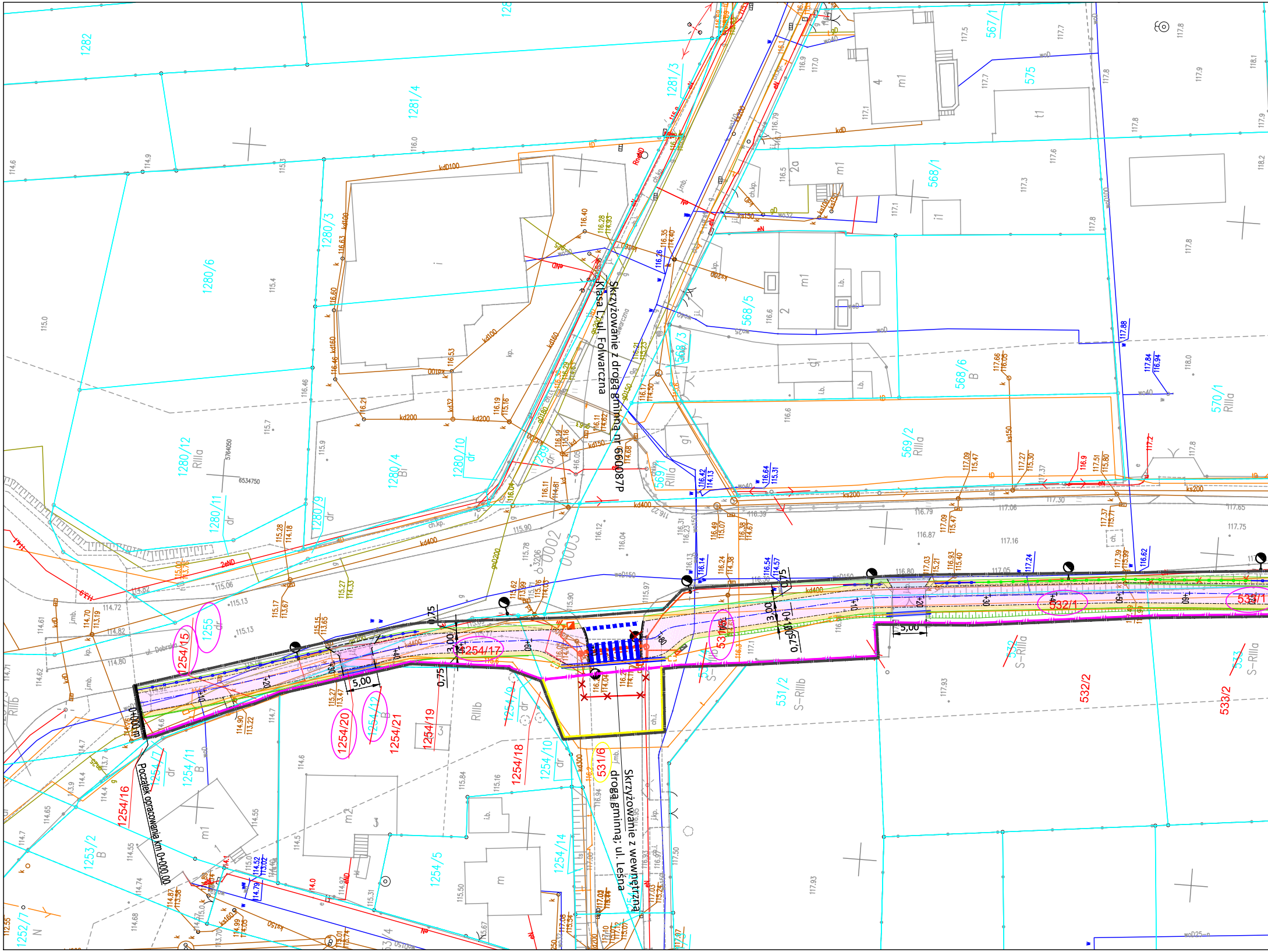
Skrzyżowanie z drogą gminną nr 660087P
Klasa L ul. Folwarczna
Skrzyżowanie z wewnętrzną drogą gminną: ul. Leśna
Początek opracowania km 0+000,00
0+000,00
ul. Dobrska
1282
1281/4
1281/3
1280/3
1280/6
1280/12
RIIIa
1280/11
dr
1280/9
dr
1280/4
Bi
1280/10
dr
1255
dr
1254/15
1254/17
1254/20
1254/12
B
1254/21
1254/19
1254/18
1254/10
dr
1254/9
dr
1254/11
B
1254/7
dr
1254/16
1253/2
B
1252/7
N
1254/5
1254/14
531/6
531/2
S-RIIIb
532/1
532/2
532
S-RIIIa
533/2
533
S-RIIIa
531/1
568/1
568/5
568/3
568/6
B
569/2
RIIIa
569/1
RIIIa
569
570/1
RIIIa
567/1
575
m1
m2
5,00
3,00
0,75
0+10
0+20
0+30
0+40
0+50
0+60
0+70
0+80
0+90
0+100
0+110
0+120
0+130
0+140
0+150
0+160
0003
0002
5764050
6534750

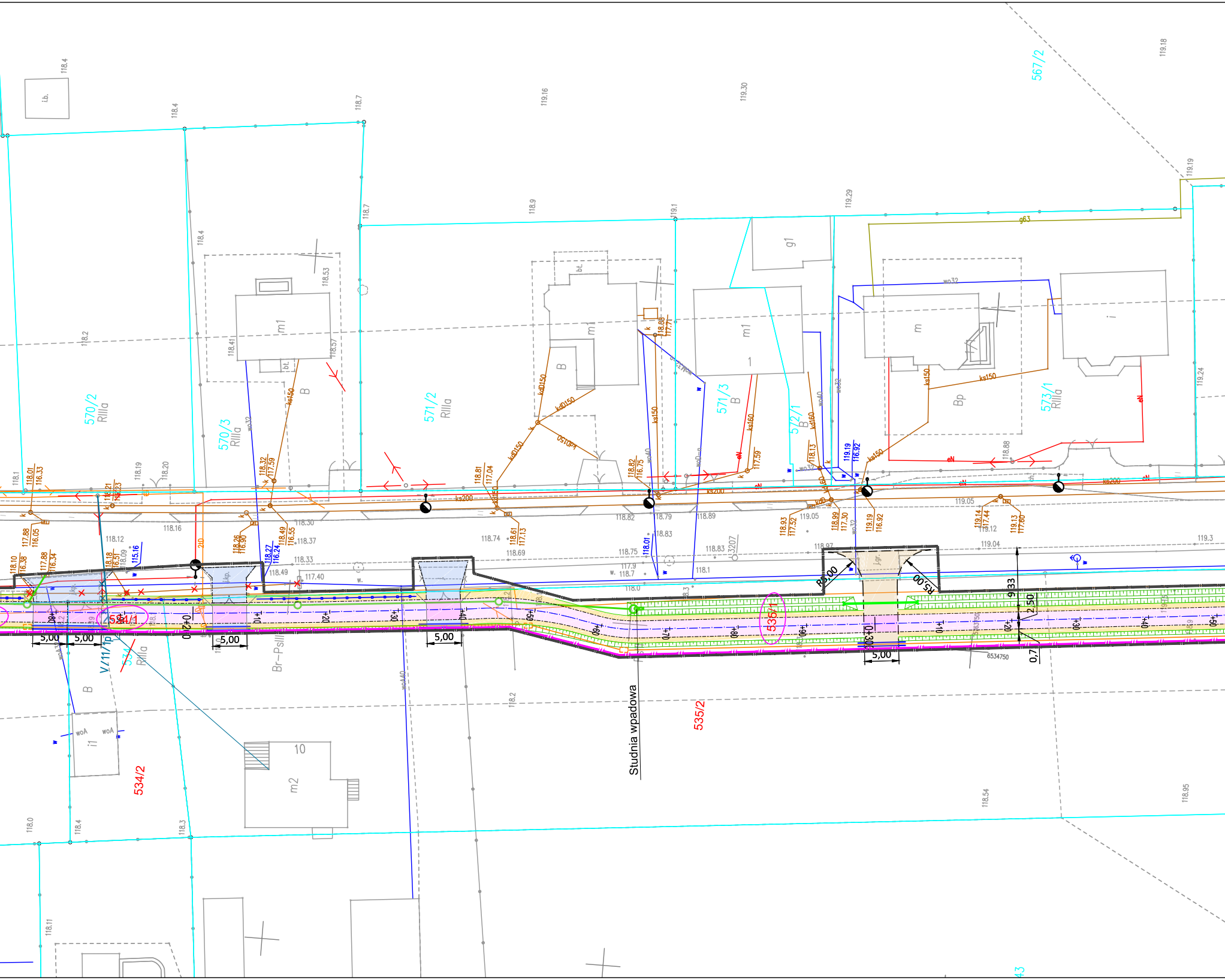
567/2
570/2
RIIIa
570/3
RIIIa
571/2
RIIIa
571/3
B
572/1
B
573/1
RIIIa
534/1
534/2
535/1
535/2
Br–PsIII
m1
m1
m1
m
m2
g1
B
Bp
i1
10
bt.
i.b.
ks150
ks160
ks200
kd150
kd160
wo32
wo40
woA
g63
eN
Studnia wpadowa
5,00
5,00
5,00
5,00
5,00
R3,00
R5,00
9,33
2,50
0,7
0+20
0+30
0+10
0+20
0+30
0+40
0+50
0+60
0+70
0+80
0+90
118.4
118.4
118.7
118.7
119.16
119.30
119.18
119.19
118.9
119.1
119.29
118.2
118.4
118.53
118.41
118.57
119.24
118.88
118.16
118.12
118.30
118.37
118.33
118.49
117.40
118.74
118.69
118.82
118.79
118.83
118.75
118.89
118.83
118.97
119.05
119.05
119.04
119.3
118.2
118.54
118.95
118.0
118.4
118.3
118.11

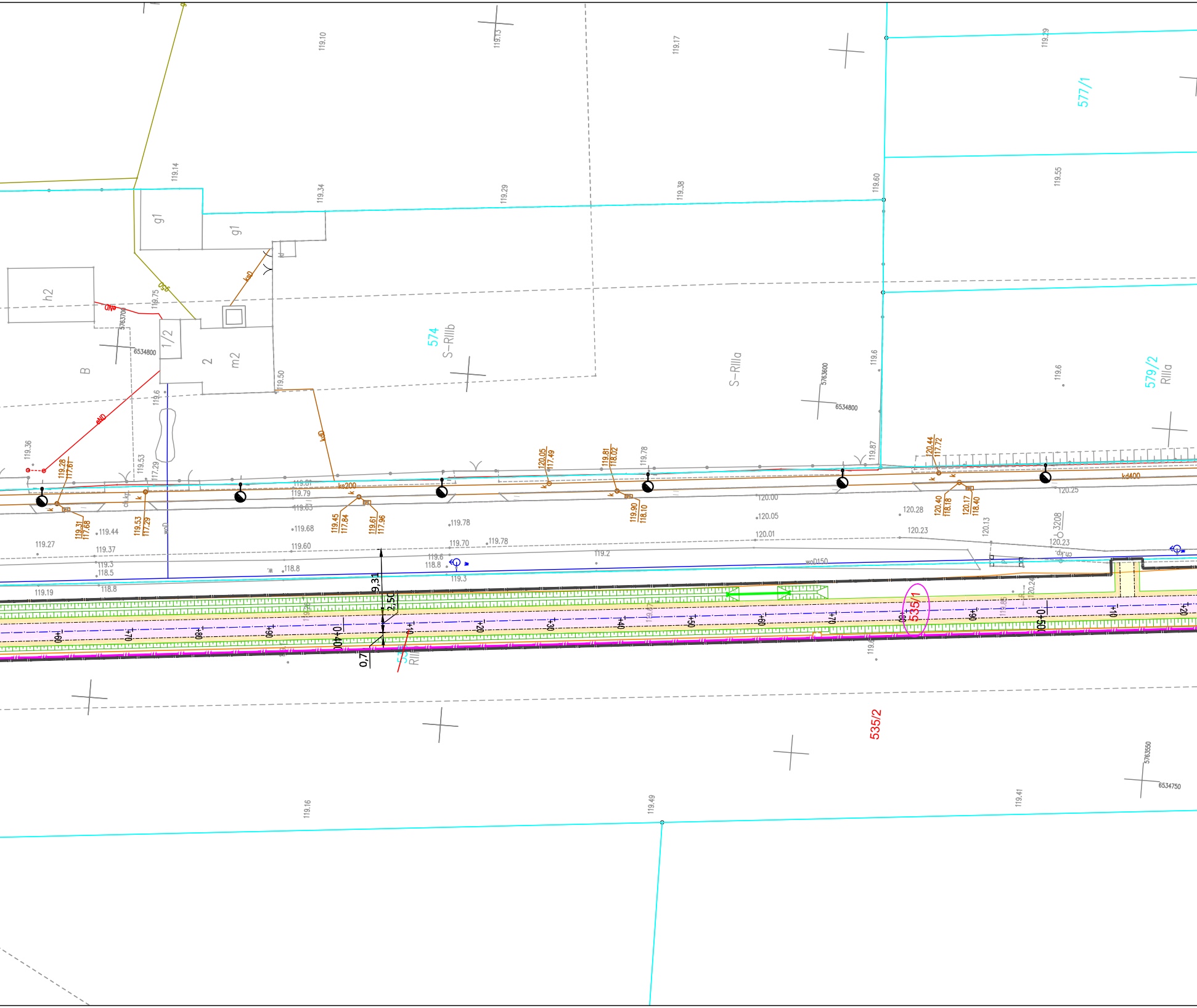

577/1
579/2
RIIIa
574
S-RIIIb
S-RIIIa
535/1
535/2
g1
g1
h2
1/2
2
m2
B
ks0
kd0
ks200
kd400
wo
woD150
eN0
3208
5763700
6534800
5763600
6534800
5763550
6534750
9,31
2,50
0,7
119.10
119.13
119.17
119.29
119.14
119.34
119.29
119.38
119.60
119.55
119.75
119.50
119.6
119.6
119.36
119.28
117.61
119.53
117.29
119.31
117.68
119.53
117.29
119.45
117.84
119.61
117.96
120.05
117.49
119.81
118.02
119.78
119.90
118.10
119.87
120.44
117.72
120.40
118.18
120.17
118.40
119.79
119.63
119.68
119.78
119.70
119.78
119.60
119.44
119.27
119.37
119.3
118.5
118.8
119.19
118.8
119.6
118.8
119.3
119.2
120.00
120.05
120.01
120.28
120.23
120.13
120.23
120.25
120.24
119.16
119.49
119.41
0+40
0+50
+10
+20
+30
+40
+50
+60
+70
+80
+90

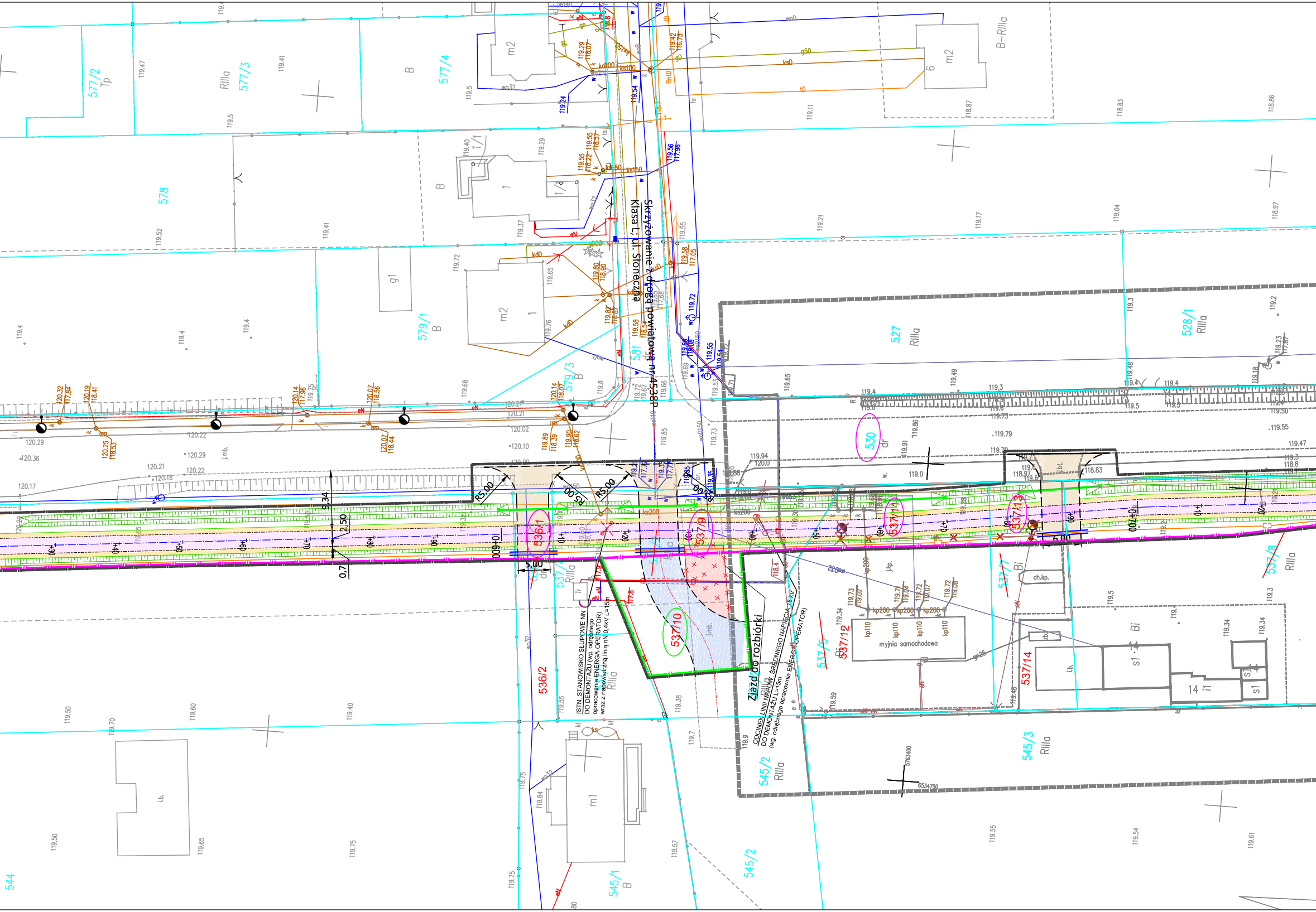
Skrzyżowanie z drogą powiatową nr 4538P
Klasa L, ul. Słoneczna
Zjazd do rozbiórki
ISTN. STANOWISKO SŁUPOWE NN DO DEMONTAŻU (wg. odrębnego opracowania ENERGA-OPERATOR) wraz z napowietrzną linią nN 0,4kV L=15m
ODCINEK LINII NAPOW. ŚREDNIEGO NAPIĘCIA 15 kV DO DEMONTAŻU L=15m (wg. odrębnego opracowania ENERGA-OPERATOR)
myjnia samochodowa
R5,00
R5,00
R5,00
R5,00
9,34
2,50
0,7
5,00
5,00
0+000
0+200
536/1
536/2
537/9
537/10
537/11
537/12
537/13
537/14
537/5
537/7
537/8
530
527
528/1
545/2
545/3
545/1
544
578
579/1
579/3
577/2
577/3
577/4
581
RIIIa
B
Bi
dr
B-RIIIa
ch.kp.
j.mb.
m1
m2
g1
i1
s1
Tr
ks200
kp200
kp110
kd100
ks150
g50
ksD
tD
kdD
eN
wo32
wo150
5763400
6534750

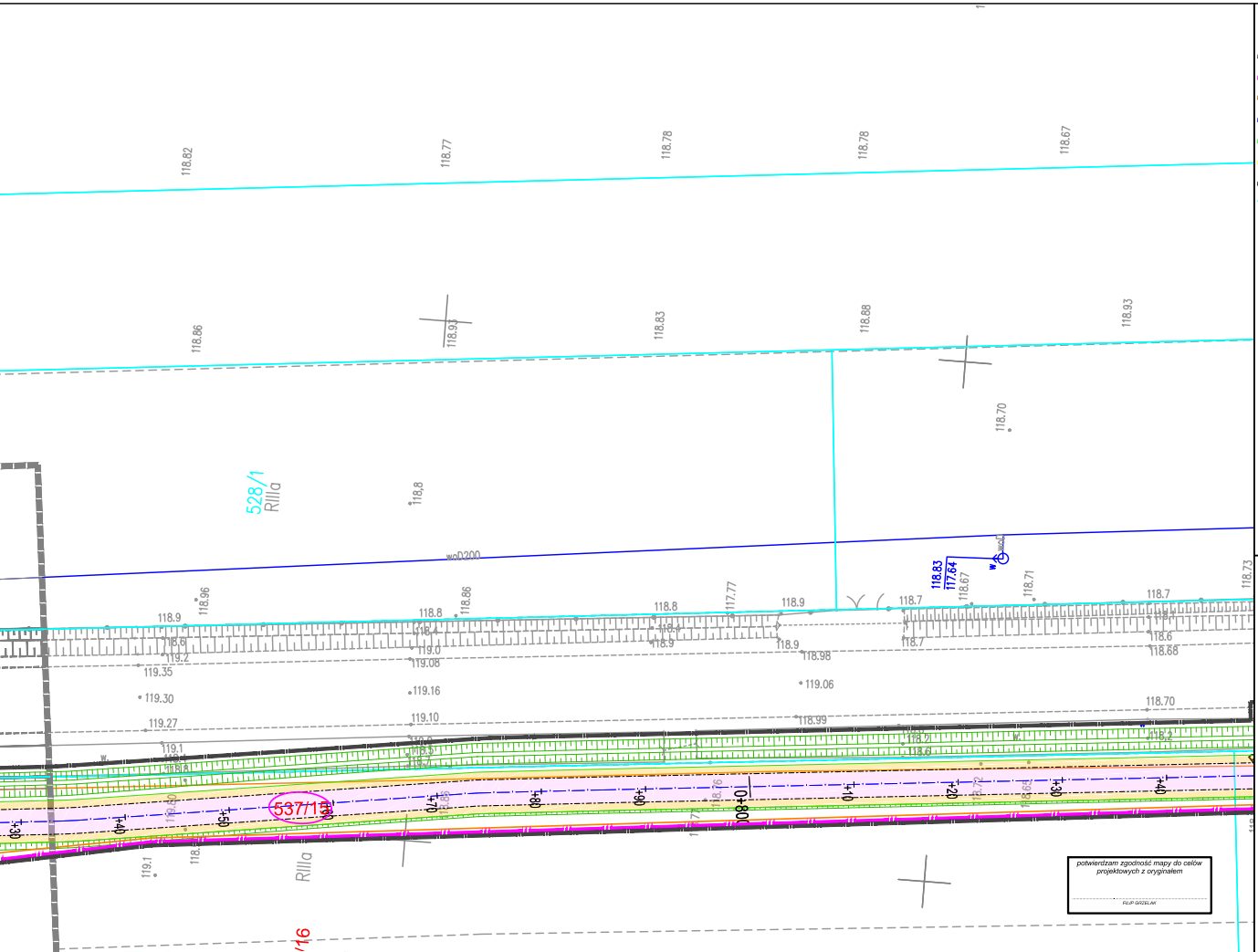
118.82
118.77
118.78
118.78
118.67
118.86
118.93
118.83
118.88
118.93
118.70
528/1
RIIIa
118.8
woD200
537/15
RIIIa
/16
119.35
119.30
119.27
119.16
119.10
119.06
118.70
+10
+20
+30
+40
+50
+60
+70
+80
+90
0+800

potwierdzam zgodność mapy do celów projektowych z oryginałem	
FILIP GRZELAK	

MAPA DO CELÓW PROJEKTOWYCH

Identyfikator zgłoszenia prac geodezyjnych		GEOŚ.6640.865.2023
Miejscowość:		TUREK-MIASTO
Jednostka ewidencyjna:	Identyfikator:	302701_1
	Nazwa:	TUREK „C"
Obręb ewidencyjny:	Identyfikator:	0003
	Nazwa:	TUREK „C"
Skala mapy:		1:500
Nazwa układu współrzędnych:	prostokątnych płaskich:	Układ 2000 Strefa 6
	wysokości:	PL-EVRF2007-NH
Oznaczenie granic obszaru, który był przedmiotem aktualizacji		▬ ▬ ▬ ▪
Służebności gruntowe mające wpływ na zagospodaro-wanie gruntów zlokalizowanych w granicach projektowanej inwestycji		Mapa do celów projektowych została wykonana bez ustalenia obciążeń służebnościami gruntowymi ujawnionymi w księdze wieczystej
Kontur użytku gruntowego, który nie jest ujawniony w bazie danych ewidencji gruntów i budynków		
Arkusz mapy		6.168.25.07.4.1 6.168.25.07.4.2
Data opracowania		13.04.2023r.

....
Nazwa/imię i nazwisko wykonawcy oraz data i podpis osoby reprezentującej wykonawcę

....
Imię i nazwisko, nr uprawnień oraz data i podpis geodety uprawnionego który opracował mapę

Jestem świadomy odpowiedzialności karnej za złożenie fałszywych oświadczeń. Oświadczam, że operat techniczny zawierający rezultaty prac geodezyjnych w wyniku, których powstał niniejszy dokument uzyskał pozytywny wynik weryfikacji.

Identyfikator zgłoszenie prac geodezyjnych	GEOŚ.6640.865.2023
Organ służby geodezyjnej, który otrzymał zgłoszenie	Starosta Turecki
Wykonawca prac geodezyjnych	**USŁUGI GEODEZYJNE GEO-MAP**
Nr oraz data sporządzenia dokumentu zawierającego wynik pozytywnej weryfikacji	Nr 1 dn . 14.04.2023r.
Imię i nazwisko oraz nr uprawnień zawodowych kierownika prac	mgr inż. Krystian Krawczyk GEODETA UPRAWNIONY nr upr. 22230

MAPA DO CELÓW PROJEKTOWYCH
ARK 3 (14)

Oznaczenie kancelaryjne zgłoszenia pracy geodezyjnej	GEOŚ.6640.987.2020
Nazwa miejscowości	Kowale Pańskie Kolonia - Marianów Kolonia - Kaczki Średnie - Kowale Księże - Turkowice - Turek
Jednoska ewidencyjna	302701_1 Miasto Turek 302708_2 Turek
Obręb ewidencyjny	0003 Turek C 0018 Turkowice
Skala mapy	1:500
Sekcja mapy zasadniczej	6.168.25.12.2.2, 6.168.25.12.2.4, 6.168.25.12.4.2
Nazwa układu współrzędnych prostokątnych płaskich	2000/18
Nazwa układu wysokości	Kronsztadt 86
Oznaczenie granic obszaru aktualizacji	▬ ▬ ▬ ▬ ▬ ▬ ▬ ▬ ▬ ▬
Informacje i służebnościach gruntowych mających wpływ na zagospodarowanie gruntów, zlokalizowanych w granicach projektowanej inwestycji	Mapa została wykonana bez ustalenia służebności gruntowych
Data opracowania mapy	14.11.2020r.

USŁUGI GEODEZYJNE geo-map
62-700 Turek, ul. Legionów Polskich 1/3
NIP 899-181-58-70 REGON 301632419
tel. 509 324 733, 791 355 255
....
imię i nazwisko lub nazwa podmiotu

mgr inż. Krystian Krawczyk
GEODETA UPRAWNIONY
nr upr. 22230
Kowale Pańskie 35A, 62-704 Kawęczyn
tel. 509 324 733
....
podpis osoby reprezentującej podmiot

mgr inż. Krystian Krawczyk
GEODETA UPRAWNIONY
nr upr. 22230
Kowale Pańskie 35A, 62-704 Kawęczyn
tel. 509 324 733
....
imię i nazwisko geodety uprawnionego

mgr inż. Krystian Krawczyk
GEODETA UPRAWNIONY
nr upr. 22230
Kowale Pańskie 35A, 62-704 Kawęczyn
tel. 509 324 733
....
nr uprawnień i podpis geodety

Jestem swiadomy odpowiedzialnosci karnej za zlozenie falszywych oswiadczen. Oświadczam, że operat techniczny zawierajacy rezultaty prac geodezyjnych w wyniku ktorych powstal niniejszy dokument uzyskal pozytywny wynik weryfikacji

Identyfikator zgłoszenia prac geodezyjnych	GEOS. 6640. 987 2020
Organ sluzby geodezyjnej, ktory otrzymal zgloszenie	Starosta Turecki
Wykonawca prac geodezyjnych	USŁUGI GEODEZYJNE geo-map 62-700 Turek, ul. Legionów Polskich 1/3 NIP 899-181-58-70 REGON 301632419 tel. 509 324 733, 791 355 255
Nr oraz data sporządzenia dokumentu zawierającego wynik pozytywnej weryfikacji	Protokół nr. 1 dn. 25.11.2020
Imię i nazwisko oraz nr uprawnien zawodowych kierownika prac	mgr inż. Krystian Krawczyk GEODETA UPRAWNIONY nr upr. 22230 Kowale Pańskie 35A, 62-704 Kawęczyn tel. 509 324 733

LEGENDA

- Linia terenu niezbędnego dla obiektów budowlanych, w tym:
- Linia rozgraniczająca pas drogowy drogi krajowej
- Linia terenu niezbędnego do przebudowy sieci uzbrojenia terenu
- Linia terenu niezbędnego do budowy lub przebudowy urządzeń wodnych
- Linia terenu niezbędnego do budowy lub przebudowy zjazdów
- Linia terenu niezbędnego do likwidacji sieci uzbrojenia terenu
- Linia końca inwestycji
- Granice działek

~~101/12~~	Numery działek przed podziałem
246	Numery działek objętych inwestycją - nie dzielonych
35/11	Numery działek po podziale objętych inwestycją - po podziale
35/11	Numery działek po podziale poza inwestycją
36	Numery działek dla których ustala się obowiązek dokonania przebudowy zjazdów
41	Numery działek dla których ustala się obowiązek dokonania budowy lub przebudowy urządzeń wodnych lub urządzeń melioracji wodnych szczegółowych
76/26	Numery działek dla których ustala się obowiązek dokonania budowy lub przebudowy sieci uzbrojenia terenu
76/26	Numery działek dla których ustala się obowiązek dokonania likwidacji sieci uzbrojenia terenu

LEGENDA - branża drogowa:

- Projektowana oś DK 83
- Projektowana oś ścieżki rowerowej/pieszo-rowerowej
- Projektowana krawędź jezdni/zjazdu
- Projektowany krawężnik betonowy 20x30
- Projektowany krawężnik betonowy 20x30 - obniżony
- Projektowane obrzeże betonowe 8x30
- Projektowany ściek przykrawężnikowy z kostki betonowej
- Projektowana bariera ochronna
- Projektowana balustrada U11a
- Projektowane ogrodzenie segmentowe U-12a, H=0,8m (kol. RAL 1023*)
- Projektowane ogrodzenie segmentowe U-12a, H=1,1m (kol. RAL 1023*)
- Projektowana krawędź pobocza
- Projektowany chodnik z kostki betonowej szarej
- Projektowana ścieżka pieszo-rowerowa bitumiczna
- Projektowana ścieżka rowerowa bitumiczna - przejazd przez zjazd
- Projektowana nawierzchnia zjazdów z kostki betonowej grafitowej
- Projektowany nawierzchnia zjazdu z destruktu bitumicznego
- Projektowane pobocze gruntowe

LEGENDA - branża elektryczna (oświetlenie drogowe)

- PROJ. LATARNIA
  wys. 8m, wysięgnik 0,5m/15°, oprawa sodowa z dem.
- PROJ. KABEL OŚWIETLENIOWY
- Φ110/6m PROJ. RURA OSŁONOWA
- ISTN. OPRAWA NA LINII NAPOWIETRZNEJ
- ISTN. LATARNIA
- DEMONTAŻ
- PROJ. LATARNIA DO PRZEJŚCIA DLA PIESZYCH
  wys. 6m, wysięgnik 0,5m/15°, oprawa LED 75W
- PROJ. UZIOM PIONOWY
- PROJ. SZAFA OŚWIETLENIOWA SO
- PROJ. ZKP W ZAKRESIE ENEA OPERATOR
- PROJ. MUFA KOŃCOWA

LEGENDA - branża sanitarna (kanalizacja deszczowa)

- Budowa/przebudowa sieci kanalizacji deszczowej
- Rozbiórka sieci kanalizacji deszczowe

LEGENDA - branża elektryczna (kolizje elektroenergetyczne)

- PROJ. SŁUP LINII NAPOWIETRZNEJ nn
- PROJ. LINIA NAPOWIETRZNA nn
- PROJ. KABEL ELEKTROENERGETYCZNY nn
- PROJ. ZŁĄCZE KABLOWO-POMIAROWE
- PROJ. RURA OSŁONOWA
- DEMONTAŻ
- PROJ. RURA OSŁONOWA DWUDZIELNA

Jednostka projektowa:

KFG S.K.
BIURO PROJEKTÓW DROGOWYCH

KFG Sp. z o.o. Sp. k.
Biuro Projektów Drogowych

ul. Ugory 63/2, 61-623 Poznań
tel. (61) 821-92-00 fax: (61)821-92-00
biuro@kfgsk.pl, www.kfgsk.pl

Zamawiający:

GDDKiA

Skarb Państwa - Generalny Dyrektor Dróg Krajowych i Autostrad
działający przez Generalną Dyrekcję Dróg Krajowych i Autostrad
Oddział w Poznaniu

ul. Siemiradzkiego 5a
60-763 Poznań

Stadium:

PLAN ZAGOSPODAROWANIA TERENU

Zamierzenie budowlane:

„Rozbudowa drogi krajowej nr 83 na odcinku Turek-Turkowice-Kowale Pańskie." w zakresie budowy ścieżki pieszo-rowerowej oraz kanału technologicznego na odcinku od km ok. 0+050 do ok. 2+300

Branża: DROGOWA

Nazwa opracowania:

PLAN ZAGOSPODAROWANIA TERENU

SKALA 1:500

ZESPÓŁ PROJEKTOWY

funkcja	imię i nazwisko	specjalność i nr uprawnień	podpis
GŁÓWNY PROJEKTANT	mgr inż. Filip GRZELAK	SPEC. DROGOWEJ BEZ OGR. **WKP/0269/POOD/10**	
SPRAWDZAJĄCY	mgr inż. Gniewomir DZIADEK	SPEC. DROGOWEJ BEZ OGR. **WKP/0091/POOD/12**	
PROJEKTANT	mgr inż. Jakub WRÓBLEWSKI	W SPEC. ELEKTRRYCZNEJ BEZ OGR. **WKP/0255/POOE/15**	
SPRAWDZAJĄCY	mgr inż. Tomasz HIBNER	W SPEC. ELEKTRRYCZNEJ BEZ OGR. **WKP/0212/POOE/19**	
PROJEKTANT	mgr inż. Gniewomir DZIADEK	SPEC. DROGOWEJ BEZ OGR. **WKP/0091/POOD/12**	
SPRAWDZAJĄCY	mgr inż. Filip GRZELAK	SPEC. DROGOWEJ BEZ OGR. **WKP/0269/POOD/10**	
PROJEKTANT	inż. Agnieszka RAK	W SPEC. INSTALACYJNEJ BEZ OGR. **SLK/1159/PWOS/06**	
SPRAWDZAJĄCY	mgr inż. Agnieszka BOSACKA	W SPEC. INSTALACYJNEJ BEZ OGR. **WKP/0091/POOD/12**	
PROJEKTANT	mgr inż. Tomasz ŻUREK	W SPEC. MOSTOWEJ BEZ OGR. **WKP/0345/POOD/18**	
SPRAWDZAJĄCY	mgr inż. Mateusz TURKIEWICZ	W SPEC. MOSTOWEJ BEZ OGR. **LBS/0075/PBM/18**	

data	nr projektu	nr rys.	faza	tom
06.2023	**2020044**	**2.1**	**PZT**	**I**