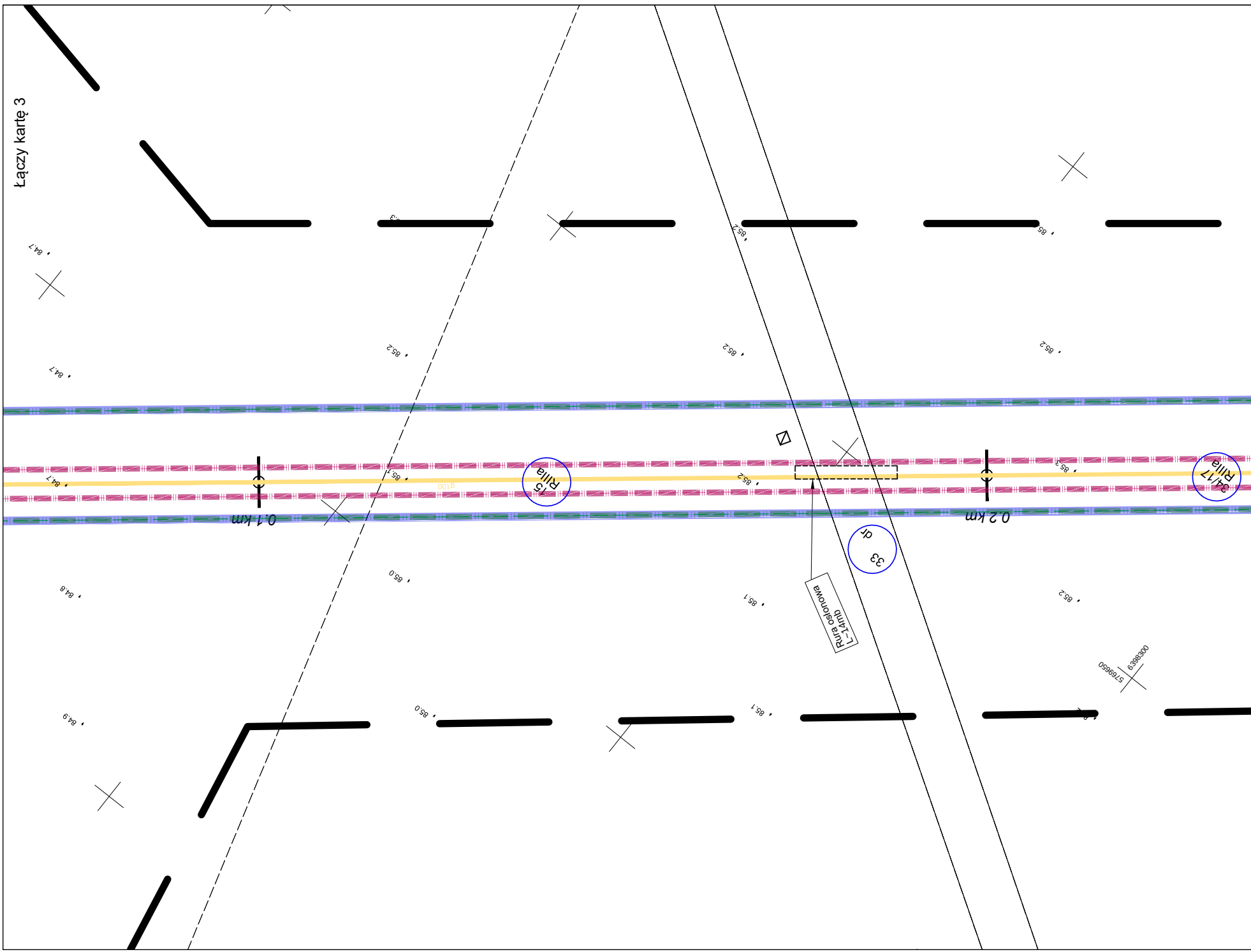
Łączy kartę 3
0.1 km
0.2 km
Rilla
15
Rilla
34/17
dr
33
Rura osłonowa
L~14mb
φ100
6398300
5769650
84.7
85.2
85
84.7
85.2
85.2
85.2
84.7
85.1
85.2
85.3
84.8
85.0
85.1
85.2
84.9
85.0
85.1

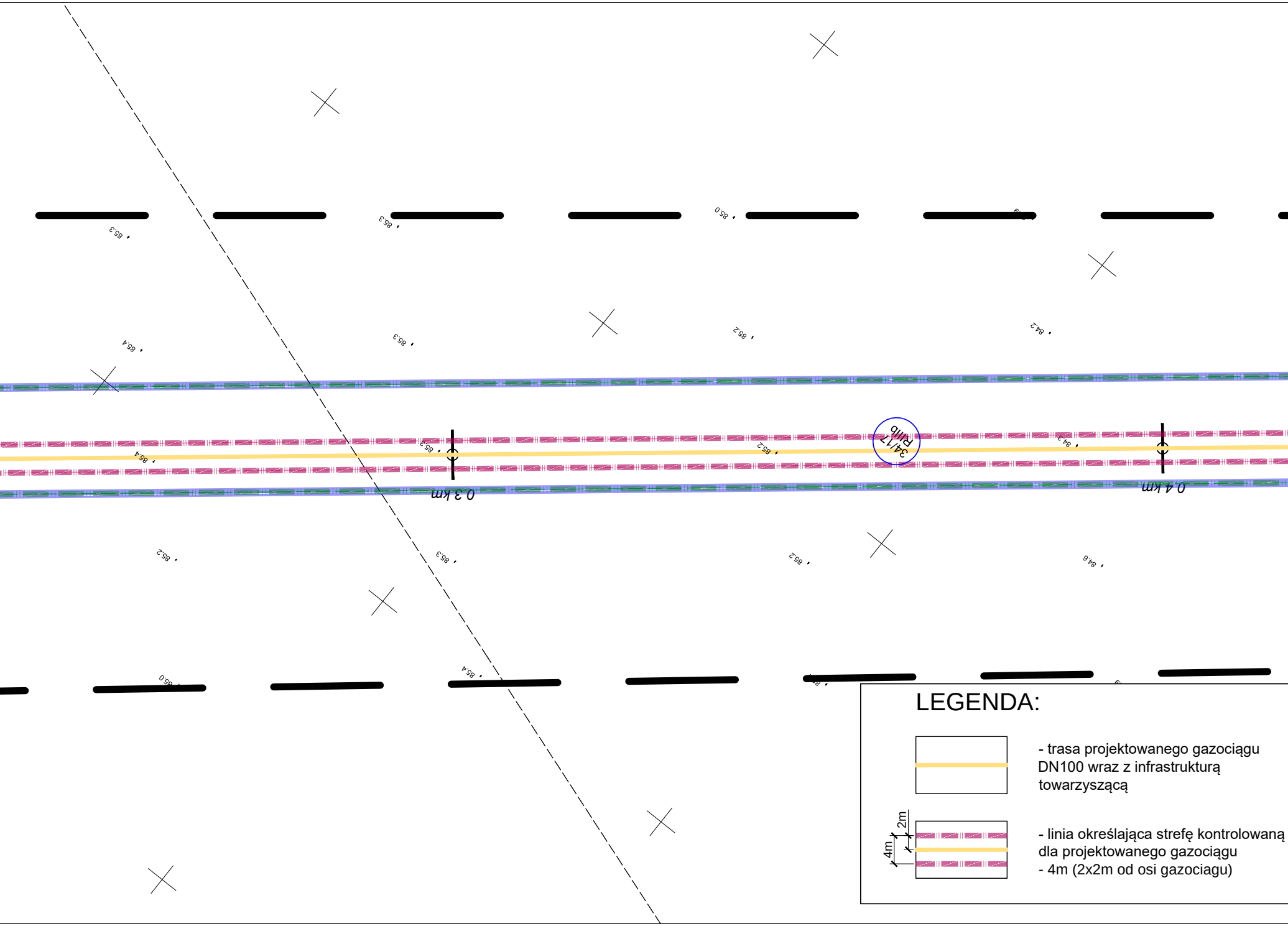
85.3
85.3
85.0
85.4
85.3
85.2
84.2
85.4
85.3
85.2
84.3
34/17
RIIIb
0.3 km
0.4 km
85.2
85.3
85.2
84.6
85.0
85.4
2m
4m

LEGENDA:

- trasa projektowanego gazociągu DN100 wraz z infrastrukturą towarzyszącą
- linia określająca strefę kontrolowaną dla projektowanego gazociągu - 4m (2x2m od osi gazociągu)

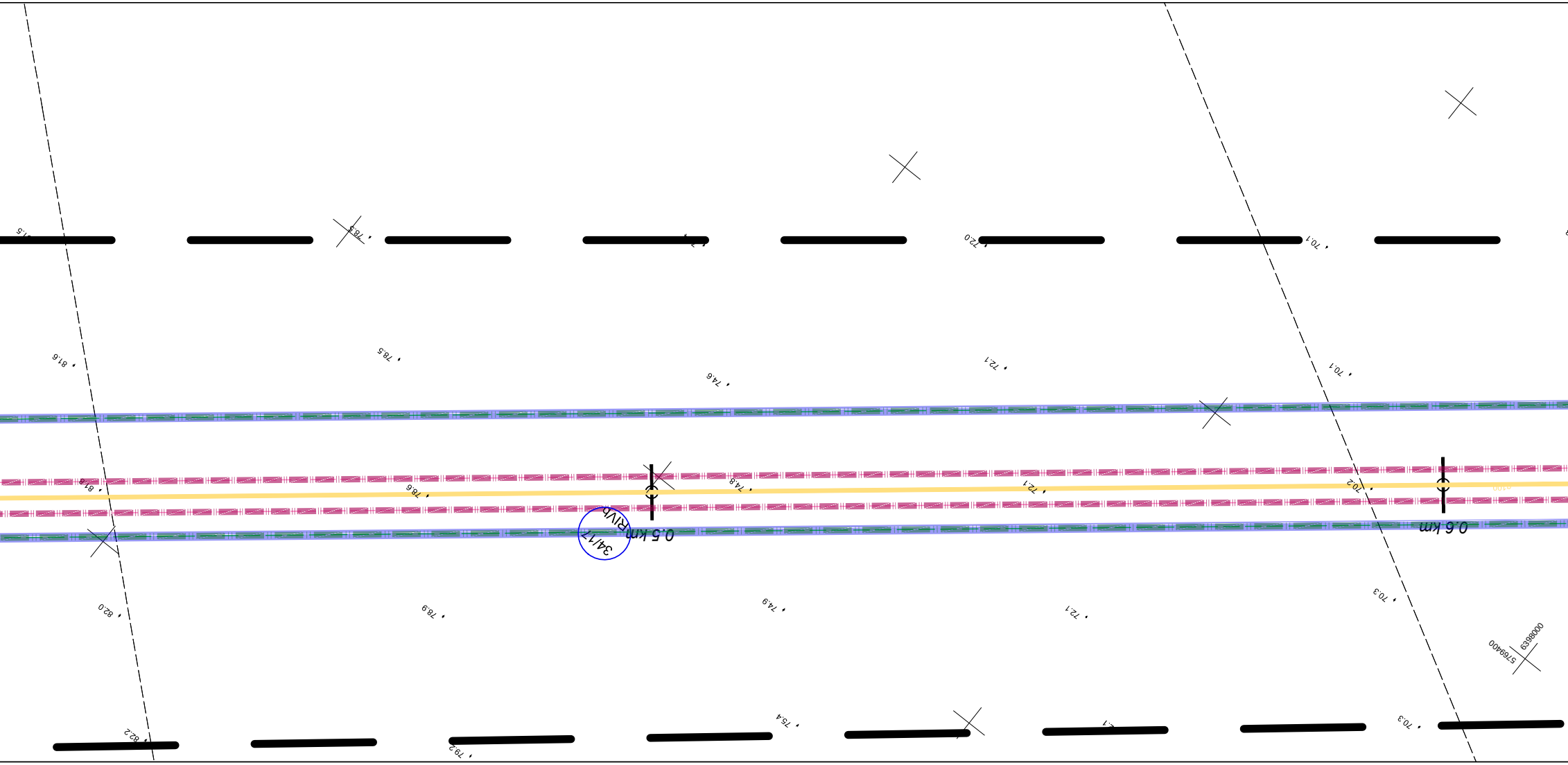
0.5 km
0.6 km
34/17
RIVb
5769400
6398000
81.6
78.5
74.6
72.1
70.1
81.8
78.6
74.8
72.1
70.2
82.0
78.9
74.9
72.1
70.3
82.2
79.2
75.4
70.3
72.0
70.1

5m
15m
🟩 - linia określająca pas montażowy dla projektowanego gazociągu - 15m (5m+10m od osi gazociągu)

🟦 - granice terenu objętego inwestycją w zakresie terminalu

🟪 - linie rozgraniczające teren inwestycji (A - B ... G - H) - dla których wydanie decyzji o ustaleniu lokalizacji inwestycji wywołuje skutki zgodnie z art 20 ust.1

○ - linia określająca odległość podstawową od odwiertu o promieniu R=50m (§161 ust.1 Dz.U.2014.812)

0.1km
-oznaczenie kilometrażu projektowanego gazociągu

Pz1 X=... Y=...
-PZ1 - nr poziomego załamania projektowanego gazociągu wraz ze współrzędnymi XY

19
RIVa

POTWIERDZAM ZGODNOŚĆ KOPII MAPY Z ORYGINAŁEM
mgr inż. Tadeusz Szymbara
Data......................Podpis......................

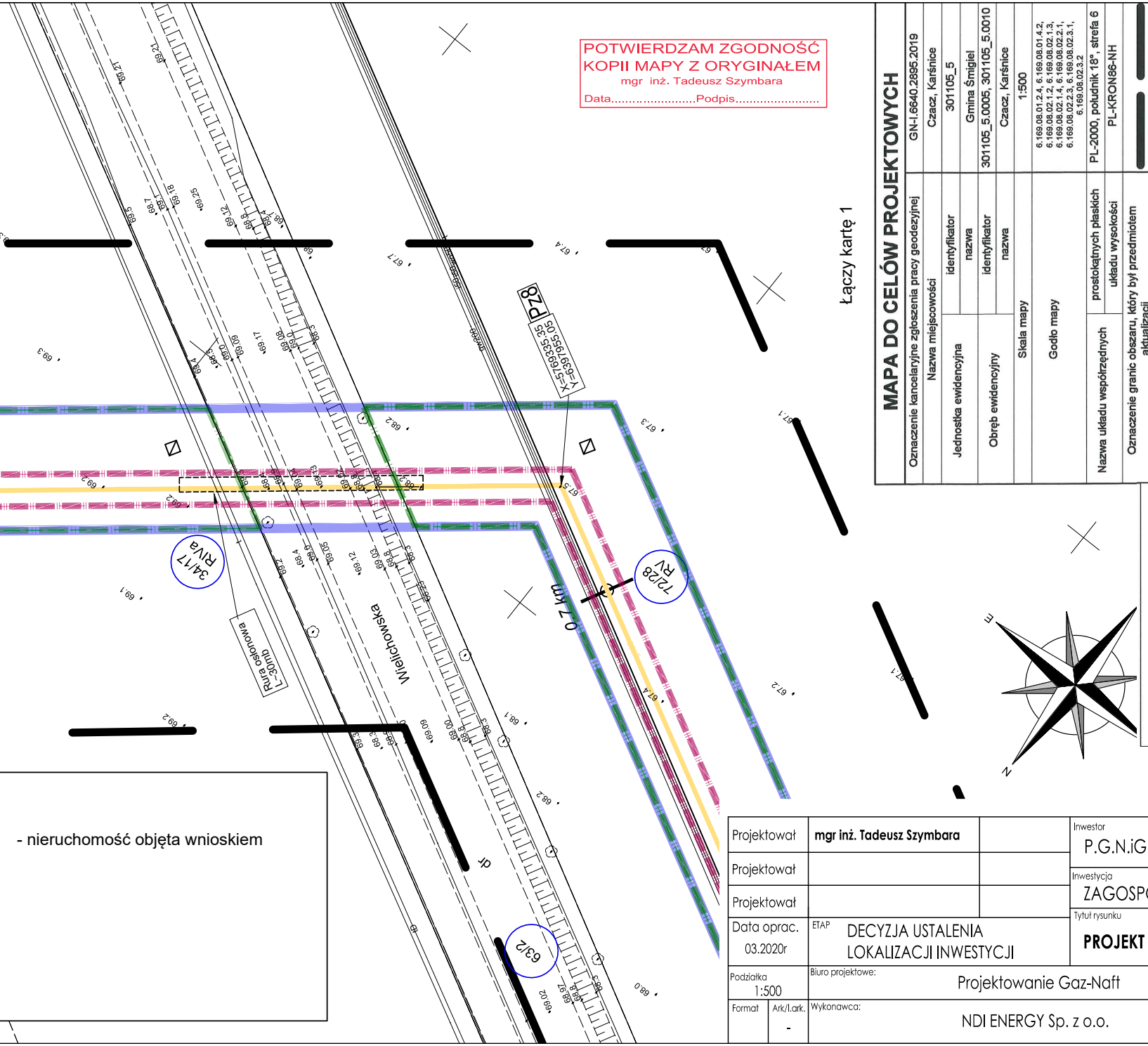
Łączy kartę 1
P28
X=5769335.35
Y=6397955.05
Rura osłonowa L~30mb
Wieliichowska
0.7 km
34/17 RIVa
72/28 RV
63/2
dr
N
E
W

- nieruchomość objęta wnioskiem

MAPA DO CELÓW PROJEKTOWYCH

Oznaczenie kancelaryjne zgłoszenia pracy geodezyjnej		GN-I.6640.2895.2019
Nazwa miejscowości		Czacz, Karśnice
Jednostka ewidencyjna	identyfikator	301105_5
	nazwa	Gmina Śmigiel
Obręb ewidencyjny	identyfikator	301105_5.0005, 301105_5.0010
	nazwa	Czacz, Karśnice
Skala mapy		1:500
Godło mapy		6.169.08.01.2.4, 6.169.08.01.4.2, 6.169.08.02.1.2, 6.169.08.02.1.3, 6.169.08.02.1.4, 6.169.08.02.2.1, 6.169.08.02.2.3, 6.169.08.02.3.1, 6.169.08.02.3.2
Nazwa układu współrzędnych	prostokątnych płaskich	PL-2000, południk 18°, strefa 6
	układu wysokości	PL-KRON86-NH
Oznaczenie granic obszaru, który był przedmiotem aktualizacji		
Informacje o służebnościach gruntowych mających wpływ na zagospodarowanie gruntów, zlokalizowanych w granicach inwestycji *)		Nie ustalono
Data opracowania mapy		13.12.2019
TALAR Geodezja Michał Gromadziński nazwa / imię i nazwisko wykonawcy		inż. Michał Gromadziński GEODETA UPRAWNIONY podpis osoby reprezentującej wykonawcę
Michał Gromadziński imię i nazwisko geodety uprawnionego, który wykonał mapę		upr. nr 22691 nr uprawnień i podpis geodety

*) Należy podać skrótowy opis służebności gruntowej wraz ze sposobem jej oznaczenia na mapie, a w przypadku kiedy nie wykonano ustalenia obciążeń służebnościami - zamieścić stosowną informację.

Karta nr 2 (3)

Poświadcza się, że niniejszy dokument został opracowany w wyniku prac geodezyjnych i kartograficznych, których rezultaty zawiera operat techniczny wpisany do ewidencji materiałów państwowego zasobu geodezyjnego i kartograficznego

STAROSTA KOŚCIAŃSKI

P.3011.2020.430
(Identyfikator ewidencyjny materiału zasobu - operatu technicznego)

13 MAR 2020
(Data wpisania operatu technicznego do ewidencji materiałów zasobu)

Z up. STAROSTY
Paweł Wachowiak
Geodeta Powiatowy
NACZELNIK WYDZIAŁU GEODEZJI, KARTOGRAFII, KATASTRU I GOSPODARKI NIERUCHOMOŚCIAMI
(Imię, nazwisko i podpis osoby reprezentującej organ)

Projektował	**mgr inż. Tadeusz Szymbara**		Inwestor P.G.N.iG. S.A. w Warszawie
Projektował			Inwestycja ZAGOSPODAROWANIE ODWIERTU BOŃSKO-30
Projektował			Tytuł rysunku **PROJEKT ZAGOSPODAROWANIE TERENU**
Data oprac. 03.2020r	ETAP DECYZJA USTALENIA LOKALIZACJI INWESTYCJI		
Podziałka 1:500	Biuro projektowe: Projektowanie Gaz-Naft		Nr rysunku DL-2.1
Format	Ark/l.ark. -	Wykonawca: NDI ENERGY Sp. z o.o.	Zastępuje rys. nr -