
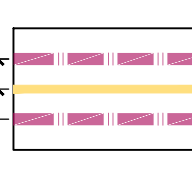
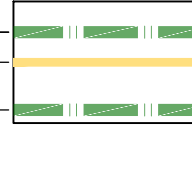

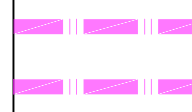






- LEGENDA:**
-  - trasa projektowanego gazociągu DN100 wraz z infrastrukturą towarzyszącą
 -  - linie określające strefę kontrolowaną dla projektowanego gazociągu dla których wydanie decyzji o ustaleniu lokalizacji inwestycji wywołuje skutki z Art.24 ust.1 (Dz.U.2019.1554 z p.zm) - 4m (2x2m od osi gazociągu)
 -  - linie określające pas montażowy dla projektowanego gazociągu dla których wydanie decyzji o ustaleniu lokalizacji inwestycji wywołuje skutki z Art.24 ust.1 (Dz.U.2019.1554 z p.zm) - 15m (5m+10m od osi gazociągu)
 -  - Linie określające teren objęty inwestycją Art.10 ust.1 pkt 1 ujęte we wniosku o wydanie decyzji o ustaleniu lokalizacji inwestycji zgodnie z Art.6 ust.1 pkt 1
 -  - linie rozgraniczające teren inwestycji (A - B ... G - H) - dla których wydanie decyzji o ustaleniu lokalizacji inwestycji wywołuje skutki zgodnie z art 20 ust.1
 -  - linia określająca odległość podstawową od odwertu o promieniu R=50m (§161 ust.1 Dz.U.2014.812) dla której wydanie decyzji o ustaleniu lokalizacji inwestycji wywołuje skutki z Art.24 ust.1 (Dz.U.2019.1554 z p.zm)
 -  0.1km - oznaczenie kilometrażu projektowanego gazociągu
 -  -Pz1 - nr poziomego załamania projektowanego gazociągu wraz ze współzrędnymi XY
 -  - nieruchomość objęta wnioskiem

POTWIERDZAM ZGODNOŚĆ KOPII MAPY Z ORYGINAŁEM
mgr inż. Tadeusz Szymbara
Data: Podpis:

MAPA DO CELÓW PROJEKTOWYCH	
Oznaczenie kancelaryjne zgłoszenia pracy geodezyjnej	GN-1.6640.2895.2019
Nazwa miejscowości	Czacz, Kartniole
Jednostka ewidencyjna	identyfikator 301105_5 nazwa Gmina Śmigiel
Obszar ewidencyjny	identyfikator 301105_5.0005, 301105_5.0010 nazwa Czacz, Kartniole
Skala mapy	1:500
Godło mapy	8.189.08.01.2.4, 8.189.08.01.4.2, 8.189.08.02.1.2, 8.189.08.02.1.3, 8.189.08.02.1.4, 8.189.08.02.2.1, 8.189.08.02.2.3, 8.189.08.02.3.1, 8.189.08.02.3.2
Nazwa układu współrzędnych	prostokątnych płaskich układu wysokości PL-2000, południk 18°, strefa 6
Oznaczenie granic obszaru, który był przedmiotem aktualizacji	PL-KRON86-NH
Informacje o służebnościach gruntowych mających wpływ na zagospodarowanie gruntów, zlokalizowanych w granicach inwestycji *)	Nie ustalono
Data opracowania mapy	13.12.2019
TALAR Geodezja Michał Gromadziński	inż. Michał Gromadziński GEODEZJA I PRACOWNIA podpis osoby reprezentującej wykonawcę
Michał Gromadziński	UPC nr 22891 inż. Michał Gromadziński nr uprawnień i specjalności geodezyjnej
*) Należy podać skrócony opis służebności gruntowej wraz ze sposobem jej oznaczenia na mapie, a w przypadku kiedy nie wykonano ustaleń obciążeń służebnościami - zamieścić stosowną informację.	

Podawca oświadcza, że niniejszy dokument został opracowany w wyniku prac geodezyjnych i kartograficznych, których rezultaty zawiera operat techniczny wpisany do ewidencji materiałów państwowego zasobu geodezyjnego i kartograficznego

STAROSTA KOŚCIAŃSKI
9.30.11.2020 430
13. MAR 2020

inż. Michał Gromadziński
UPC nr 22891

Projektował	mgr inż. Tadeusz Szymbara	inwestor	P.G.NiG. S.A. w Warszawie
Projektował		inwestycja	ZAGOSPODAROWANIE ODWERTU BOŃSKO-30
Projektował		tytuł rysunku	PROJEKT ZAGOSPODAROWANIE TERENU
Data oprac.	03.2020r	ETAP	DECYZJA USTALENIA LOKALIZACJI INWESTYCJI
Podziela	1:500	Biurowo projektowe:	Projektowanie Gaz-Naft
Format	A4/Lok.	Wykonawca:	NDI ENERGY Sp. z o.o.
		Nr rysunku	DL-2.0
		Zastępuje rys. nr	

Karta nr 1 (3)