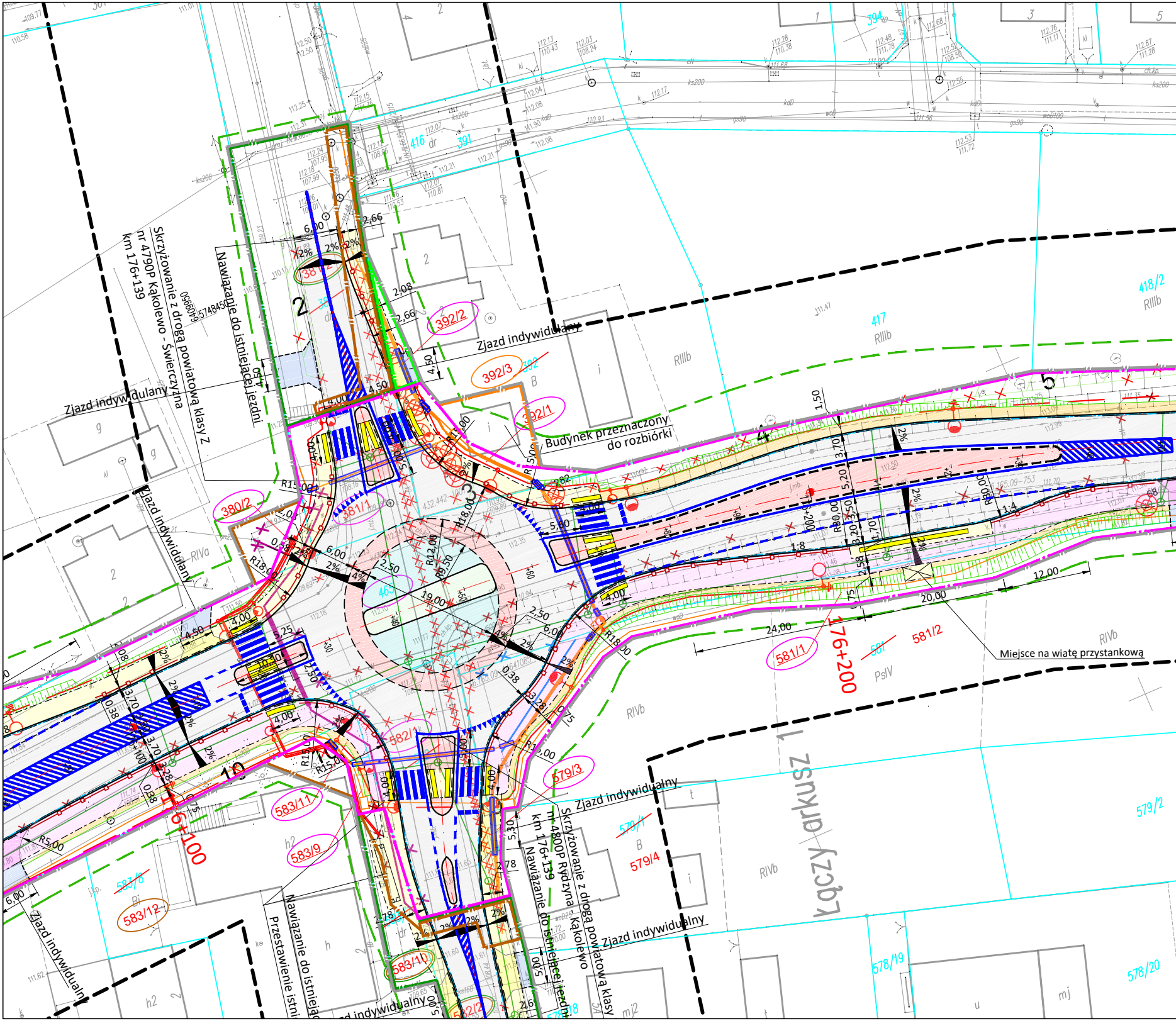
Skrzyżowanie z drogą powiatową klasy Z
nr 4790P Kąkolewo - Świerczyna
km 176+139
Nawiązanie do istniejącej jezdni
Zjazd indywidualny
Zjazd indywidualny
Zjazd indywidualny
Budynek przeznaczony
do rozbiórki
Miejsce na wiatę przystankową
Skrzyżowanie z drogą powiatową klasy Z
nr 4800P Rydzyna Kąkolewo
km 176+139
Nawiązanie do istniejącej jezdni
Zjazd indywidualny
Zjazd indywidualny
Zjazd indywidualny
Przestawienie istni
Nawiązanie do istniejąc
Łączy arkusz 1
176+200
176+100
392/2
392/3
392/1
380/2
381/1
582/1
583/11
583/9
583/12
583/10
579/3
579/4
581/1
581/2
418/2
417
394
391
416
463
579/2
578/19
578/20
RIIIb
RIVa
RIVb
PsIV
R15,00
R18,00
R12,00
R9,50
19,00
24,00
20,00
12,00
6,00
4,00
4,50
2%
1:4
1:8

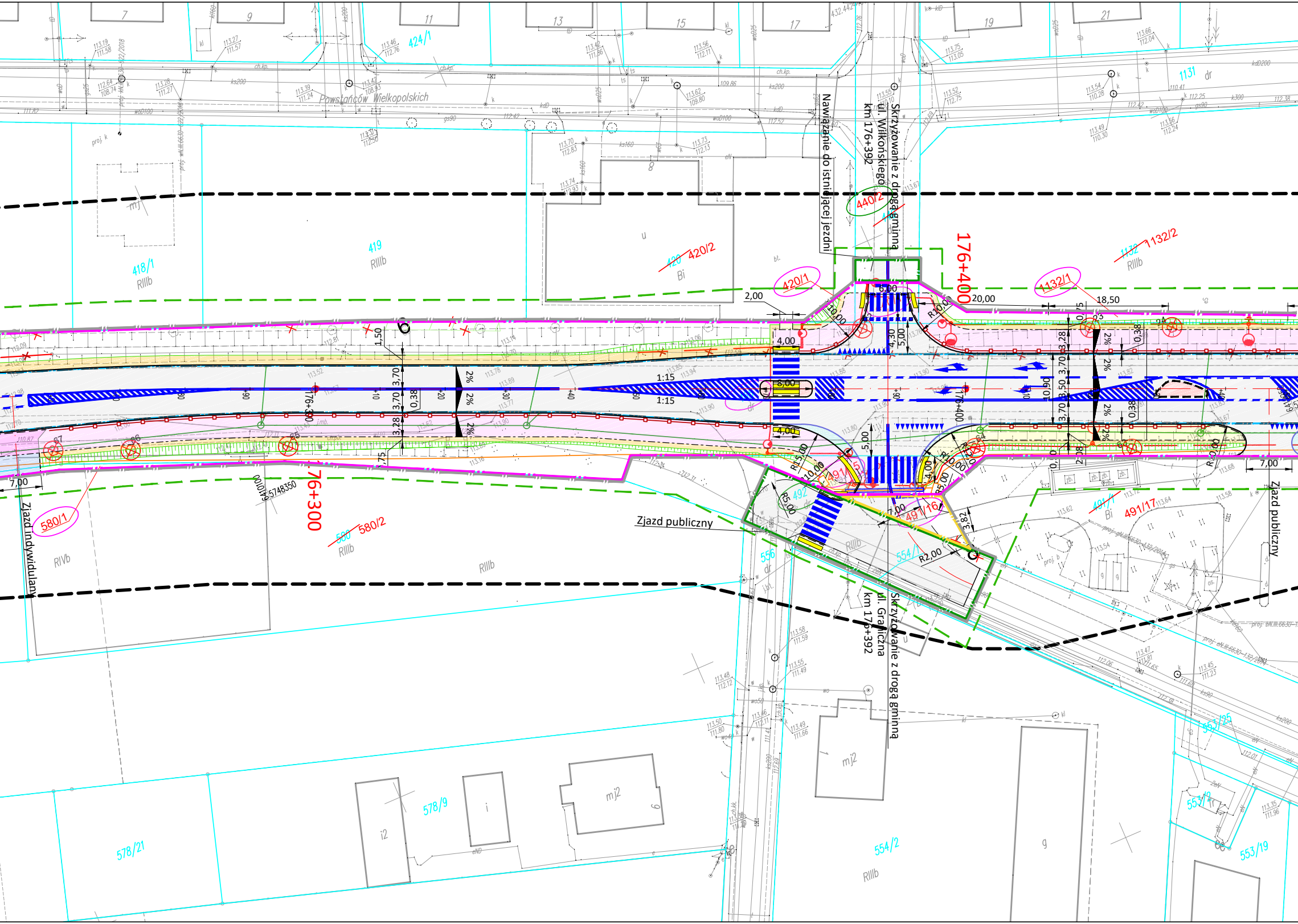

Powstańców Wielkopolskich
Skrzyżowanie z drogą gminną ul. Wilkońskiego km 176+392
Nawiązanie do istniejącej jezdni
176+400
176+300
176+390
Zjazd publiczny
Zjazd indywidualny
Skrzyżowanie z drogą gminną ul. Graniczna km 176+392
7
9
11
13
15
17
19
21
8
424/1
419
RIIIb
418/1
RIIIb
420
420/2
420/1
Bi
u
440/2
1132
1132/2
1132/1
RIIIb
1131
dr
580
580/2
580/1
RIVb
RIIIb
556
492
491/16
491/1
491/17
Bi
554/1
553/25
553/18
553/19
554/2
578/9
578/21
mj2
i2
i
g
2,00
4,00
6,00
20,00
18,50
1,50
3,70
3,70
0,38
1:15
1:15
8,00
3,28
3,28
10,00
3,50
R10,00
R15,00
R5,00
R2,00
R20,00
5,00
4,30
3,82
7,00
7,00
2%

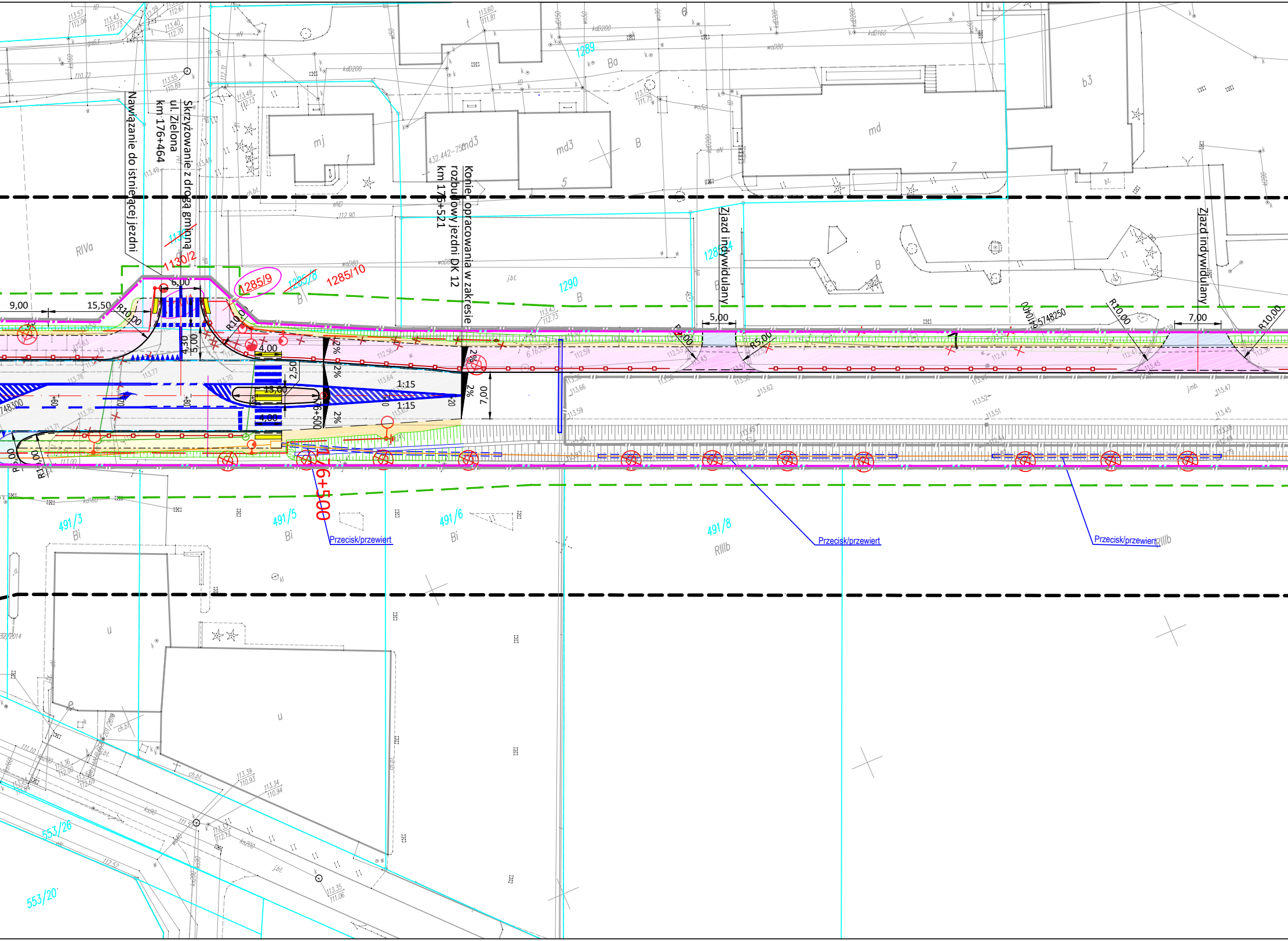

Nawiązanie do istniejącej jezdni
Skrzyżowanie z drogą gminną
ul. Zielona
km 176+464
Koniec opracowania w zakresie
rozbudowy jezdni DK 12
km 176+521
Zjazd indywidualny
Zjazd indywidualny
1130/2
1285/9
1285/8
1285/10
1289
1290
1288/4
491/3
491/5
491/6
491/8
553/26
553/20
RIVa
RIIIb
Bi
B
Ba
mj
md3
md
b3
u
9,00
15,50
6,00
R10,00
4,30
5,00
4,00
2,50
13,00
4,00
1:15
1:15
7,00
2%
5,00
R5,00
7,00
R10,00
176+500
Przecisk/przewiert
Przecisk/przewiert
Przecisk/przewiert

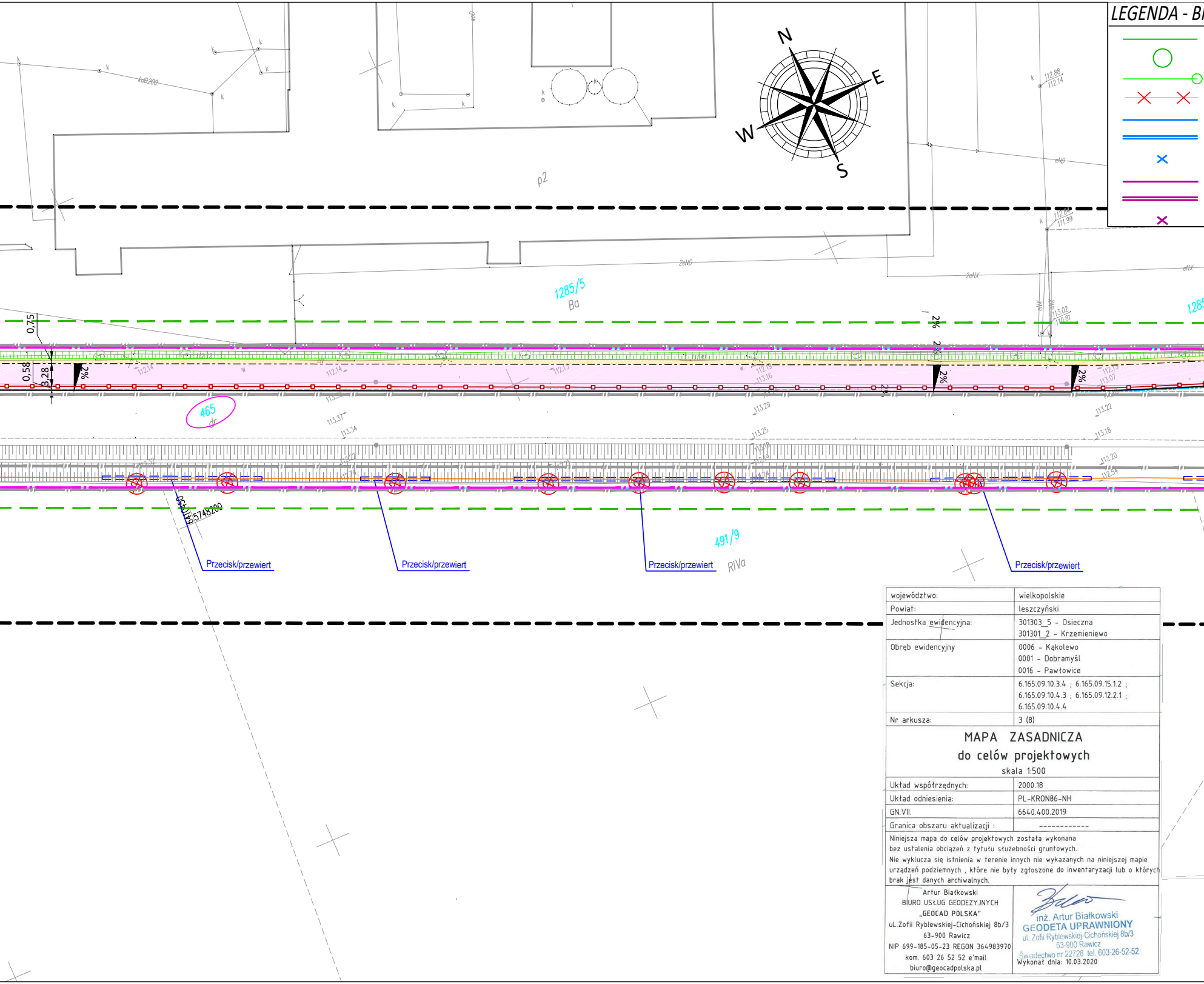
LEGENDA - B
N
E
W
S
kdB200
p2
1285/5
Ba
2eND
2eNX
eNX
0,75
0,58
3,28
2%
112.88
112.14
112.84
111.99
113.02
110.81
113.29
113.37
113.34
113.25
113.22
113.18
112.20
112.54
465
dr
5748200
491/9
RIVa
Przecisk/przewiert
Przecisk/przewiert
Przecisk/przewiert
Przecisk/przewiert

województwo:	wielkopolskie
Powiat:	leszczyński
Jednostka ewidencyjna:	301303_5 - Osieczna 301301_2 - Krzemieniewo
Obręb ewidencyjny	0006 - Kąkolewo 0001 - Dobramyśl 0016 - Pawłowice
Sekcja:	6.165.09.10.3.4 ; 6.165.09.15.1.2 ; 6.165.09.10.4.3 ; 6.165.09.12.2.1 ; 6.165.09.10.4.4
Nr arkusza:	3 (8)

MAPA ZASADNICZA

do celów projektowych

skala 1:500

Układ współrzędnych:	2000.18
Układ odniesienia:	PL-KRON86-NH
GN.VII.	6640.400.2019
Granica obszaru aktualizacji :	------------

Niniejsza mapa do celów projektowych została wykonana bez ustalenia obciążeń z tytułu służebności gruntowych.
Nie wyklucza się istnienia w terenie innych nie wykazanych na niniejszej mapie urządzeń podziemnych , które nie były zgłoszone do inwentaryzacji lub o których brak jest danych archiwalnych.

Artur Białkowski
BIURO USŁUG GEODEZYJNYCH
„GEOCAD POLSKA"
uL.Zofii Ryblewskiej-Cichońskiej 8b/3
63-900 Rawicz
NIP 699-185-05-23 REGON 364983970
kom. 603 26 52 52 e'mail
biuro@geocadpolska.pl

inż. Artur Białkowski
GEODETA UPRAWNIONY
ul. Zofii Ryblewskiej-Cichońskiej 8b/3
63-900 Rawicz
Świadectwo nr 22728 tel. 603-26-52-52

Wykonał dnia: 10.03.2020

RANŻA SANITARNA:

- Projektowana sieć kanalizacji deszczowej
- Projektowana studnia rewizyjna kanalizacji deszczowej
- Projektowany przykanalik wraz ze studzienką wpustową
- Elementy istniejącej kanalizacji przewidziane do likwidacji i demontażu
- Projektowana sieć wodociągowa
- Zabezpieczenie istniejącego wodociągu
- Elementy istniejącej sieci wodociagowej przewidziane do likwidacji i demontażu
- Projektowana sieć gazowa
- Rura ochronna
- Istniejący gazociąg do likwidacji

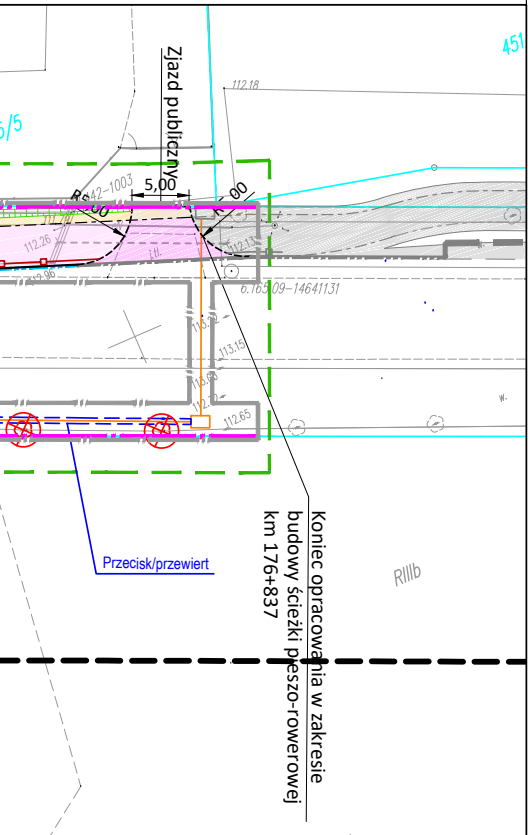
451
5/5
Zjazd publiczny
112.18
42-1003
5,00
R5,00
R4,00
112.26
112.96
112.13
6.165.09-14641131
113.22
113.15
113.60
112.72
112.65
Przecisk/przewiert
Koniec opracowania w zakresie budowy ścieżki pieszo-rowerowej km 176+837
RIIIb

Poświadcza się, że niniejszy dokument został opracowany w wyniku prac geodezyjnych i kartograficznych, których rezultaty zawiera operat techniczny wpisany do ewidencji materiałów państwowego zasobu geodezyjnego i kartograficznego

STAROSTA LESZCZYŃSKI

P.3013. 2020 1465
(identyfikator ewidencyjny materiału zasobu - operatu technicznego)

2020-05-11
(data wpisania operatu technicznego do ewidencji materiałów zasobu)

Z up. Starosty Leszczyńskiego
Roman Sikorski
Starszy Specjalista
w Wydziale Geodezji, Kartografii, Katastru i Gospodarki Nieruchomościami
(imię, nazwisko i podpis osoby reprezentującej organ)

potwierdzam zgodność mapy do celów projektowych z oryginałem
FILIP GRZELAK

LEGENDA - BRANŻA DROGOWA:

- Projektowana oś DK 12
- Projektowana oś ścieżki rowerowej
- Projektowana krawędź jezdni
- Projektowany krawężnik betonowy 20x30
- Projektowany krawężnik betonowy 20x30 - obniżony
- Projektowany krawężnik betonowy trapezowy 15/21x30 czerwony
- Projektowany krawężnik granitowy 20x25 - wtopiony
- Projektowane obrzeże betonowe 8x30
- Projektowany opornik betonowy 12x25 - wtopiony
- Projektowane ogrodzenie U-12a , H=0,8 m
- Projektowane ogrodzenie, H=1,20 m
- Projektowana balustrada U11a, H=0,8m
- Projektowany ściek przykrawężnikowy z kostki betonowej
- Projektowana krawędź pobocza
- Granice działek
- Projektowana jezdnia bitumiczna
- Projektowany chodnik z kostki betonowej szarej
- Projektowany chodnik z kostki betonowej szarej - przejście przez zjazd
- Projektowana ścieżka rowerowa bitumiczna z dopuszczeniem ruchu pieszego
- Projektowana ścieżka rowerowa bitumiczna z dopuszczeniem ruchu pieszego - przejazd przez zjazd
- Projektowane zjazdy o nawierzchni bitumicznej
- Projektowana nawierzchnia zjazdów z kostki betonowej grafitowej
- Projektowane wyspy rozdzielające z kostki betonowej czerwonej
- Projektowana nawierzchnia z kostki kamiennej grafitowej
- Projektowane pobocze z destruktu bitumicznego
- Projektowane płyty ażurowe
- Zieleń przeznaczona do wycinki
- Krzewy przeznaczone do wykarczowania
- Projektowane faktury ostrzegawcze - płyty guzowate "ścięte stożki" szer. 60cm, kol. żółty (prowadzenie wzdłuż przejścia dla pieszych. wypustki skierowane prostopadle do P-10) w odległości 50 cm od krawędzi jezdni

LEGENDA - BRANŻA ELEKTROENERGETYCZNA:

- PROJ. KABEL OŚWIETLENIOWY 0,4kV
- PROJ. KABEL OŚWIETLENIOWY 0,4kV
- PROJ. KABEL nN 0,4kV - YAKY 4x25mm^2
- PROJ. LATARNIA
  słup wys. 9m, wysięgnik 1,5m, nachyl. 10°, oprawa LED 90W
- PROJ. LATARNIA
  słup wys. 6m, wysięgnik 0,5m, nachyl. 10°, oprawa LED 23W
- PROJ. LATARNIA
  słup wys. 9m, wysięgnik 1,5m, nachyl. 10°, oprawa LED 44W
- PROJ. LATARNIA DO OŚWIETLENIA PRZEJŚĆ DLA PIESZYCH
  słup wys. 6m, wysięgnik 0,5m, nachyl. 10°, oprawa LED 44,5W
- PROJ. SZAFA ZASILAJĄCA DLA ZNAKU AKTYWNEGO
- ISTN. SZAFA OŚWIETLENIOWA / PROJ. ZK1x-1P W ZAKRESIE ENEA OPERATOR
- PROJ. ZNAK AKTYWNY
- ϕ110/5m PROJ. RURA OSŁONOWA
- PROJ. UZIOM PIONOWY POGRĄŻANY
- DEMONTAŻ

LEGENDA - BRANŻA TELEKOMUNIKACYJNA:

- Proj. infrastruktura doziemna telekomunikacyjna
- Proj. obiekt osłonowy HDPE
- Proj. studnia kablowa
- Istn. element sieci telekomunikacyjnej do likwidacji

LEGENDA:

- Linia terenu niezbędnego dla obiektów budowlanych, w tym:
- Linia rozgraniczająca pas drogowy drogi krajowej
- Linia rozgraniczająca pas drogowy drogi powiatowej
- Linia rozgraniczająca pas drogowy drogi gminnej
- Linia terenu niezbędnego do przebudowy sieci uzbrojenia terenu
- Linia terenu niezbędnego do przebudowy innych dróg publicznych
- Linia terenu niezbędnego do przebudowy zjazdów
- Linia terenu niezbędnego do rozbiórki istniejących obiektów budowlanych nieprzewidzianych do dalszego użytkowania
- Linia określająca obszar oddziaływania obiektów

123	Numery działek objętych inwestycją
~~123~~	Numery działek podlegających podziałowi
123/1	Numery działek po podziale objętych inwestycją
123/2	Numery działek po podziale pozostające u dotychczasowego właściciela
123/1	Numery działek po podziale dla których ustala się obowiązek dokonania przebudowy innych dróg publicznych
123	Numery działek dla których ustala się obowiązek dokonania przebudowy zjazdów
123	Numery działek dla których ustala się obowiązek dokonania budowy lub przebudowy sieci uzbrojenia terenu
123	Numery działek dla których ustala się obowiązek rozbiórki istniejących obiektów budowlanych nieprzewidzianych do dalszego użytkowania

Jednostka projektowa:

KFG
BIURO PROJEKTÓW DROGOWYCH

KFG Sp. z o.o. Sp. k.
Biuro Projektów Drogowych

ul. Ugory 63/2, 61-623 Poznań
tel. (61) 821-92-00 fax: (61)821-92-00
biuro@kfgsk.pl, www.kfgsk.pl

Zamawiający/Inwestor:

GDDKiA

Generalna Dyrekcja Dróg Krajowych i Autostrad
Oddział w Poznaniu

ul. Siemiradzkiego 5a
60-763 Poznań

Stadium:

PLAN ZAGOSPODAROWANIA TERENU

Nazwa inwestycji:

Rozbudowa drogi krajowej nr 12 pn.:
,,Poprawa BRD na skrzyżowaniach w ciągu DK12 w m. Kąkolewo"

Branża: DROGOWA

Nazwa opracowania:

PLAN SYTUACYJNY

SKALA 1:500

ZESPÓŁ PROJEKTOWY

funkcja	imię i nazwisko	specjalność i nr uprawnień	podpis
GŁÓWNY PROJEKTANT	mgr inż. Filip GRZELAK	w spec. drogowej bez ogr. WKP/0269/POOD/10	
PROJEKTANT	mgr inż. Michał CHWALIŃSKI	w spec. drogowej bez ogr. WKP/0102/POOD/17	
SPRAWDZAJĄCY	mgr inż. Gniewomir DZIADEK	w spec. drogowej bez ogr. WKP/0091/POOD/12	
PROJEKTANT	mgr inż. Jakub WRÓBLEWSKI	w spec. elektrycznej bez ogr. WKP/0255/POOE/15	
SPRAWDZAJĄCY	mgr inż. Tomasz HIBNER	w spec. elektrycznej bez ogr. WKP/0212/POOE/19	
PROJEKTANT	mgr inż. Bartłomiej MAJEWSKI	w spec. sanitarnej bez ogr. WKP/0164/POOS/21	
SPRAWDZAJĄCY	mgr inż. Jakub DŁUŻEWSKI	w spec. sanitarnej bez ogr. WKP/0419/POOS/19	
PROJEKTANT	inż. Agnieszka RAK	w spec. instalacyjnej bez ogr. SLK/1159/PWOS/06	
SPRAWDZAJĄCY	mgr inż. Agnieszka BOSACKA	w spec. instalacyjnej bez ogr. 137/PW/2002	
PROJEKTANT	mgr inż. Piotr KARBOWIAK	w spec. telekom. bez ogr. WKP/0269/POOD/10	

data	nr projektu	nr rys.	faza	tom
09.2025	2018110	2.2	PZT	I