
280/2
281/4
282/2
283/2
284/2
RII
RIIa
280/1
281/3
282/1
283/1
284/1
23/2
357/1
353/1
344/1
345/1
357/2
358/2
344/2
345/2
293+900
294+000
294+100
294+200
+10
+20
+30
+40
+50
+60
+70
+80
+90

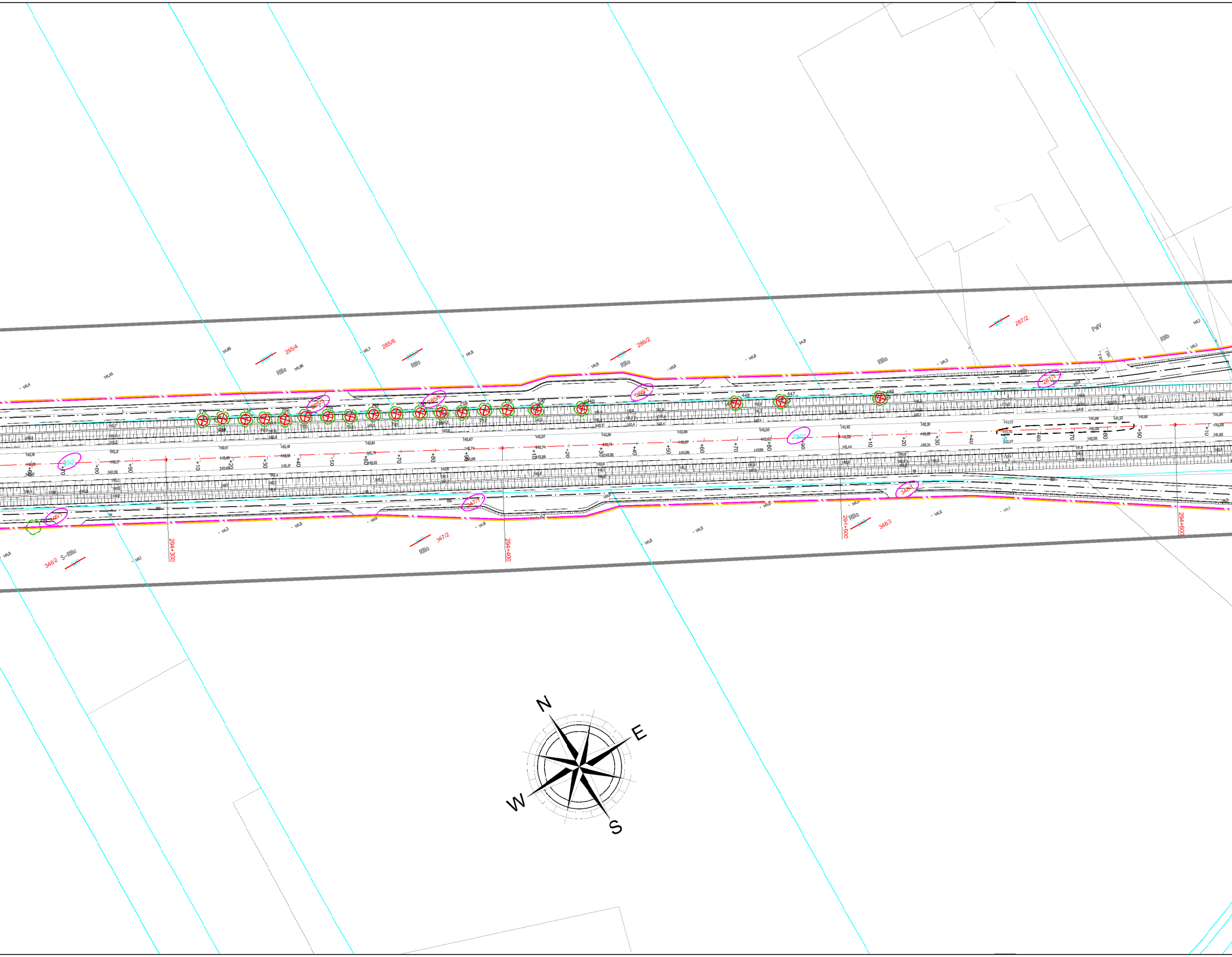
285/4
285/6
286/2
287/2
PaV
RIIIb
RIIIa
285/3
285/5
286/1
287/1
23/2
346/1
347/1
348/1
346/2 S-RIIIa
347/2
348/3
294+300
294+400
294+500
294+600
776
769
758
767
766
765
764
763
762
761
760
759
758
757
756
450
449
448
447
446
N
E
S
W

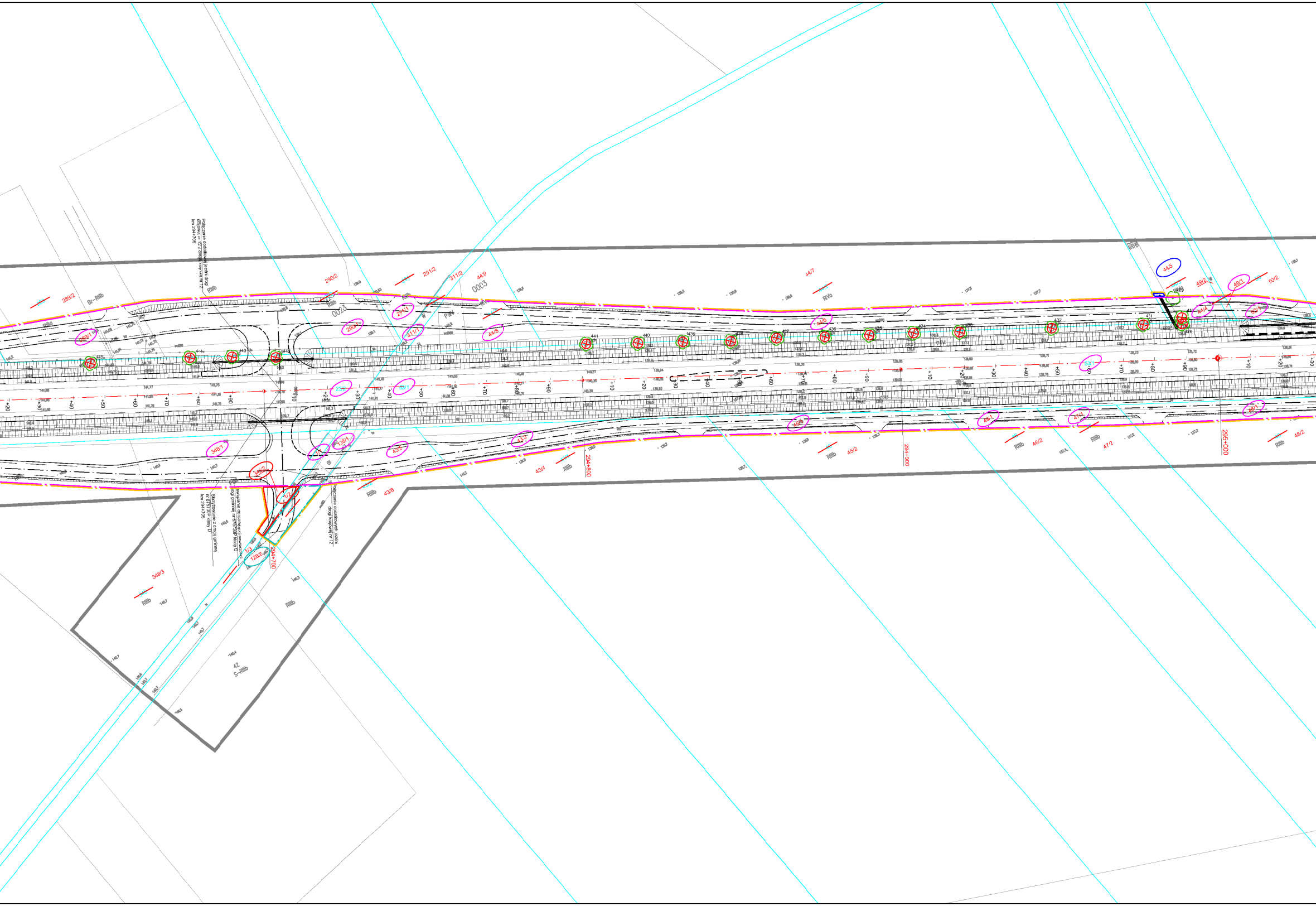
Połączenie dodatkowej jezdni drogi krajowej nr 12 z drogą krajową nr 12
km 294+705
Skrzyżowanie z drogą gminną nr 675730P klasy D
km 294+705
Dowiązanie do istniejącej nawierzchni drogi gminnej nr 675730P klasy D
Połączenie dodatkowych jezdni drogi krajowej nr 12
294+700
294+800
294+900
295+000
289/2
290/2
291/2
311/2
44/9
44/7
44/5
49/2
49/1
50/2
348/1
348/2
348/3
1/1
1/2
1/3
128/1
128/2
43/4
43/6
45/2
46/2
47/2
48/2
42
S-RIIIb
Br-RIIIb
RIIIb
RIVa
PsIV
0023
0003

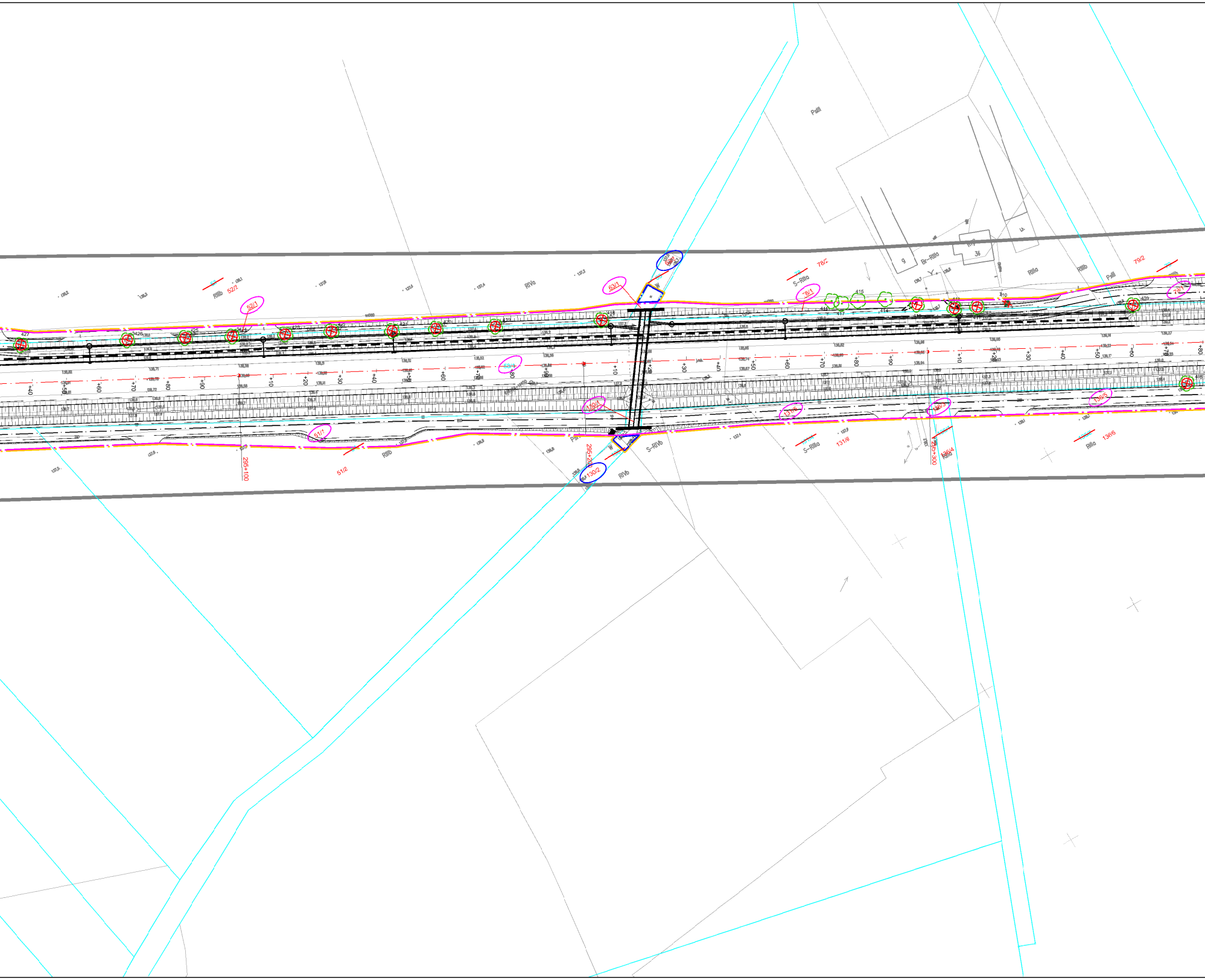
PsIII
52/2
RIIIb
52/1
RIVa
63/1
63/2
78/2
S-RIIIa
78/1
Br-RIIIa
g
36
RIIIa
RIIIb
PsIII
79/2
79/1
427
426
425
424
423
422
421
420
419
418
417
416
415
414
413
412
411
410
409
408
+40
+50
+60
+70
+80
+90
+10
+20
+30
+40
+50
+60
+70
+80
+90
+10
+20
+30
+40
+50
+60
+70
+80
+90
+10
+20
+30
+40
+50
+60
+70
+80
53/1
130/1
51/1
131/5
136/3
136/5
295+100
51/2
RIIIb
PsI
W
295+200
130/2
RIVb
S-RIVb
S-RIIIa
131/6
295+300
136/4
RIIIa
RIIIa
136/6

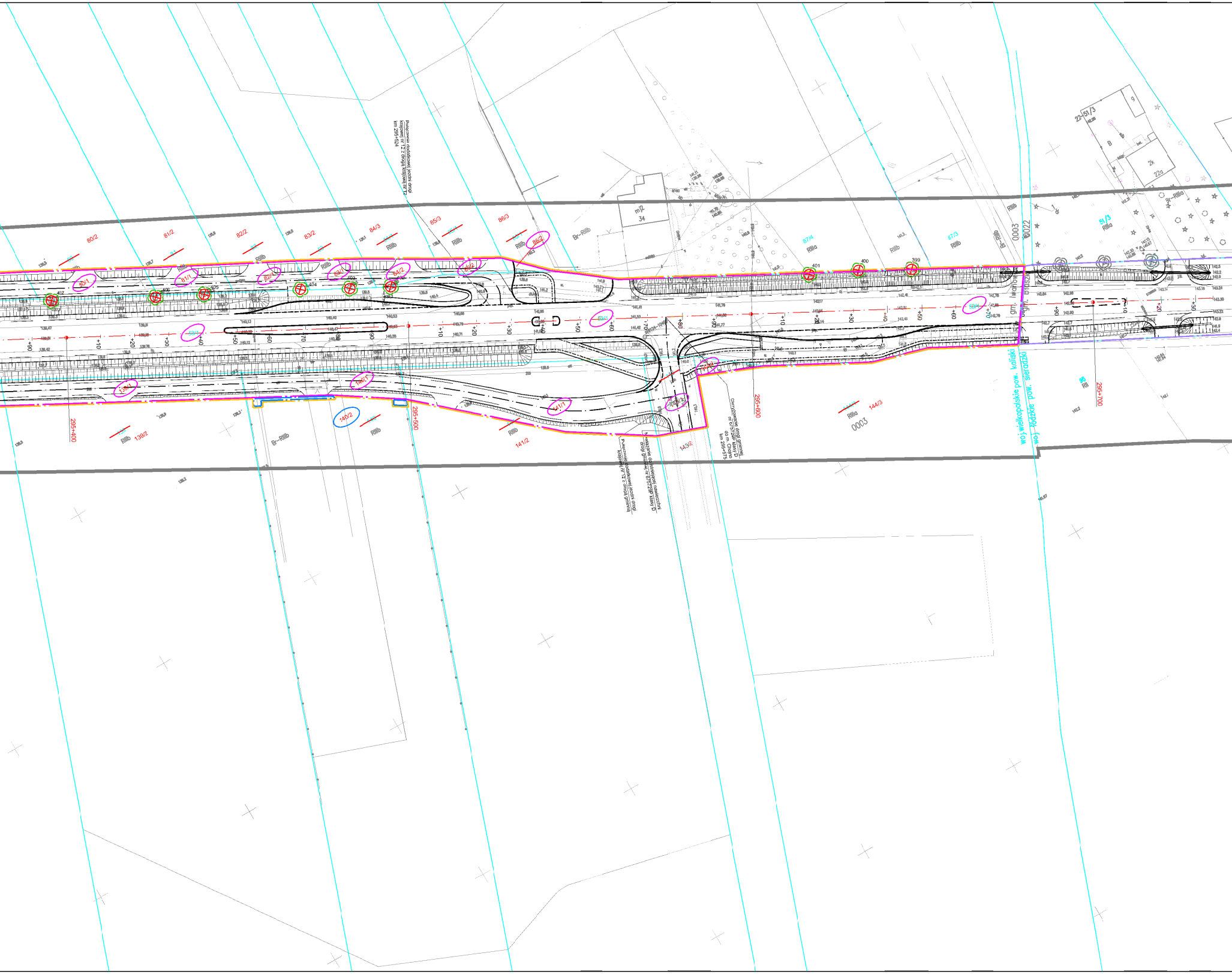
Połączenie dodatkowej jezdni drogi krajowej nr 12 z drogą krajową nr 12 km 295+524
Skrzyżowanie drogi gminnej nr 675729P klasy D do m. Chojno km 295+575
Nawiązanie do istniejącej nawierzchni drogi gminnej nr 675729P klasy D
Połączenie dodatkowej jezdni drogi krajowej nr 12 z drogą gminną
295+400
295+500
295+600
295+700
80/2
81/2
82/2
83/2
84/3
85/3
86/3
87/4
87/3
139/2
140/2
141/2
143/2
144/3
51/3
22-51/3
mj2
34
RIIIb
Br-RIIIb
RIIIa
Br-RIIIa
0003
0022
gm. Iwanowice
gm. Błaszki
woj. wielkopolskie pow. kaliski
woj. łódzkie pow. sieradzki
399
400
401
402
403
404
405
406
407

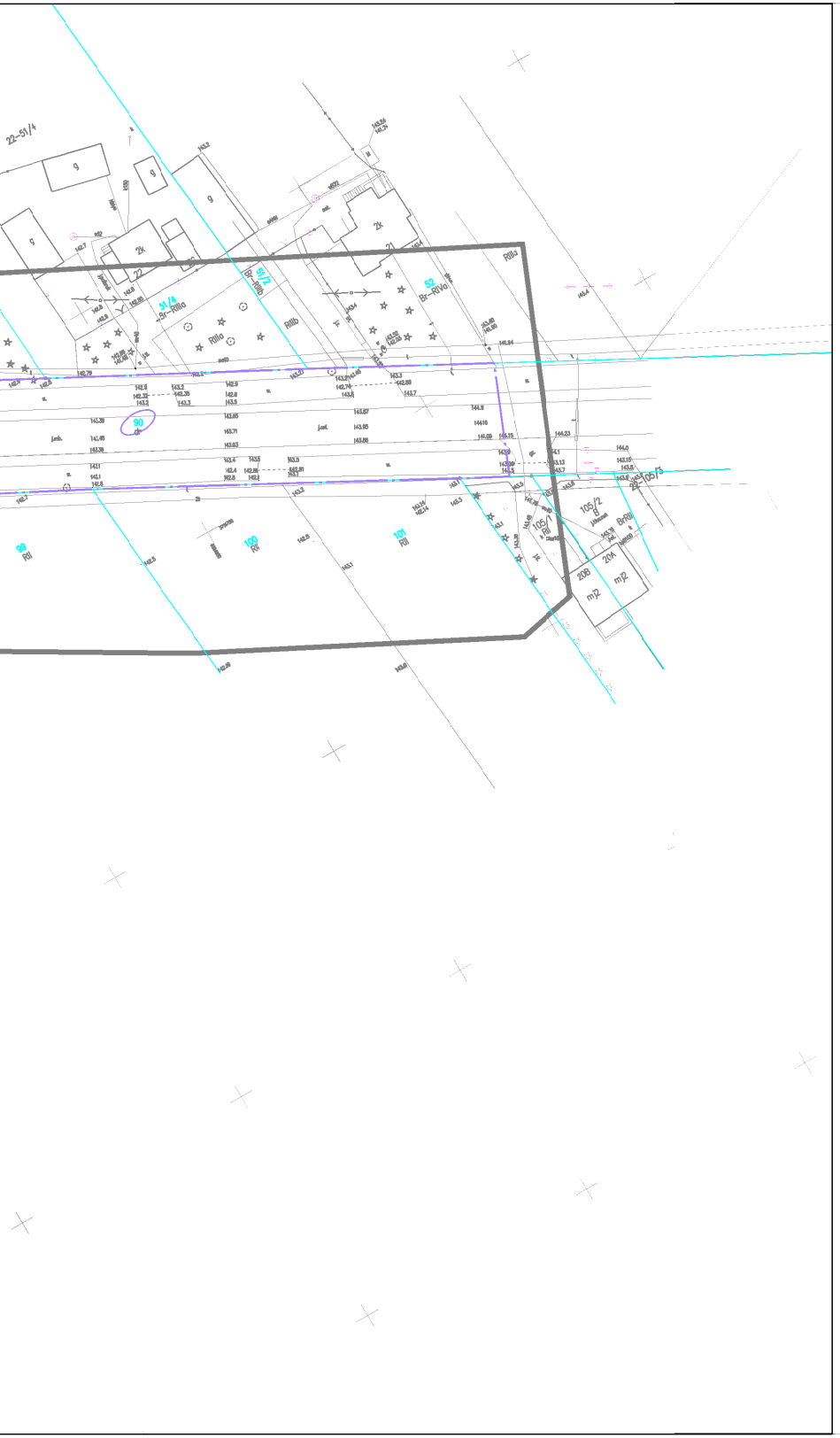
22-51/4
51/4
Br-RIIIa
51/2
Br-RIIIb
52
Br-RIVa
RIIIb
90
99
RII
100
RII
101
RII
105/1
105/2
105/3
204
208
mZ
Br-RIII

MAPA DO CELÓW PROJEKTOWYCH

Oznaczenie kancelaryjne zgłoszenia pracy geodezyjnej	GK.6640.3413.2018
Skala mapy	1:500
Nazwa układu współrzędnych prostokątnych płaskich	2000/18
Nazwa układu wysokości	Kronsztadt 86
Oznaczenie granic obszaru aktualizacji	▬ ▬ ▬
Informacje i służebnościach gruntowych mających wpływ na zagospodarowanie gruntów, zlokalizowanych w granicach projektowanej inwestycji	Mapa została wykonana bez ustalenia służebności gruntowych
Data opracowania mapy	03.06.2019r.

USŁUGI GEODEZYJNE geo-map Anna Olszewska-Krawczyk 62-700 Turek, ul. Legionów Polskich 1/3 NIP 899-181-58-70 REGON 301632419 tel. 509 324 733 imię i nazwisko lub nazwa podmiotu	mgr inż. Krystian Krawczyk GEODETA UPRAWNIONY nr upr. 22230 Kowale Pańskie 35A, 62-704 Koweczyn tel. 509 324 733 podpis osoby reprezentującej podmiot
mgr inż. Krystian Krawczyk GEODETA UPRAWNIONY nr upr. 22230 Kowale Pańskie 35A, 62-704 Koweczyn tel. 509 324 733 imię i nazwisko geodety uprawnionego	mgr inż. Krystian Krawczyk GEODETA UPRAWNIONY nr upr. 22230 Kowale Pańskie 35A, 62-704 Koweczyn tel. 509 324 733 nr uprawnień i podpis geodety

Poświadcza się, że niniejszy dokument został opracowany w wyniku prac geodezyjnych i kartograficznych, których rezultaty zawiera operat techniczny wpisany do ewidencji materiałów państwowego zasobu geodezyjnego i kartograficznego

Organ prowadzący państwowy zasób geodezyjny i kartograficzny	**STAROSTA KALISKI**
Identyfikator ewidencyjny materiału zasobu - operatu technicznego	P.3007.2019.1526
Data wpisania operatu technicznego do ewidencji materiałów zasobu	26. CZE. 2019
Imię, nazwisko i podpis osoby reprezentującej organ	z up. STAROSTY Michał Poniatowski DYREKTOR Wydziału Geodezji, Kartografii i Katastru GEODETA POWIATOWY

potwierdzam zgodność mapy do celów projektowych z oryginałem

GNIEWOMIR DZIADEK

LEGENDA:

246	Numery działek
~~101/12~~	Numery działek przed podziałem
35/11	Numery działek po podziale
━━━	Granice działek ewidencyjnych
—·—	Linia rozgraniczająca teren inwestycji DK12
—·—	Linia rozgraniczająca teren dróg gminnych
—·—	Linia zakresu dla której określa się obowiązek budowy lub przebudowy innych dróg publicznych
—·—	Linia zakresu obowiązku przebudowy zjazdów
—·—	Linia terenu dla którego ustala się obowiązek dokonania budowy lub przebudowy urządzeń wodnych lub urządzeń melioracji wodnych szczegółowych
—·—	Linia terenu dla którego ustala się obowiązek dokonania budowy lub przebudowy sieci uzbrojenia terenu
—·—	Linia terenu dla którego ustala się nieodpłatne przejście przez tereny wód płynących
—·—	Linia terenu niezbędnego dla obiektów budowlanych
—·—	Linia terenu objętego odrębnym postępowaniem
25/3	Numery działek objętych inwestycją - DK12
1/2	Numery działek objętych inwestycją - inne drogi publiczne
11/1	Numery działek dla których określa się obowiązek budowy lub przebudowy innych dróg publicznych
1064	Numery działek dla których ustala się obowiązek przebudowy zjazdów
1356	Numery działek dla których ustala się obowiązek dokonania budowy lub przebudowy urządzeń wodnych lub urządzeń melioracji wodnych szczegółowych
70	Numery działek dla których ustala się obowiązek dokonania budowy lub przebudowy sieci uzbrojenia terenu
41	Numery działek dla których ustala się nieodpłatne przejście przez tereny wód płynących
894/10	Numery działek w zakresie terenu niezbędnego dla obiektów budowlanych
90	Numery działek objętych odrębnym postępowaniem

Jednostka projektowa:	
KFG S.K. BIURO PROJEKTÓW DROGOWYCH	**KFG Sp. z o.o. Sp. k.** Biuro Projektów Drogowych ul. Ugory 63/2, 61-623 Poznań tel. (61) 821-92-00 fax: (61)821-92-00 biuro@kfgsk.pl, www.kfgsk.pl
Zamawiający: GDDKiA	**Skarb Państwa - Generalny Dyrektor Dróg Krajowych i Autostrad działający przez GDDKiA Oddział w Poznaniu** ul. Siemiradzkiego 5a 60-763 Poznań NIP: 779-21-73-262, REGON: 017511575-00130

Stadium:

MAPA PRZEDSTAWIAJĄCA PRZEBIEG DROGI, Z ZAZNACZENIEM TERENU NIEZBĘDNEGO DLA OBIEKTÓW BUDOWLANYCH ORAZ ISTNIEJĄCE UZBROJENIE TERENU

Zamierzenie budowlane:

Przebudowa/rozbudowa drogi krajowej nr 12 na odcinku
od km 286+432 do granicy województwa wielkopolskiego - etap III w ramach zadania
„Przebudowa/rozbudowa drogi krajowej nr 12 na odcinku Kalisz - granica województwa wielkopolskiego”

Branża:

DROGOWA

Nazwa opracowania:

PLAN SYTUACYJNY

SKALA 1:1000

data	nr zadania	nr rys.	faza	tom
12.2022	2018082	ZAŁ. 1.6	ZRID	-