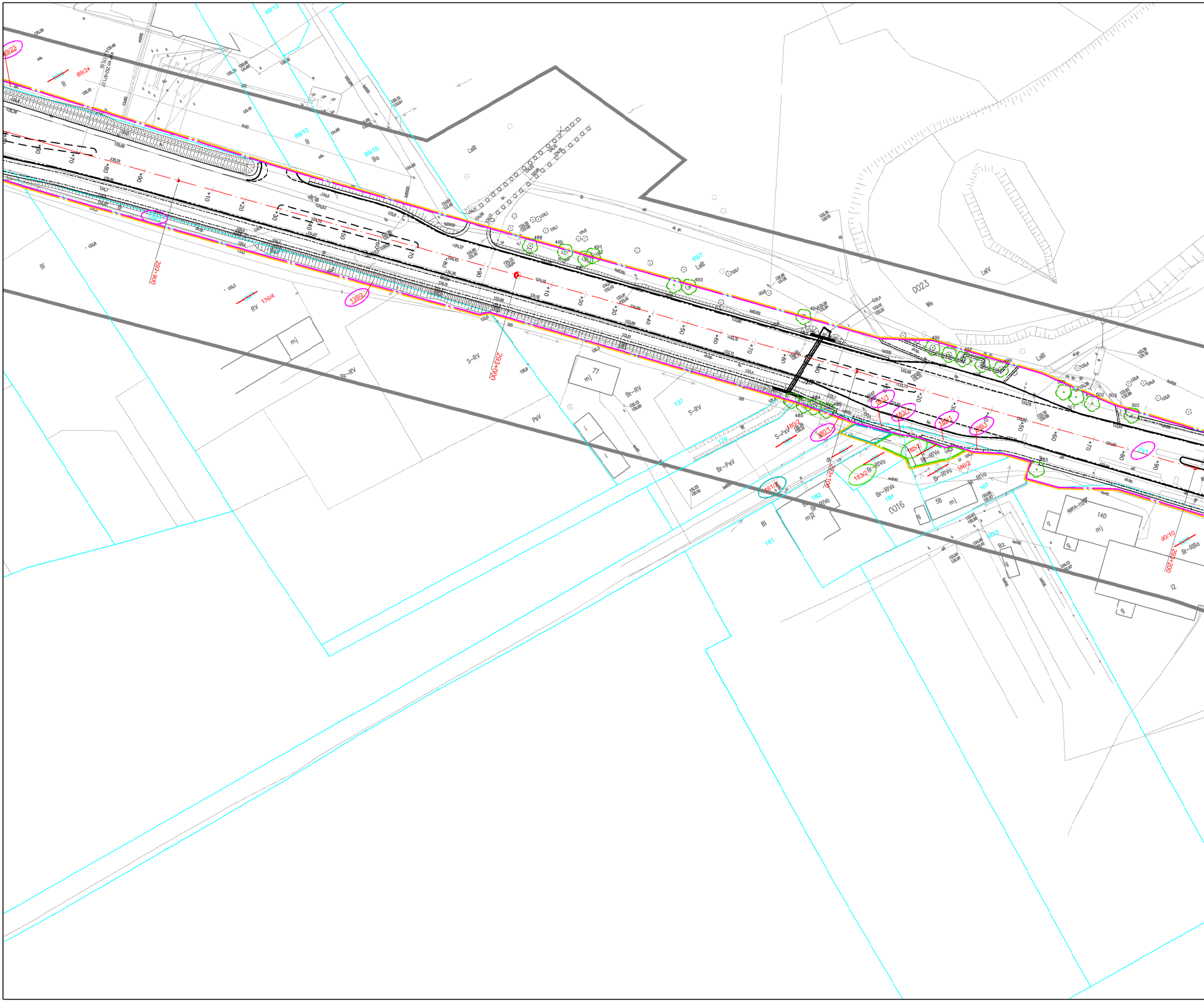

89/23
89/24
B
89/10
B
89/15
Bo
89/13
LsIII
89/7
LsIII
0023
Ws
LsIV
LsIII
292+900
293+000
RV
136/3
136/4
mj
Br-RV
S-RV
PsV
mj
77
Br-RV
137
S-RV
174
Br-PsV
S-PsV
180/2
180/1
161/2
Bl
181
182
Br-RIVa
183/2
184
0016
58
mj
185/2
Br-RIVa
186/2
187
140
mj
Bz
90/10
Br-RIIIa
12
9

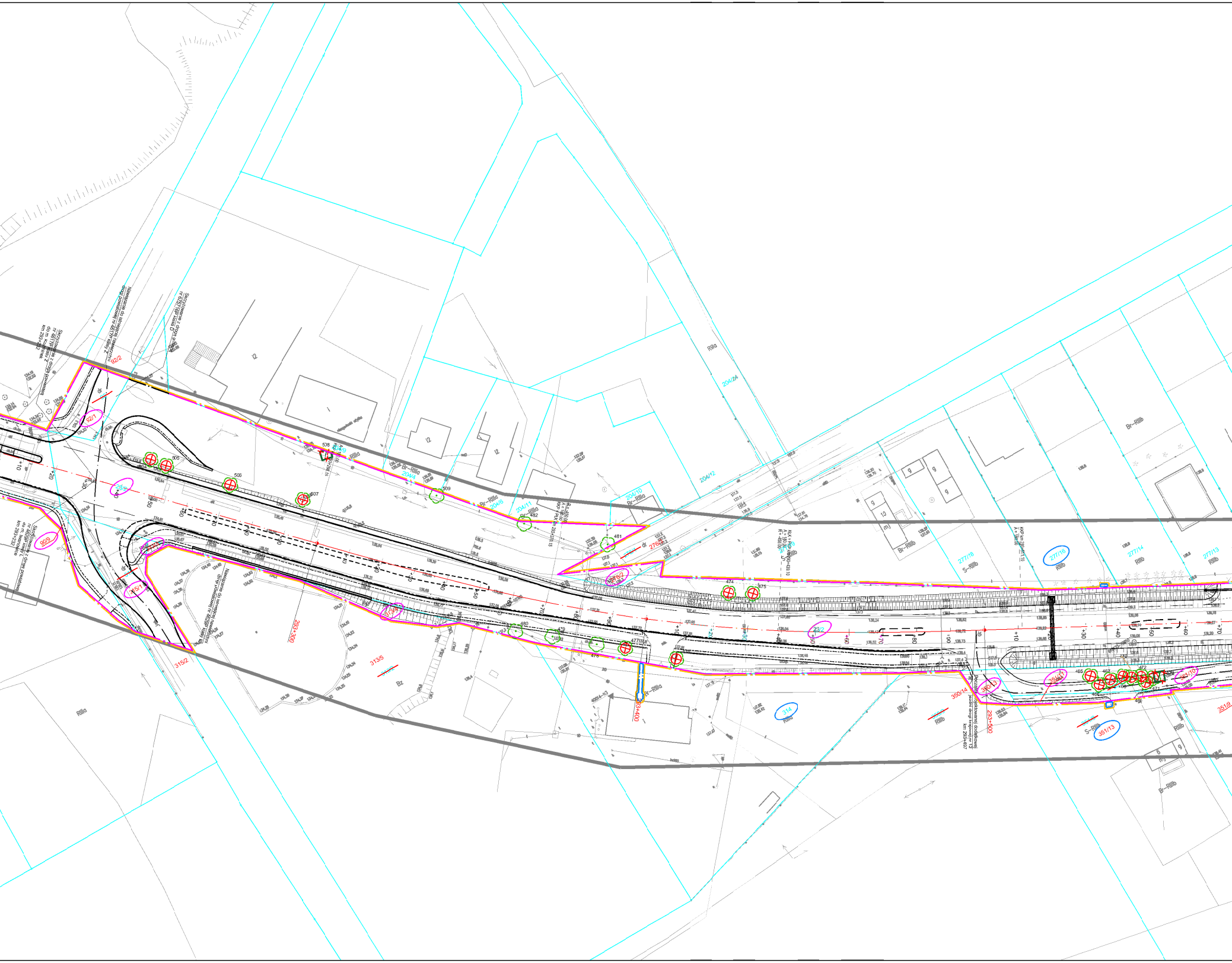
Skrzyżowanie z drogą powiatową nr 4617P klasy Z do m. Kocinianek km 293+232
Nawiązanie do istniejącej nawierzchni drogi powiatowej nr 4617P klasy Z
Skrzyżowanie z drogą gminną nr 673716P klasy D
Skrzyżowanie z drogą powiatową nr 4629P klasy L do m. Iwanowice km 293+232
Nawiązanie do istniejącej nawierzchni drogi powiatowej nr 4629P klasy L
Początek projektowanej dodatkowej jezdni drogi krajowej nr 12 km 293+497
KKP km 293+511.10
A = 180,00
293+300
293+400
293+500
92/2
92/1
90/9
24/2
315/1
315/2
313/4
313/5
Bz
Rilla
Rllla
Br-RIlla
204/4
204/9
204/6
204/11
204/10
204/2
204/24
Br-RIIIb
S-RIIIb
RIIIb
277/18
277/16
277/14
277/13
276
314
350/14
350/13
351/11
351/10
351/13
351/9
505
506
507
508
509
482
481
480
479
478
477
476
475
474
465
466
467
468
469
470
471
472
dr
l2
g
10
mj
6
+10
+20
+30
+40
50
+60
+70
+80
90

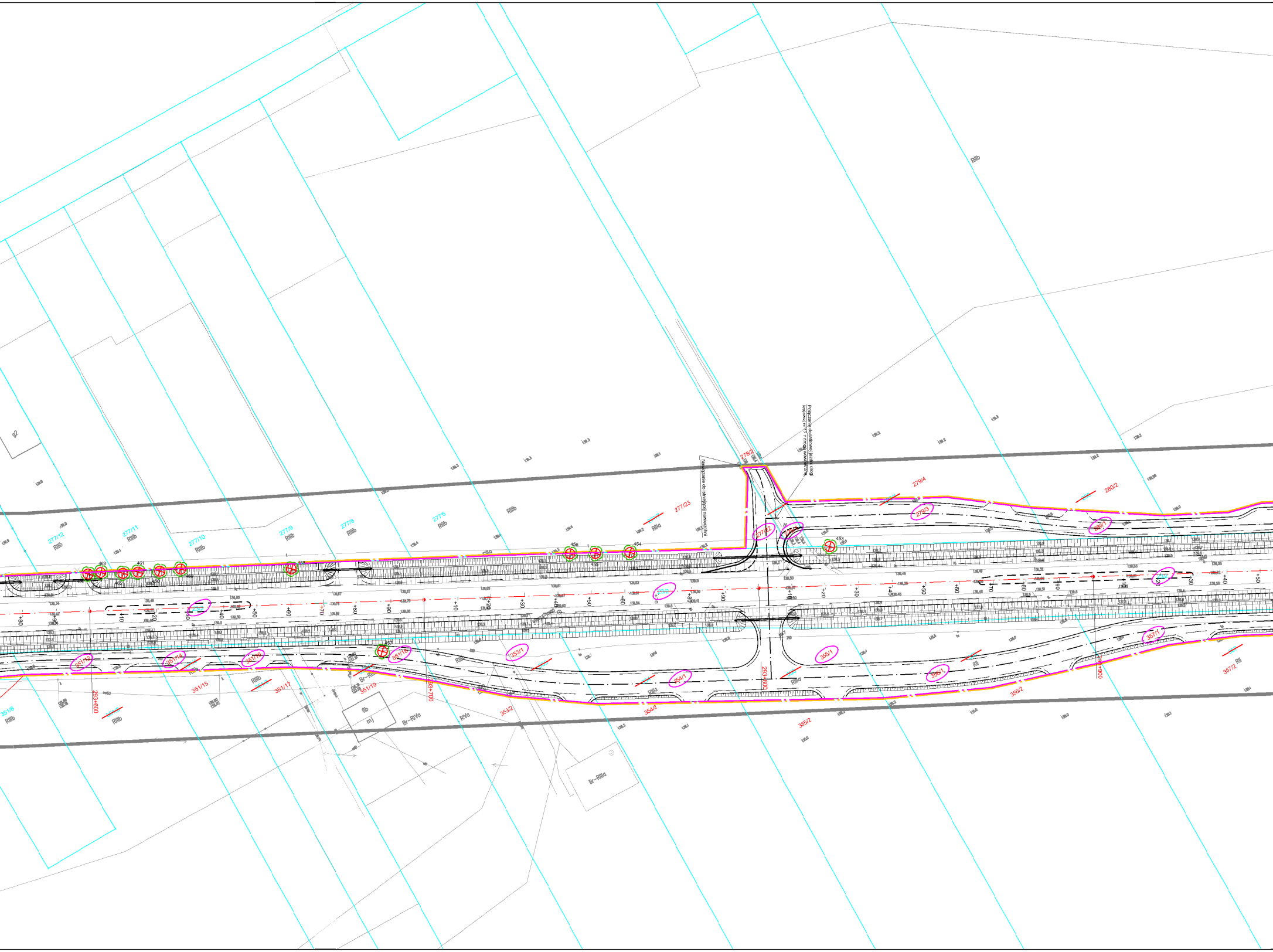

Połączenie dodatkowej jezdni drogi krajowej nr 17 z drogą wewnętrzną
Nawiązanie do istniejącej nawierzchni
278/2
277/23
277/22
278/1
279/4
279/3
280/2
280/1
277/12
277/11
277/10
277/9
277/8
277/6
351/6
351/13
351/14
351/15
351/16
351/17
351/18
351/19
353/1
353/2
354/1
354/2
355/1
355/2
356/1
356/2
357/1
357/2
293+600
293+700
293+800
293+900
RIIIb
RIIIa
RII
RIVa
Br-RIVa
Br-RIIIa
Br-RIII
6b
mJ
g2
453
454
455
456
457
458
461
462
463


281/4
281/1
RII
281/3
282/2
282
RII
282/1
283/2
283
RII
283/1
852
RII
284/2
284
RIIIa
284/1
285/4
285/1
RIIIa
285/3
770
768
766
764
769
767
735
23/2
23/2
358/2
358
RII
358/1
344/2
344
RII
344/1
345/2
345
345/1
346/2
S-RIIIa
346
346/1
294+000
294+100
294+200
294+300
+10
+20
+30
+40
+50
+60
+70
+80
+90

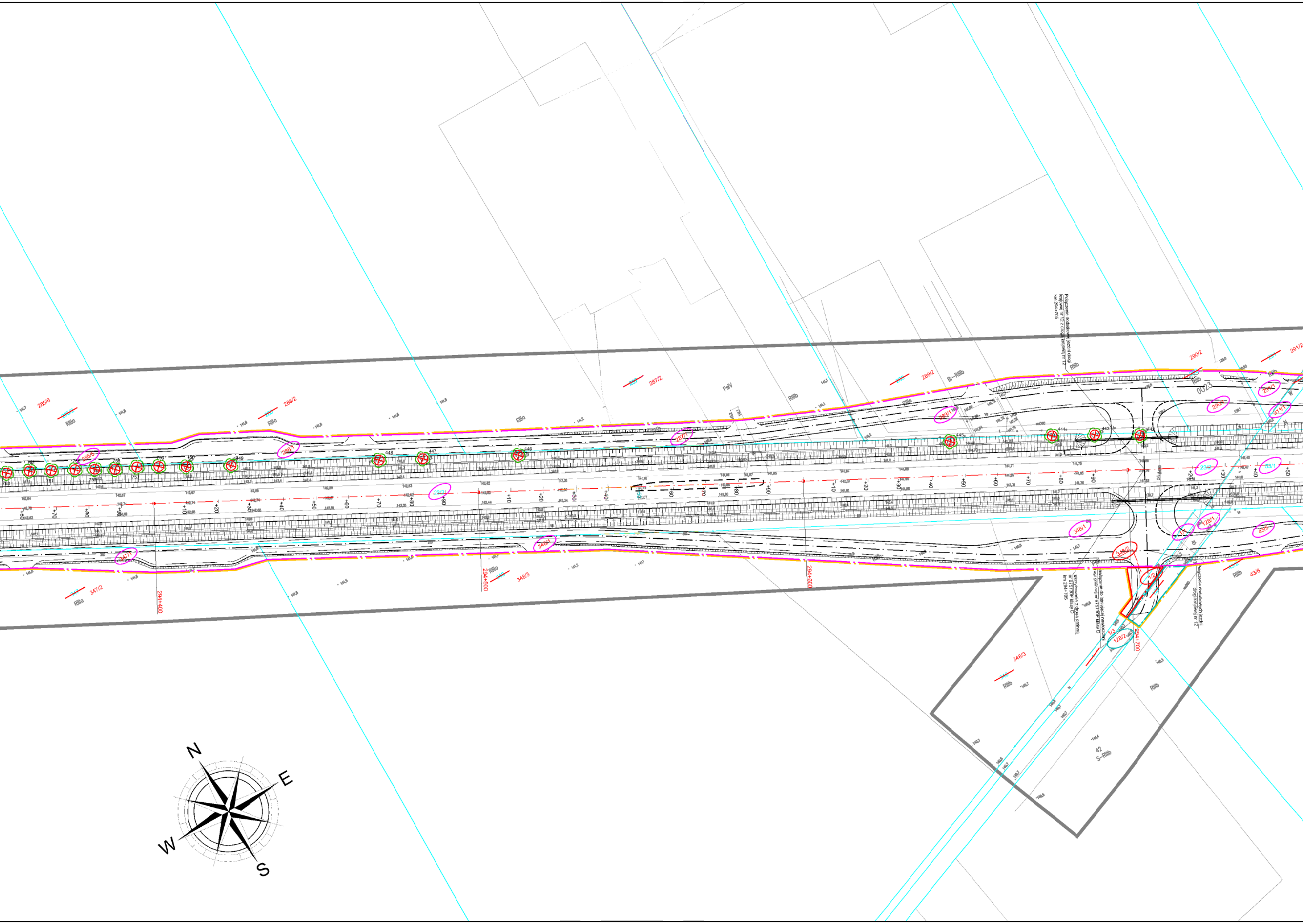
Połączenie dodatkowej jezdni drogi krajowej nr 12 z drogą krajową nr 12
km 294+705
Skrzyżowanie z drogą gminną nr 675730P klasy D
km 294+705
Nawiązanie do istniejącej nawierzchni drogi gminnej nr 675730P klasy D
Połączenie rozdzielczych jezdni drogi krajowej nr 12
294+400
294+500
294+600
294+700
285/6
286/2
287/2
289/2
290/2
291/2
347/2
348/3
348/1
348/2
1/1
1/2
1/3
128/1
128/2
43/6
42
S-RIIIb
RIIIa
RIIIb
PsIV
B-RIIIb
0023
N
E
S
W

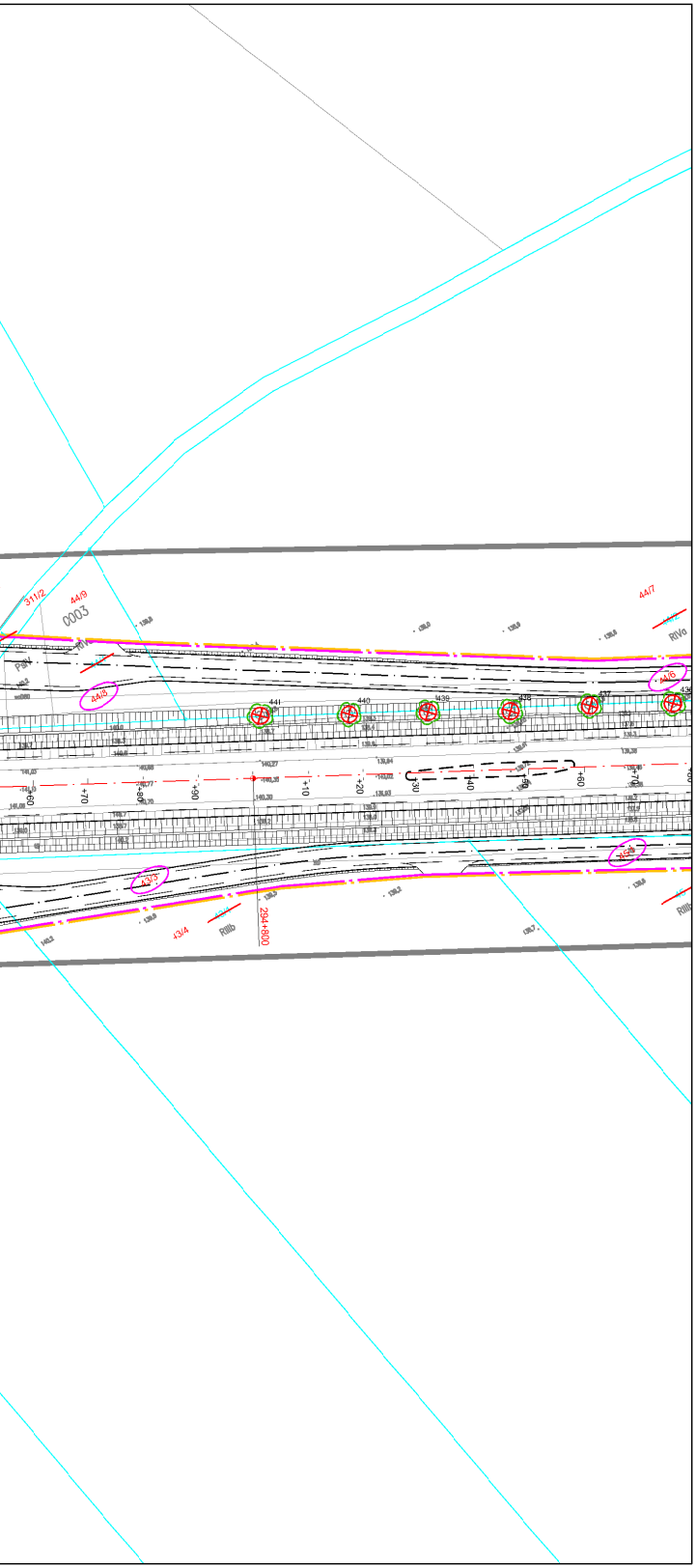
311/2
44/9
0003
44/7
44/6
44/8
43/3
43/4
441
440
439
438
437
436
+70
+80
+90
+10
+20
+30
+40
+50
+60
294+800
RIVa
RIIIb
PsIV

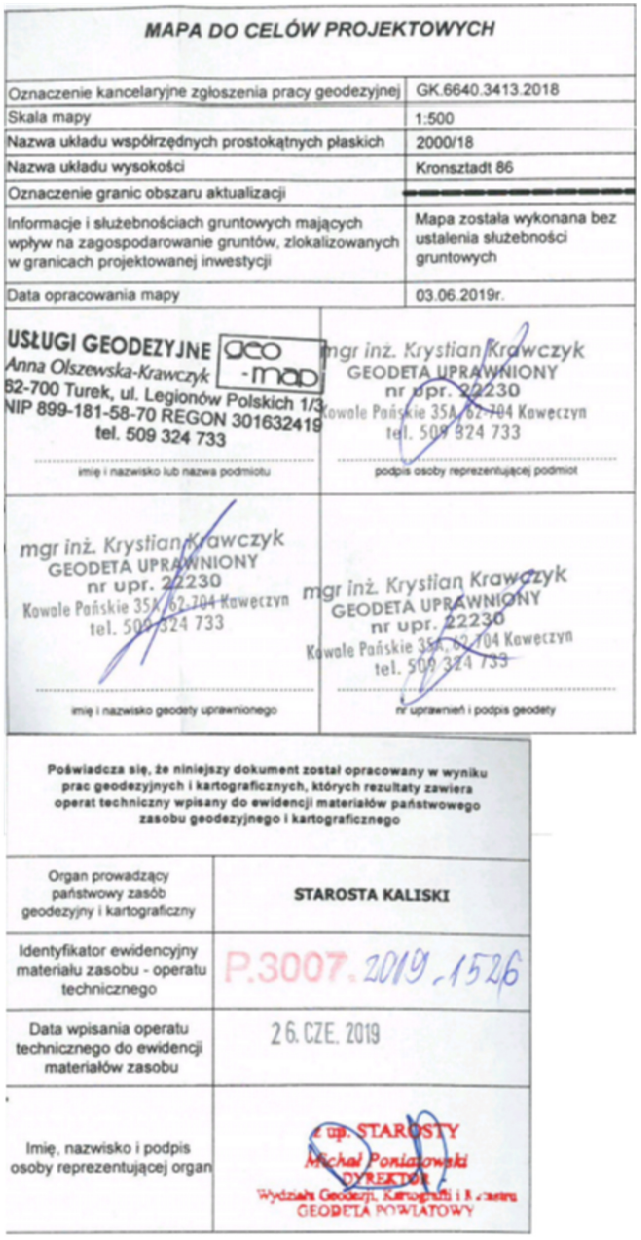

MAPA DO CELÓW PROJEKTOWYCH

Oznaczenie kancelaryjne zgłoszenia pracy geodezyjnej	GK.6640.3413.2018
Skala mapy	1:500
Nazwa układu współrzędnych prostokątnych płaskich	2000/18
Nazwa układu wysokości	Kronsztadt 86
Oznaczenie granic obszaru aktualizacji	▬ ▬ ▬ ▬
Informacje i służebnościach gruntowych mających wpływ na zagospodarowanie gruntów, zlokalizowanych w granicach projektowanej inwestycji	Mapa została wykonana bez ustalenia służebności gruntowych
Data opracowania mapy	03.06.2019r.

USŁUGI GEODEZYJNE geo-map Anna Olszewska-Krawczyk 62-700 Turek, ul. Legionów Polskich 1/3 NIP 899-181-58-70 REGON 301632419 tel. 509 324 733 imię i nazwisko lub nazwa podmiotu	mgr inż. Krystian Krawczyk GEODETA UPRAWNIONY nr upr. 22230 Kowale Pańskie 35A, 62-704 Koweczyn tel. 509 324 733 podpis osoby reprezentującej podmiot
mgr inż. Krystian Krawczyk GEODETA UPRAWNIONY nr upr. 22230 Kowale Pańskie 35A, 62-704 Koweczyn tel. 509 324 733 imię i nazwisko geodety uprawnionego	mgr inż. Krystian Krawczyk GEODETA UPRAWNIONY nr upr. 22230 Kowale Pańskie 35A, 62-704 Koweczyn tel. 509 324 733 nr uprawnień i podpis geodety

Poświadcza się, że niniejszy dokument został opracowany w wyniku prac geodezyjnych i kartograficznych, których rezultaty zawiera operat techniczny wpisany do ewidencji materiałów państwowego zasobu geodezyjnego i kartograficznego

Organ prowadzący państwowy zasób geodezyjny i kartograficzny	**STAROSTA KALISKI**
Identyfikator ewidencyjny materiału zasobu - operatu technicznego	P.3007.2019.1526
Data wpisania operatu technicznego do ewidencji materiałów zasobu	26. CZE. 2019
Imię, nazwisko i podpis osoby reprezentującej organ	z up. STAROSTY Michał Poniatowski DYREKTOR Wydział Geodezji, Kartografii i Katastru GEODETA POWIATOWY

potwierdzam zgodność mapy do celów projektowych z oryginałem

GNIEWOMIR DZIADEK

LEGENDA:

246	Numery działek
~~*101/12*~~	Numery działek przed podziałem
35/11	Numery działek po podziale
———	Granice działek ewidencyjnych
— · —	Linia rozgraniczająca teren inwestycji DK12
— · —	Linia rozgraniczająca teren dróg gminnych
— · —	Linia zakresu dla której określa się obowiązek budowy lub przebudowy innych dróg publicznych
— · —	Linia zakresu obowiązku przebudowy zjazdów
— · —	Linia terenu dla którego ustala się obowiązek dokonania budowy lub przebudowy urządzeń wodnych lub urządzeń melioracji wodnych szczegółowych
— · —	Linia terenu dla którego ustala się obowiązek dokonania budowy lub przebudowy sieci uzbrojenia terenu
— · —	Linia terenu dla którego ustala się nieodpłatne przejście przez tereny wód płynących
— · —	Linia terenu niezbędnego dla obiektów budowlanych
— · —	Linia terenu objętego odrębnym postępowaniem
25/2	Numery działek objętych inwestycją - DK12
1/2	Numery działek objętych inwestycją - inne drogi publiczne
11/1	Numery działek dla których określa się obowiązek budowy lub przebudowy innych dróg publicznych
1064	Numery działek dla których ustala się obowiązek przebudowy zjazdów
1356	Numery działek dla których ustala się obowiązek dokonania budowy lub przebudowy urządzeń wodnych lub urządzeń melioracji wodnych szczegółowych
70	Numery działek dla których ustala się obowiązek dokonania budowy lub przebudowy sieci uzbrojenia terenu
41	Numery działek dla których ustala się nieodpłatne przejście przez tereny wód płynących
694/10	Numery działek w zakresie terenu niezbędnego dla obiektów budowlanych
90	Numery działek objętych odrębnym postępowaniem

Jednostka projektowa: KFG S.K. BIURO PROJEKTÓW DROGOWYCH	**KFG Sp. z o.o.Sp. k.** Biuro Projektów Drogowych ul. Ugory 63/2, 61-623 Poznań tel. (61) 821-92-00 fax: (61)821-92-00 biuro@kfgsk.pl, www.kfgsk.pl
Zamawiający: GDDKiA	**Skarb Państwa - Generalny Dyrektor Dróg Krajowych i Autostrad działający przez GDDKiA Oddział w Poznaniu** ul. Siemiradzkiego 5a 60-763 Poznań NIP: 779-21-73-262, REGON: 017511575-00130

Stadium:

MAPA PRZEDSTAWIAJĄCA PRZEBIEG DROGI, Z ZAZNACZENIEM TERENU NIEZBĘDNEGO DLA OBIEKTÓW BUDOWLANYCH ORAZ ISTNIEJĄCE UZBROJENIE TERENU

Zamierzenie budowlane:

Przebudowa/rozbudowa drogi krajowej nr 12 na odcinku od km 286+432 do granicy województwa wielkopolskiego - etap III w ramach zadania „Przebudowa/rozbudowa drogi krajowej nr 12 na odcinku Kalisz - granica województwa wielkopolskiego”

Branża:

DROGOWA

Nazwa opracowania:

PLAN SYTUACYJNY

SKALA 1:1000

data	nr zadania	nr rys.	faza	tom
12.2022	2018082	ZAŁ. 1.5	ZRID	-