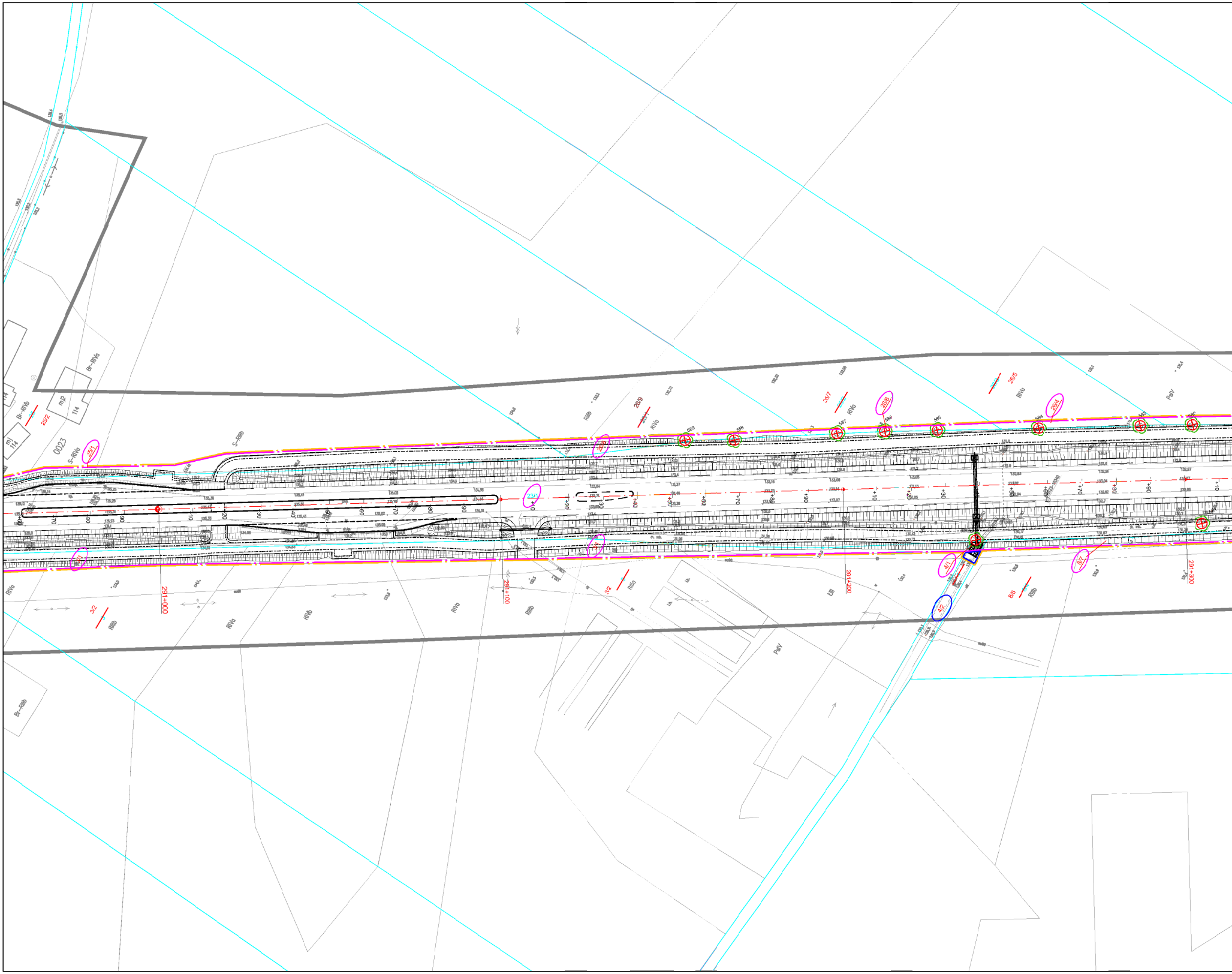
0023
Br-RIVa
Br-RIVb
Br-RIIIb
S-RIVa
S-RIIIb
m2
114
m2
114
25/2
25/1
23/1
26/9
26/8
26/7
26/6
26/5
26/4
3/2
3/1
3/4
4/1
4/2
8/7
8/8
589
588
587
586
585
584
583
582
RIVa
RIVb
RIIIb
RIIIa
PsIV
PsV
LzIII
Lz
291+000
291+100
291+200
291+300
70
80
90
10
20
30
40
50
60
70
80
90
+10
+20
+30
+40
+50
+60
+70
+80
+90
+10
+20
+30
+40
+50
+60
+70
+80
+90
+10

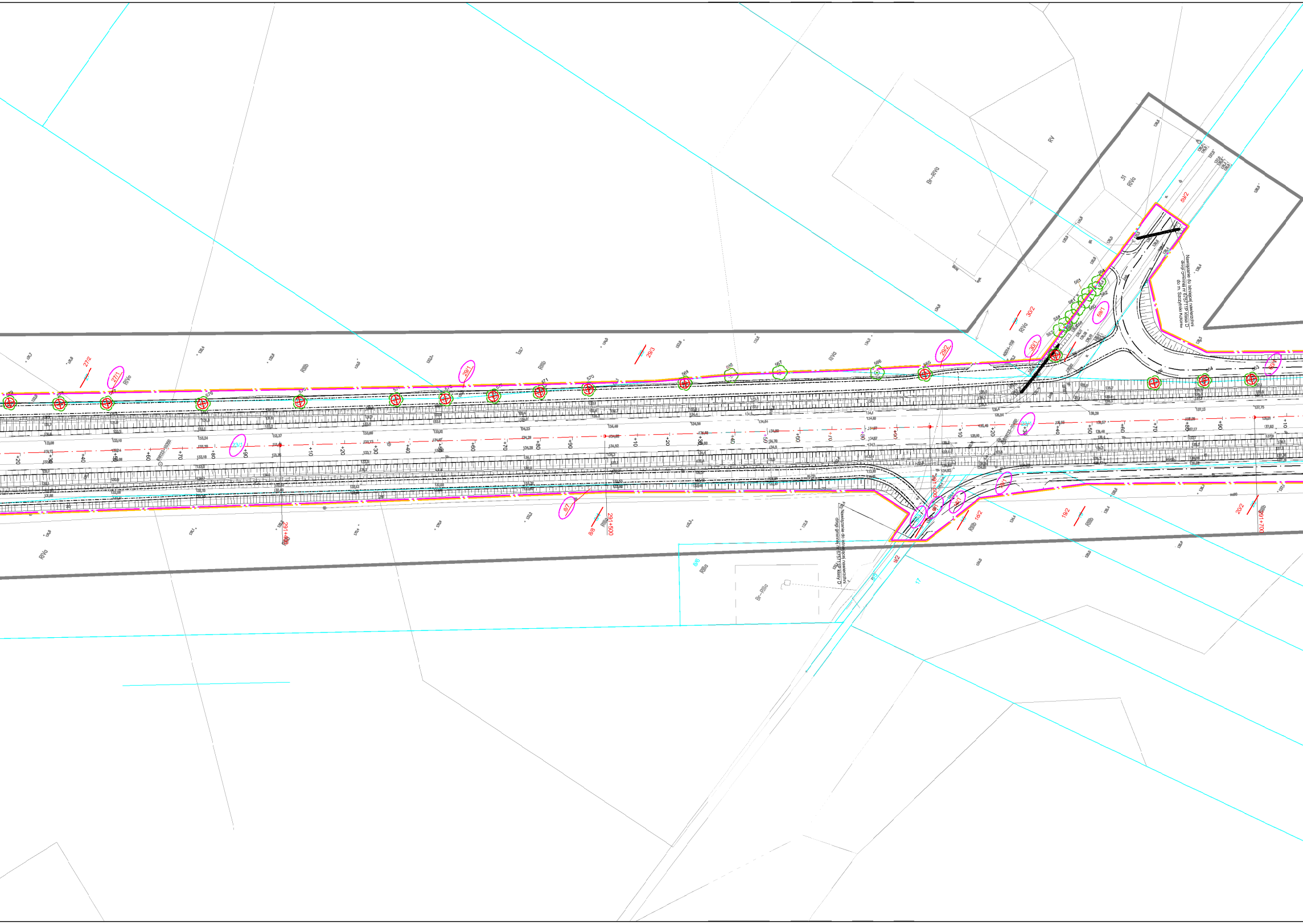
27/2
27/1
RIVa
29/1
RIIIb
29/3
29/2
RIVa
30/2
30/1
59/1
59/2
31
RV
Br-RIVa
Nawiązanie do istniejącej nawierzchni drogi gminnej nr 675711P klasa D do m. Szczytniki Kolonia
Nawiązanie do istniejącej nawierzchni drogi gminnej nr 675711P klasy D
8/7
8/8
29+400
29+500
9/2
18/2
19/2
20/2
RIIIb
8/6
RIIIa
Br-RIIIa
8/5
17
569
570
571
576
577
566
567
565
+10
+20
+30
+40
+50
+60
+70
+80
+90

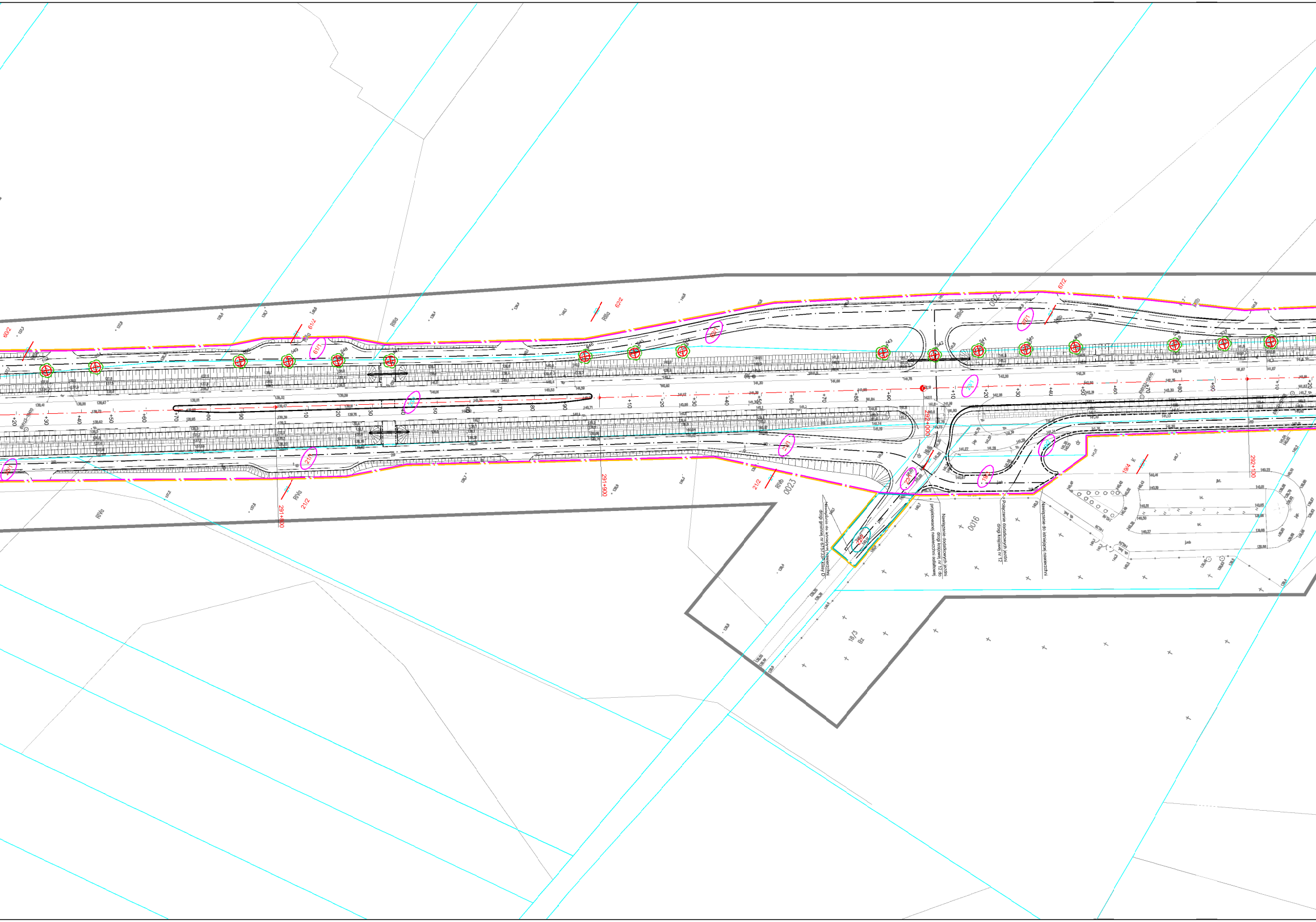
291+900
292+000
292+100
60/2
61/2
61/1
62/2
67/2
67/1
21/2
21/1
22/1
22/2
19/3
19/4
18/3
RIIIa
RIVa
RIVb
Bz
0023
0016
Nawiązanie do istniejącej nawierzchni drogi gminnej nr 675733P klasy D
Nawiązanie dodatkowych jezdni drogi krajowej nr 12 do projektowanej nawierzchni asfaltowej
Połączenie dodatkowych jezdni drogi krajowej nr 12
Nawiązanie do istniejącej nawierzchni

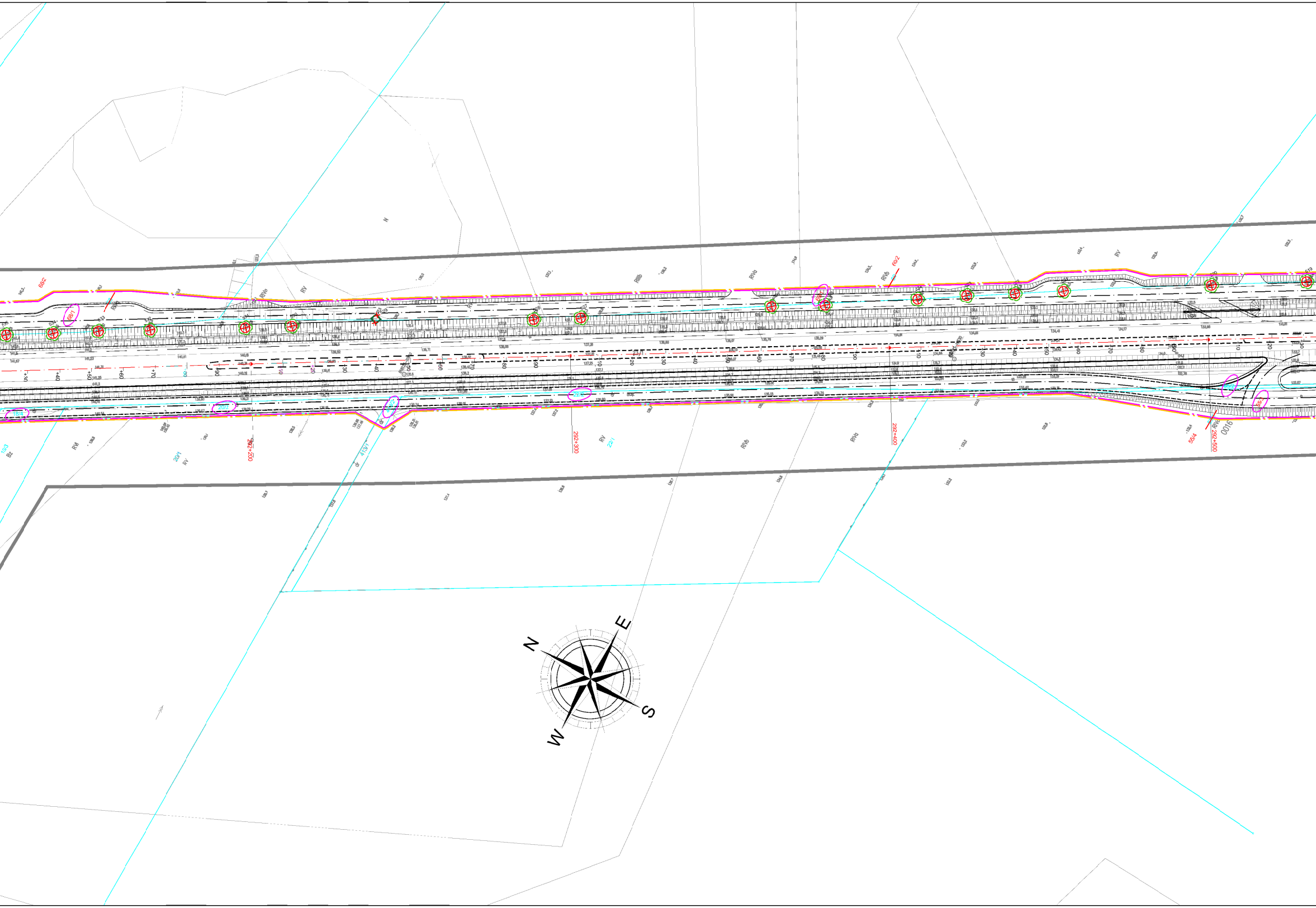
68/2
68/1
535
534
533
532
531
530
529
528
527
RIVb
RV
RIIIb
RIVa
69/2
526
69/1
525
524
523
522
521
520
519
N
+30
+40
+50
+60
+70
+80
+90
10
20
30
40
50
60
70
80
90
110
120
130
140
150
160
170
180
190
18/4
20/2
413/2
22/2
55/2
55/3
15/3
Bz
RVI
20/1
292+200
413/1
dr
292+300
22/1
292+400
55/4
292+500
0016
N
E
S
W

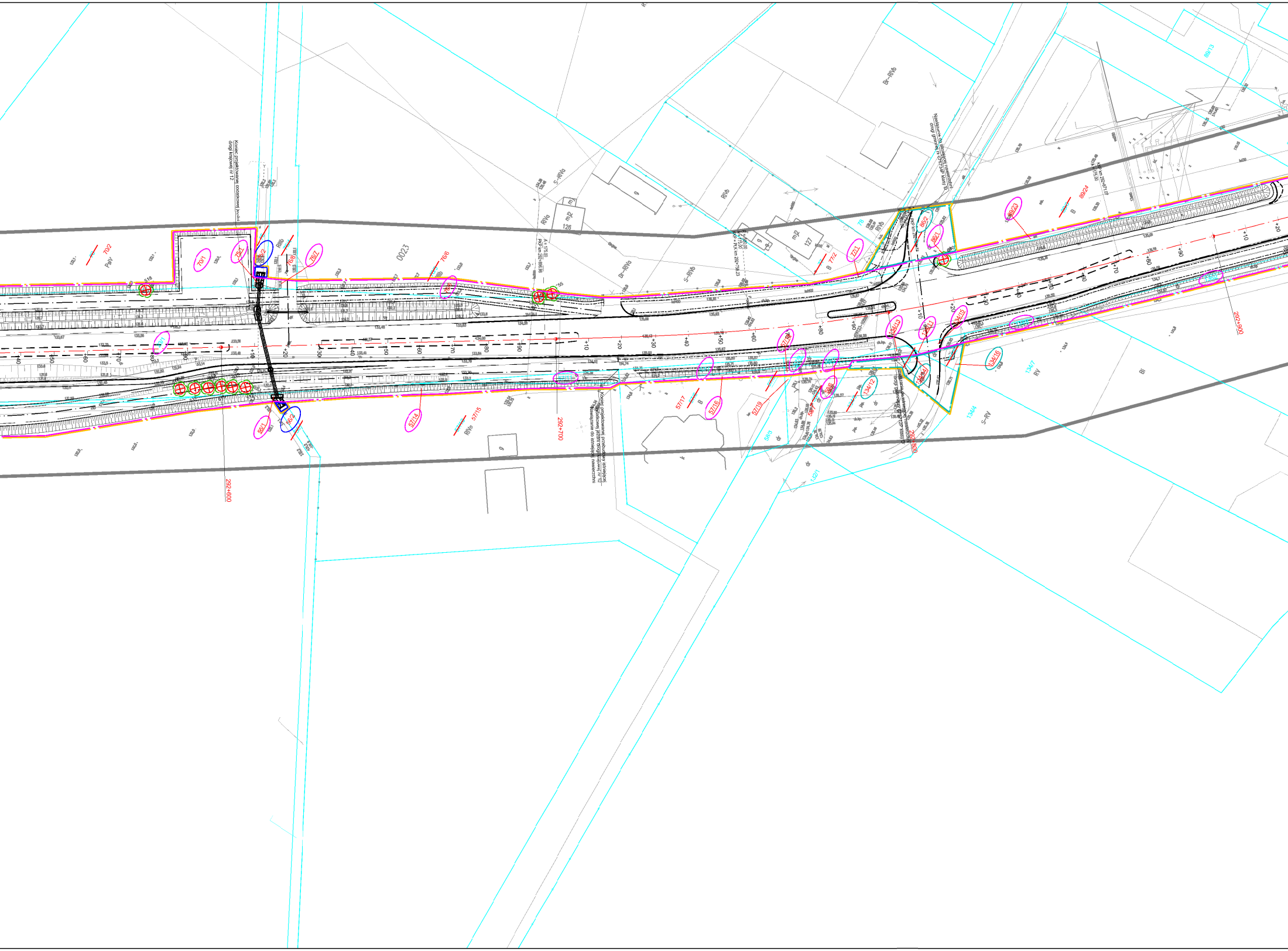
Koniec projektowanej dodatkowej jezdni drogi krajowej nr 12
Koniec projektowanej przebudowy istniejącej dodatkowej jezdni drogi krajowej nr 12
Nawiązanie do istniejącej nawierzchni
Nawiązanie do istniejącej nawierzchni drogi gminnej nr 075734P klasy D
Nawiązanie do istniejącej nawierzchni drogi gminnej nr 075712P klasy D
292+600
292+700
292+800
292+900
70/2
70/1
75/1
76/2
76/8
76/7
76/6
0023
57/14
57/15
57/16
57/17
57/19
57/11
56/1
56/2
77/1
77/2
86/2
86/1
89/23
89/24
134/11
134/12
134/13
134/14
134/15
134/16
134/7
134/4
89/13
PsIV
RIVb
RIIIb
RVb
S-RIVa
S-RIVb
Br-RIVb
S-RV
RV
B
Bi
dr
m2
126
127

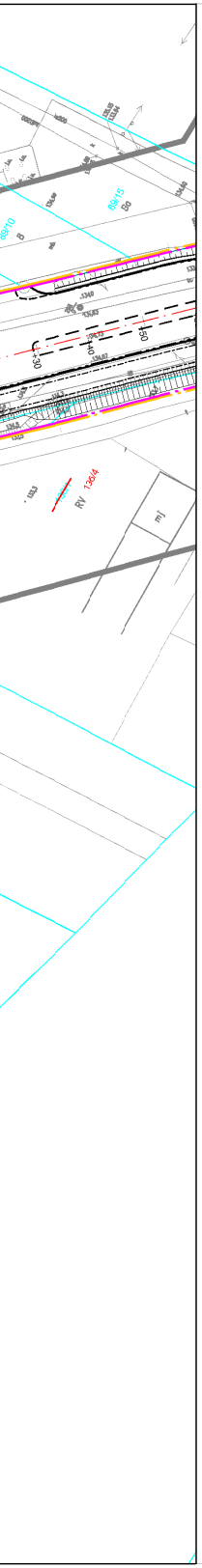
89/10
B
89/15
Bo
0+30
40
50
136/4
RV
mJ

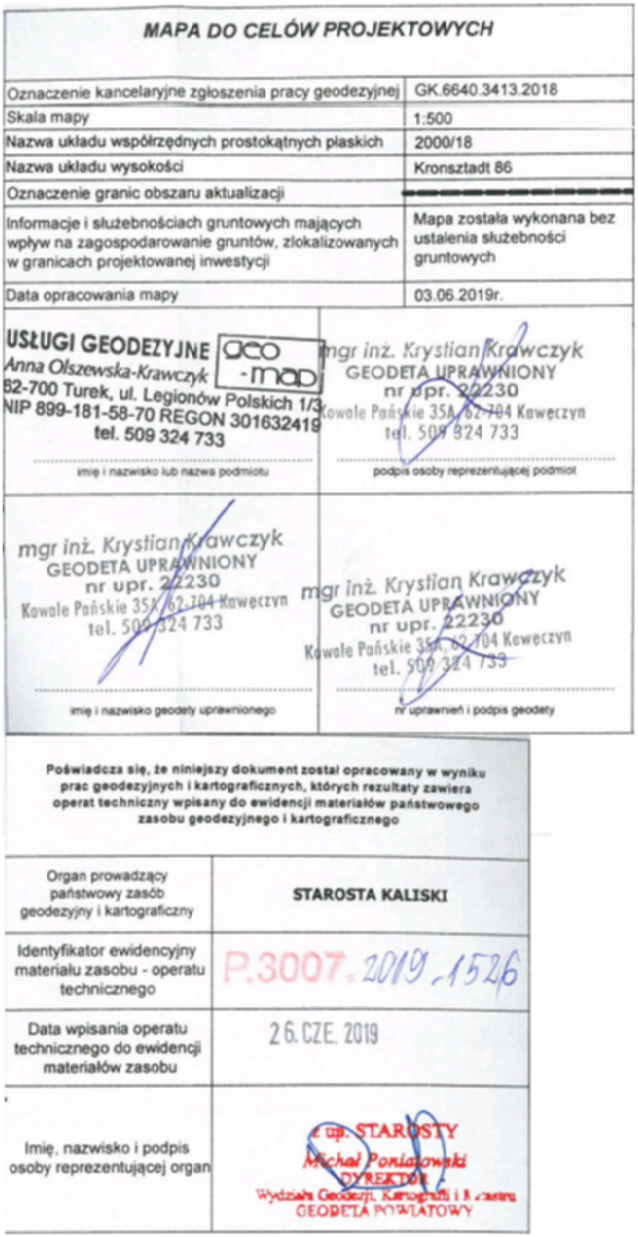

MAPA DO CELÓW PROJEKTOWYCH

Oznaczenie kancelaryjne zgłoszenia pracy geodezyjnej	GK.6640.3413.2018
Skala mapy	1:500
Nazwa układu współrzędnych prostokątnych płaskich	2000/18
Nazwa układu wysokości	Kronsztadt 86
Oznaczenie granic obszaru aktualizacji	▬ ▬ ▬ ▬
Informacje i służebnościach gruntowych mających wpływ na zagospodarowanie gruntów, zlokalizowanych w granicach projektowanej inwestycji	Mapa została wykonana bez ustalenia służebności gruntowych
Data opracowania mapy	03.06.2019r.

USŁUGI GEODEZYJNE geo-map Anna Olszewska-Krawczyk 62-700 Turek, ul. Legionów Polskich 1/3 NIP 899-181-58-70 REGON 301632419 tel. 509 324 733 imię i nazwisko lub nazwa podmiotu	mgr inż. Krystian Krawczyk GEODETA UPRAWNIONY nr upr. 22230 Kowale Pańskie 35A, 62-704 Koweczyn tel. 509 324 733 podpis osoby reprezentującej podmiot
mgr inż. Krystian Krawczyk GEODETA UPRAWNIONY nr upr. 22230 Kowale Pańskie 35A, 62-704 Koweczyn tel. 509 324 733 imię i nazwisko geodety uprawnionego	mgr inż. Krystian Krawczyk GEODETA UPRAWNIONY nr upr. 22230 Kowale Pańskie 35A, 62-704 Koweczyn tel. 509 324 733 nr uprawnień i podpis geodety

Poświadcza się, że niniejszy dokument został opracowany w wyniku prac geodezyjnych i kartograficznych, których rezultaty zawiera operat techniczny wpisany do ewidencji materiałów państwowego zasobu geodezyjnego i kartograficznego

Organ prowadzący państwowy zasób geodezyjny i kartograficzny	**STAROSTA KALISKI**
Identyfikator ewidencyjny materiału zasobu - operatu technicznego	P.3007.2019.1526
Data wpisania operatu technicznego do ewidencji materiałów zasobu	26.CZE. 2019
Imię, nazwisko i podpis osoby reprezentującej organ	z up. STAROSTY Michał Poniatowski DYREKTOR Wydziału Geodezji, Kartografii i Katastru GEODETA POWIATOWY

potwierdzam zgodność mapy do celów projektowych z oryginałem

GNIEWOMIR DZIADEK

LEGENDA:

246	Numery działek
~~101/12~~	Numery działek przed podziałem
35/11	Numery działek po podziale
——	Granice działek ewidencyjnych
—·—	Linia rozgraniczająca teren inwestycji DK12
—·—	Linia rozgraniczająca teren dróg gminnych
—·—	Linia zakresu dla której określa się obowiązek budowy lub przebudowy innych dróg publicznych
—·—	Linia zakresu obowiązku przebudowy zjazdów
—·—	Linia terenu dla którego ustala się obowiązek dokonania budowy lub przebudowy urządzeń wodnych lub urządzeń melioracji wodnych szczegółowych
—·—	Linia terenu dla którego ustala się obowiązek dokonania budowy lub przebudowy sieci uzbrojenia terenu
—·—	Linia terenu dla którego ustala się nieodpłatne przejście przez tereny wód płynących
—·—	Linia terenu niezbędnego dla obiektów budowlanych
—·—	Linia terenu objętego odrębnym postępowaniem
(25/2)	Numery działek objętych inwestycją - DK12
(1/2)	Numery działek objętych inwestycją - inne drogi publiczne
(11/1)	Numery działek dla których określa się obowiązek budowy lub przebudowy innych dróg publicznych
(1064)	Numery działek dla których ustala się obowiązek przebudowy zjazdów
(1356)	Numery działek dla których ustala się obowiązek dokonania budowy lub przebudowy urządzeń wodnych lub urządzeń melioracji wodnych szczegółowych
(70)	Numery działek dla których ustala się obowiązek dokonania budowy lub przebudowy sieci uzbrojenia terenu
(41)	Numery działek dla których ustala się nieodpłatne przejście przez tereny wód płynących
(694/10)	Numery działek w zakresie terenu niezbędnego dla obiektów budowlanych
(90)	Numery działek objętych odrębnym postępowaniem

Jednostka projektowa:

KFG S.K.
BIURO PROJEKTÓW DROGOWYCH

KFG Sp. z o.o. Sp. k.
Biuro Projektów Drogowych

ul. Ugory 63/2, 61-623 Poznań
tel. (61) 821-92-00 fax: (61)821-92-00
biuro@kfgsk.pl, www.kfgsk.pl

Zamawiający:

GDDKiA

Skarb Państwa - Generalny Dyrektor Dróg Krajowych i Autostrad działający przez GDDKiA Oddział w Poznaniu

ul. Siemiradzkiego 5a
60-763 Poznań
NIP: 779-21-73-262, REGON: 017511575-00130

Stadium:
MAPA PRZEDSTAWIAJĄCA PRZEBIEG DROGI, Z ZAZNACZENIEM TERENU NIEZBĘDNEGO DLA OBIEKTÓW BUDOWLANYCH ORAZ ISTNIEJĄCE UZBROJENIE TERENU

Zamierzenie budowlane:
Przebudowa/rozbudowa drogi krajowej nr 12 na odcinku od km 286+432 do granicy województwa wielkopolskiego - etap III w ramach zadania „Przebudowa/rozbudowa drogi krajowej nr 12 na odcinku Kalisz - granica województwa wielkopolskiego”

Branża:
DROGOWA

Nazwa opracowania:
PLAN SYTUACYJNY
SKALA 1:1000

data	nr zadania	nr rys.	faza	tom
12.2022	2018082	ZAŁ. 1.4	ZRID	-