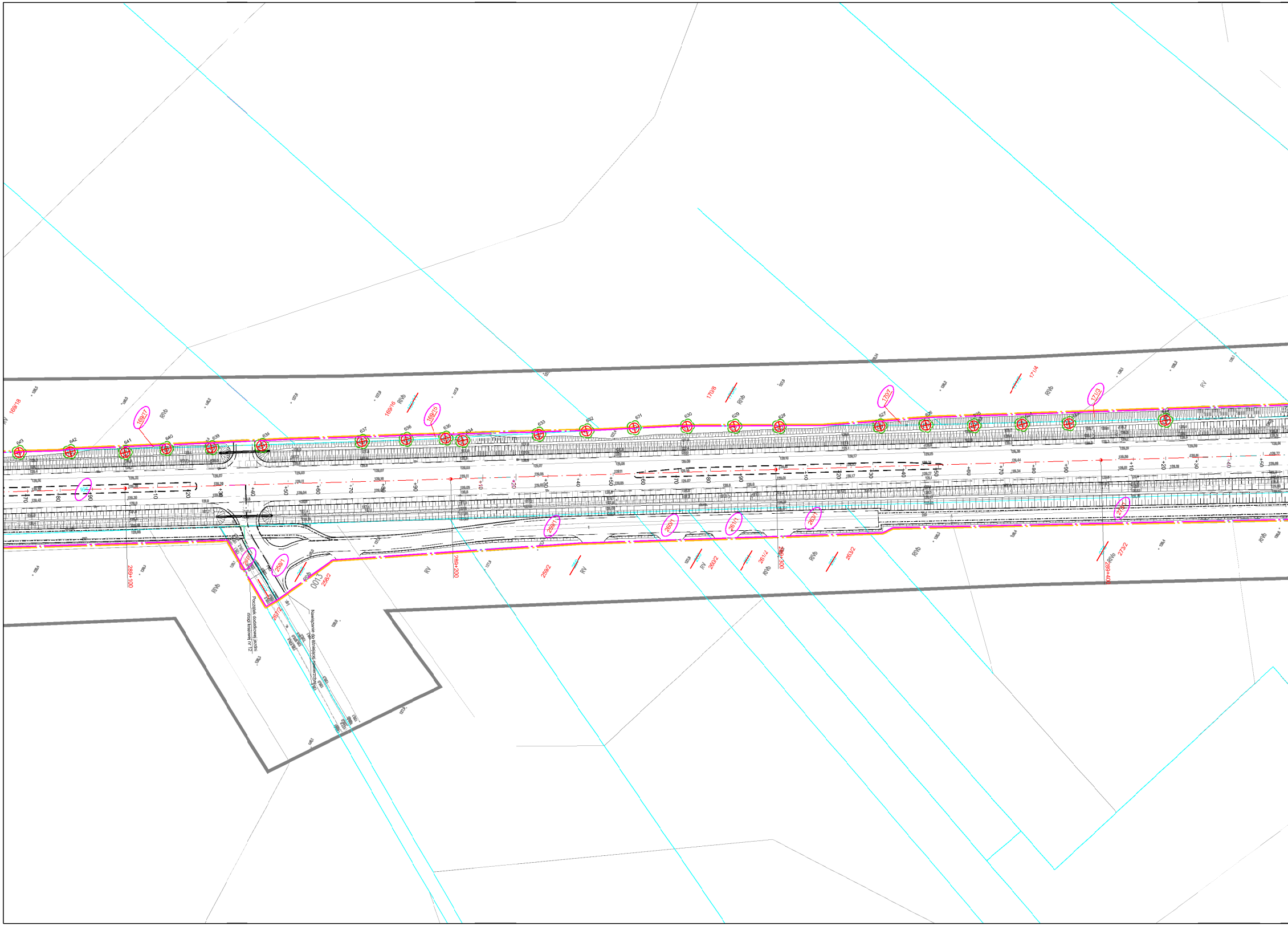
169/18
169/17
RIVb
169/16
169/15
170/8
170/2
171/4
171/3
RIVb
RV
643
642
641
640
639
638
637
636
635
634
633
632
631
630
629
628
627
626
625
624
623
622
267/1
258/1
258
0013
258/2
267/2
267
259/1
259/2
260/1
260/2
261/1
261/2
263/1
263/2
273/1
273/2
289+100
289+200
290+300
290+400
RV
RIVb
Początek dodatkowej jezdni
drogi krajowej nr 12
Nawiązanie do istniejącej nawierzchni

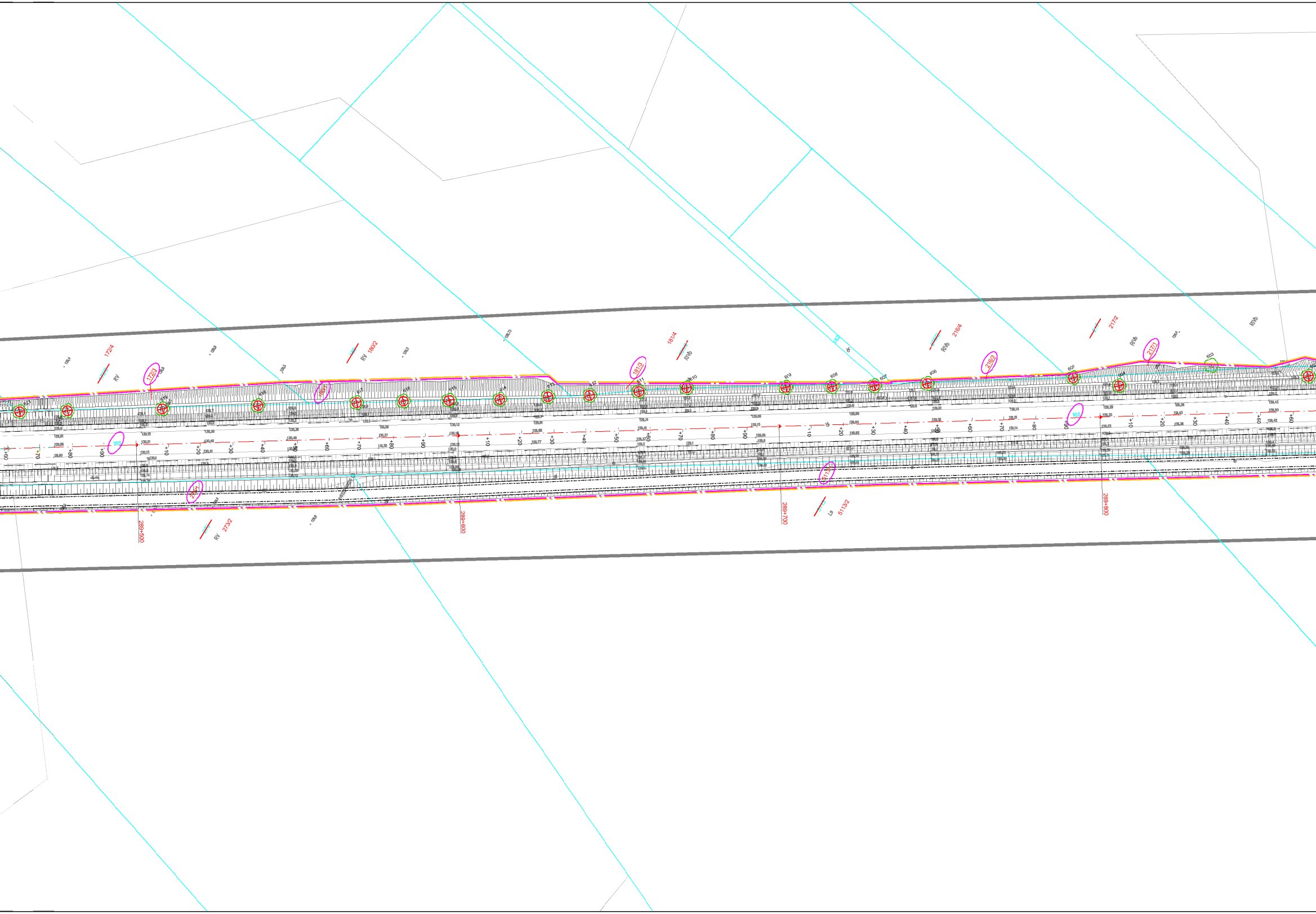
172/4
RV
172/3
180/1
RV
180/2
181/4
RVb
181/3
182
216/4
RVb
216/3
217/2
RVb
217/1
RVb
603
604
605
606
607
608
609
610
611
612
613
614
615
616
617
618
619
621
165
165
273/1
RV
273/2
5113/1
Lg
5113/2
289+500
289+600
289+700
289+800
+60
+70
+80
+90
+10
+20
+30
+40
+50
+60
+70
+80
+90
+10
+20
+30
+40
+50
+60
+70
+80
+90
10
+20
+30
+40
+50
+60
+70
+80
+90
+10
+20
+30
+40
+50
+60

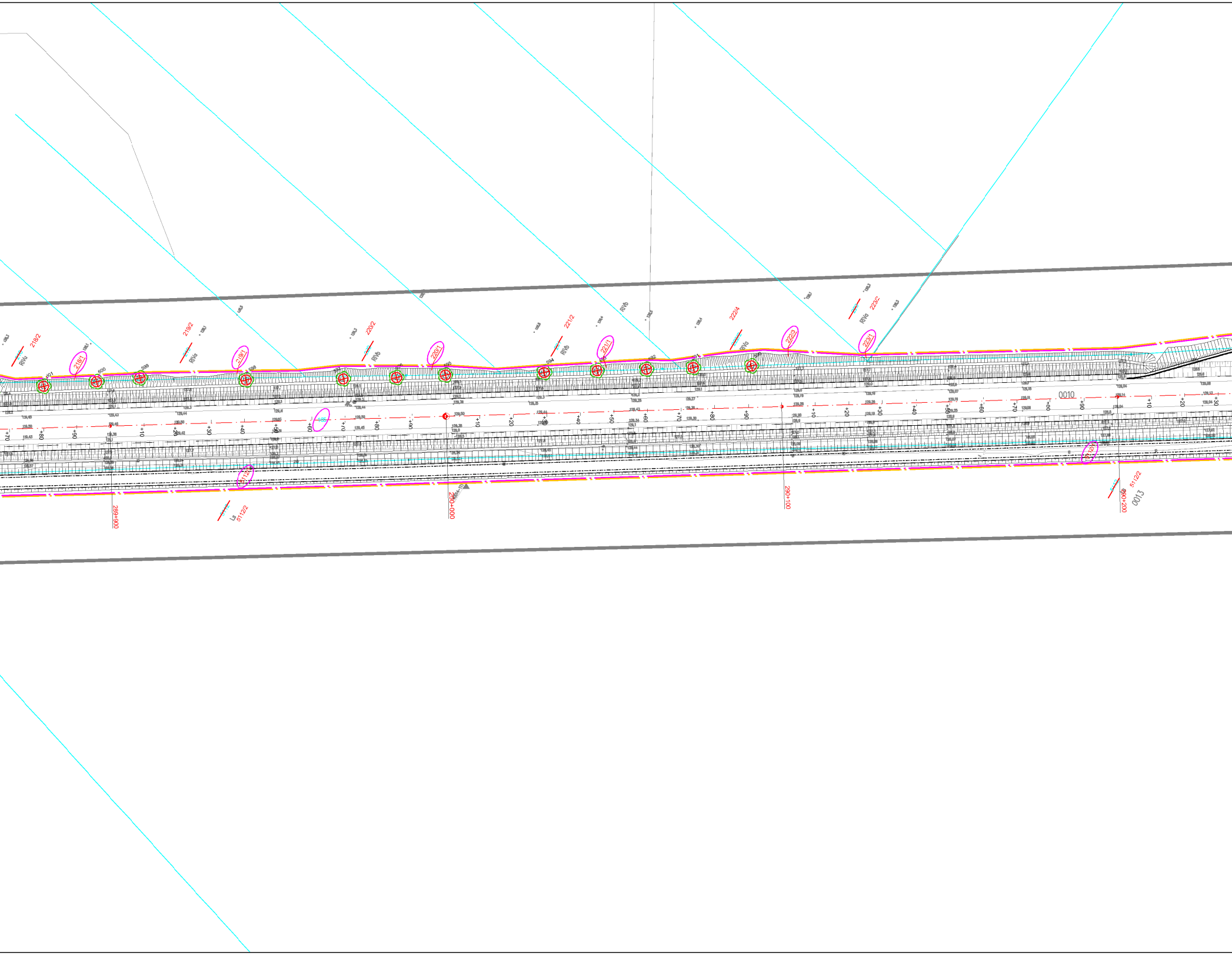
218/2
RIVa
218/1
601
600
599
219/2
RIVa
219/1
598
597
220/2
RIVb
596
220/1
595
221/2
RIVb
221/1
594
593
592
591
222/4
RIVa
590
222/3
223/2
RIVa
223/1
RIVb
165
0010
+70
+80
+90
+10
+20
+30
+40
+50
+60
+70
+80
+90
+10
+20
+30
+40
+50
+60
+70
+80
+90
+10
+20
+30
+40
+50
+60
+70
+80
+90
+10
+20
+30
289+900
290+000
290+100
290+200
511/2/1
Ls
511/2/2
511/2/1
511/2/2
0013

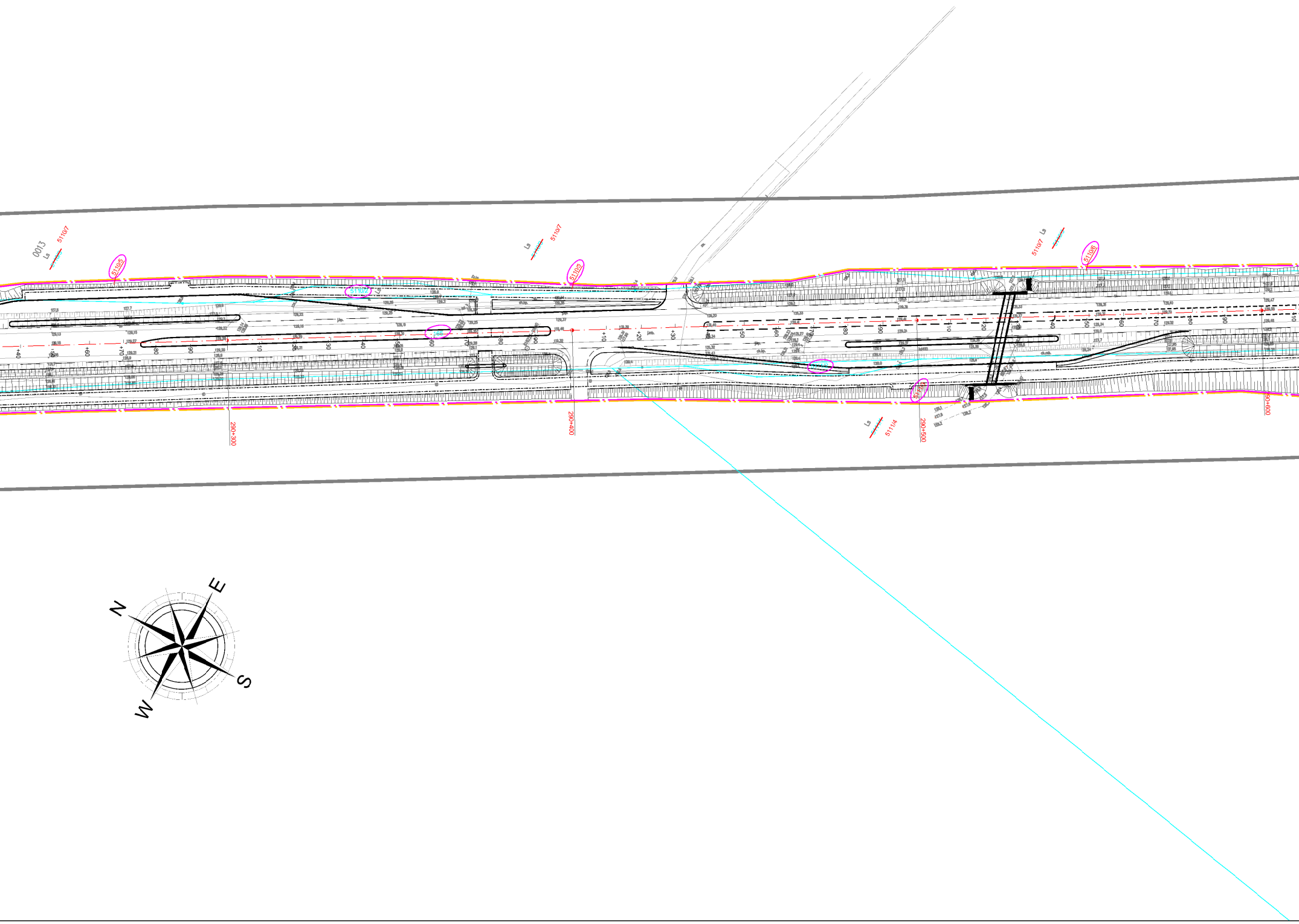
0013
Ls
5110/7
5110/5
Ls
5110/7
5110/5
Ls
5110/7
5110/6
290+300
290+400
290+500
290+600
Ls
5111/4
+40
+50
+60
+70
80
90
10
20
30
40
50
60
70
80
90
+10
+20
+30
+40
+50
+60
+70
80
90
10
20
30
40
50
60
70
80
90
10
N
E
S
W

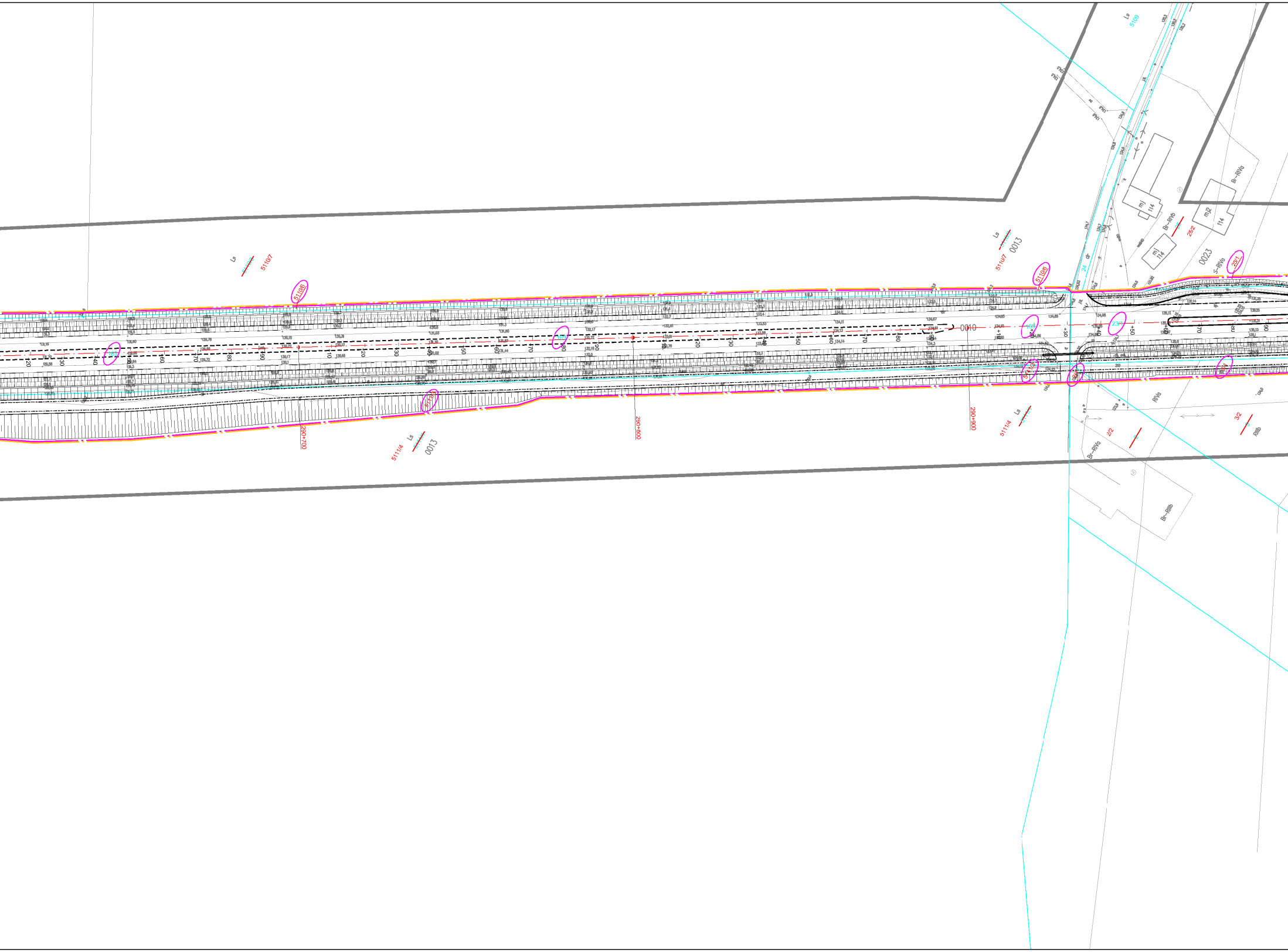

Ls
5110/7
5110/6
0013
0010
290+700
290+800
290+900
5111/4
5111/3
0013
Ls
5110/7
5110/6
105
23/1
2/1
3/1
24
dr
mj
114
mj2
114
Br–RIVb
25/2
0023
S–RIVa
23/1
Br–RIVa
RIVa
2/2
3/2
RIIIb
Br–RIVa
Br–RIIIb
Ls
5109
+30
+40
+50
70
80
90

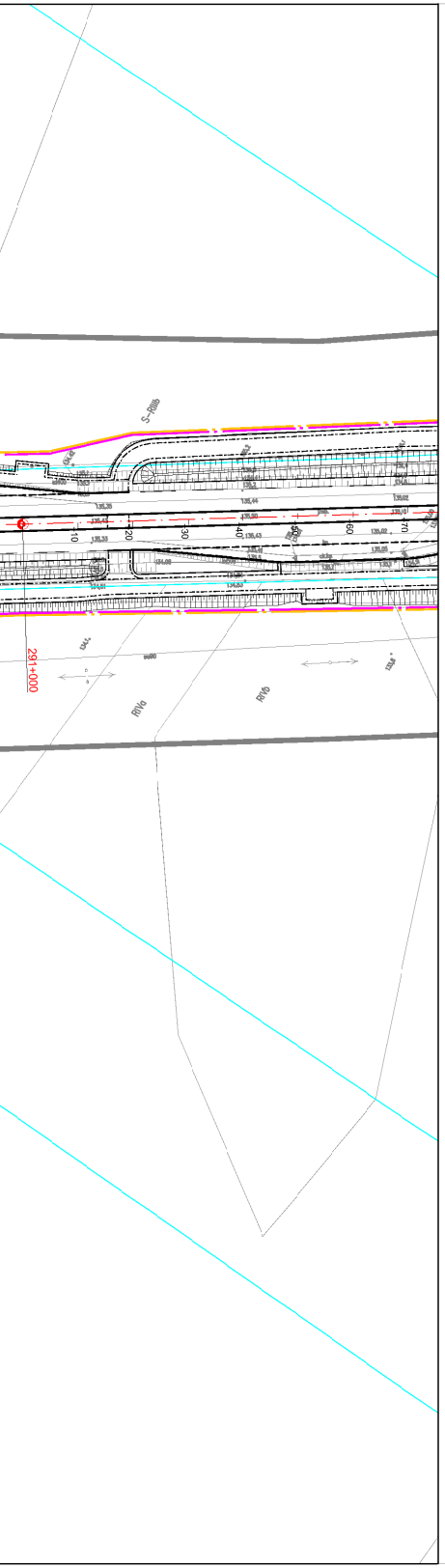
S-Rillo
10
20
30
40
60
70
291+000
RIVb
RIVb

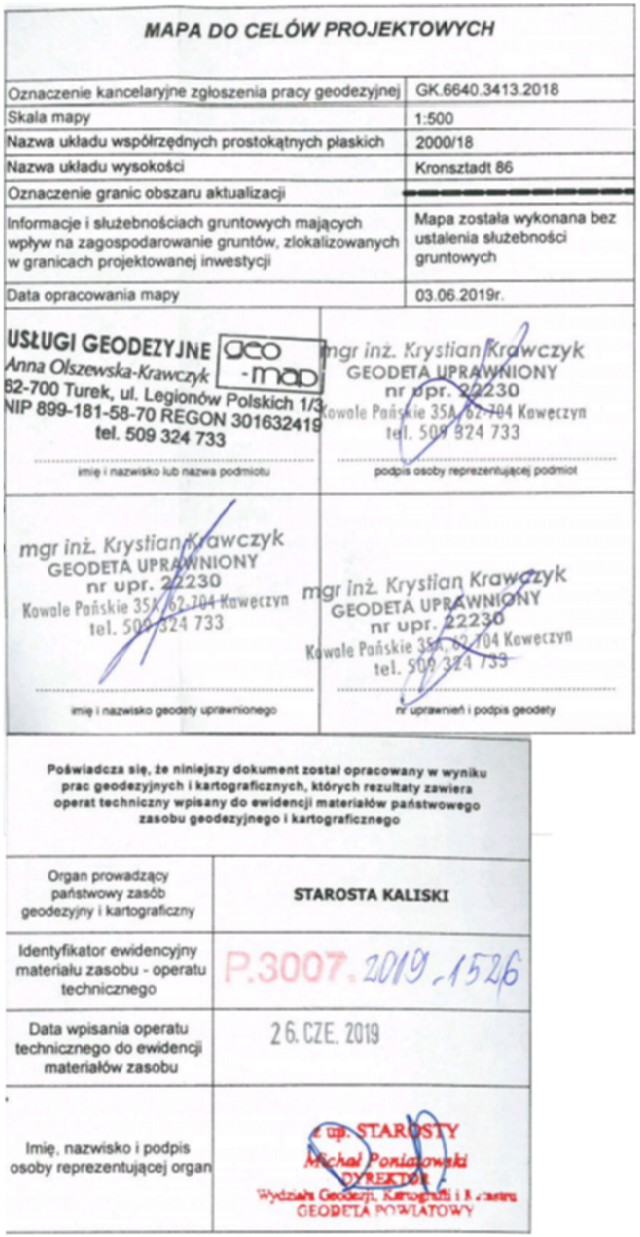

MAPA DO CELÓW PROJEKTOWYCH

Oznaczenie kancelaryjne zgłoszenia pracy geodezyjnej	GK.6640.3413.2018
Skala mapy	1:500
Nazwa układu współrzędnych prostokątnych płaskich	2000/18
Nazwa układu wysokości	Kronsztadt 86
Oznaczenie granic obszaru aktualizacji	▬ ▬ ▬ ▬
Informacje i służebnościach gruntowych mających wpływ na zagospodarowanie gruntów, zlokalizowanych w granicach projektowanej inwestycji	Mapa została wykonana bez ustalenia służebności gruntowych
Data opracowania mapy	03.06.2019r.

USŁUGI GEODEZYJNE geo-map Anna Olszewska-Krawczyk 62-700 Turek, ul. Legionów Polskich 1/3 NIP 899-181-58-70 REGON 301632419 tel. 509 324 733 imię i nazwisko lub nazwa podmiotu	mgr inż. Krystian Krawczyk GEODETA UPRAWNIONY nr upr. 22230 Kowale Pańskie 35A, 62-704 Koweczyn tel. 509 324 733 podpis osoby reprezentującej podmiot
mgr inż. Krystian Krawczyk GEODETA UPRAWNIONY nr upr. 22230 Kowale Pańskie 35A, 62-704 Koweczyn tel. 509 324 733 imię i nazwisko geodety uprawnionego	mgr inż. Krystian Krawczyk GEODETA UPRAWNIONY nr upr. 22230 Kowale Pańskie 35A, 62-704 Koweczyn tel. 509 324 733 nr uprawnień i podpis geodety

Poświadcza się, że niniejszy dokument został opracowany w wyniku prac geodezyjnych i kartograficznych, których rezultaty zawiera operat techniczny wpisany do ewidencji materiałów państwowego zasobu geodezyjnego i kartograficznego

Organ prowadzący państwowy zasób geodezyjny i kartograficzny	**STAROSTA KALISKI**
Identyfikator ewidencyjny materiału zasobu - operatu technicznego	P.3007.2019.1526
Data wpisania operatu technicznego do ewidencji materiałów zasobu	26. CZE. 2019
Imię, nazwisko i podpis osoby reprezentującej organ	z up. STAROSTY Michał Poniatowski DYREKTOR Wydziału Geodezji, Kartografii i Katastru GEODETA POWIATOWY

potwierdzam zgodność mapy do celów projektowych z oryginałem

GNIEWOMIR DZIADEK

LEGENDA:

246	Numery działek
~~101/12~~	Numery działek przed podziałem
35/11	Numery działek po podziale
———	Granice działek ewidencyjnych
— · —	Linia rozgraniczająca teren inwestycji DK12
— · —	Linia rozgraniczająca teren dróg gminnych
— · —	Linia zakresu dla której określa się obowiązek budowy lub przebudowy innych dróg publicznych
— · —	Linia zakresu obowiązku przebudowy zjazdów
— · —	Linia terenu dla którego ustala się obowiązek dokonania budowy lub przebudowy urządzeń wodnych lub urządzeń melioracji wodnych szczegółowych
— · —	Linia terenu dla którego ustala się obowiązek dokonania budowy lub przebudowy sieci uzbrojenia terenu
— · —	Linia terenu dla którego ustala się nieodpłatne przejście przez tereny wód płynących
— · —	Linia terenu niezbędnego dla obiektów budowlanych
— · —	Linia terenu objętego odrębnym postępowaniem
(25/2)	Numery działek objętych inwestycją - DK12
(1/2)	Numery działek objętych inwestycją - inne drogi publiczne
(11/1)	Numery działek dla których określa się obowiązek budowy lub przebudowy innych dróg publicznych
(1064)	Numery działek dla których ustala się obowiązek przebudowy zjazdów
(1356)	Numery działek dla których ustala się obowiązek dokonania budowy lub przebudowy urządzeń wodnych lub urządzeń melioracji wodnych szczegółowych
(70)	Numery działek dla których ustala się obowiązek dokonania budowy lub przebudowy sieci uzbrojenia terenu
(41)	Numery działek dla których ustala się nieodpłatne przejście przez tereny wód płynących
(694/10)	Numery działek w zakresie terenu niezbędnego dla obiektów budowlanych
(90)	Numery działek objętych odrębnym postępowaniem

Jednostka projektowa:

KFG S.K.
BIURO PROJEKTÓW DROGOWYCH

KFG Sp. z o.o. Sp. k.
Biuro Projektów Drogowych

ul. Ugory 63/2, 61-623 Poznań
tel. (61) 821-92-00 fax: (61)821-92-00
biuro@kfgsk.pl, www.kfgsk.pl

Zamawiający:

GDDKiA

Skarb Państwa - Generalny Dyrektor Dróg Krajowych i Autostrad działający przez GDDKiA Oddział w Poznaniu

ul. Siemiradzkiego 5a
60-763 Poznań
NIP: 779-21-73-262, REGON: 017511575-00130

Stadium:

MAPA PRZEDSTAWIAJĄCA PRZEBIEG DROGI, Z ZAZNACZENIEM TERENU NIEZBĘDNEGO DLA OBIEKTÓW BUDOWLANYCH ORAZ ISTNIEJĄCE UZBROJENIE TERENU

Zamierzenie budowlane:

Przebudowa/rozbudowa drogi krajowej nr 12 na odcinku od km 286+432 do granicy województwa wielkopolskiego - etap III w ramach zadania „Przebudowa/rozbudowa drogi krajowej nr 12 na odcinku Kalisz - granica województwa wielkopolskiego”

Branża:

DROGOWA

Nazwa opracowania:

PLAN SYTUACYJNY

SKALA 1:1000

data	nr zadania	nr rys.	faza	tom
12.2022	2018082	ZAŁ. 1.3	ZRID	-