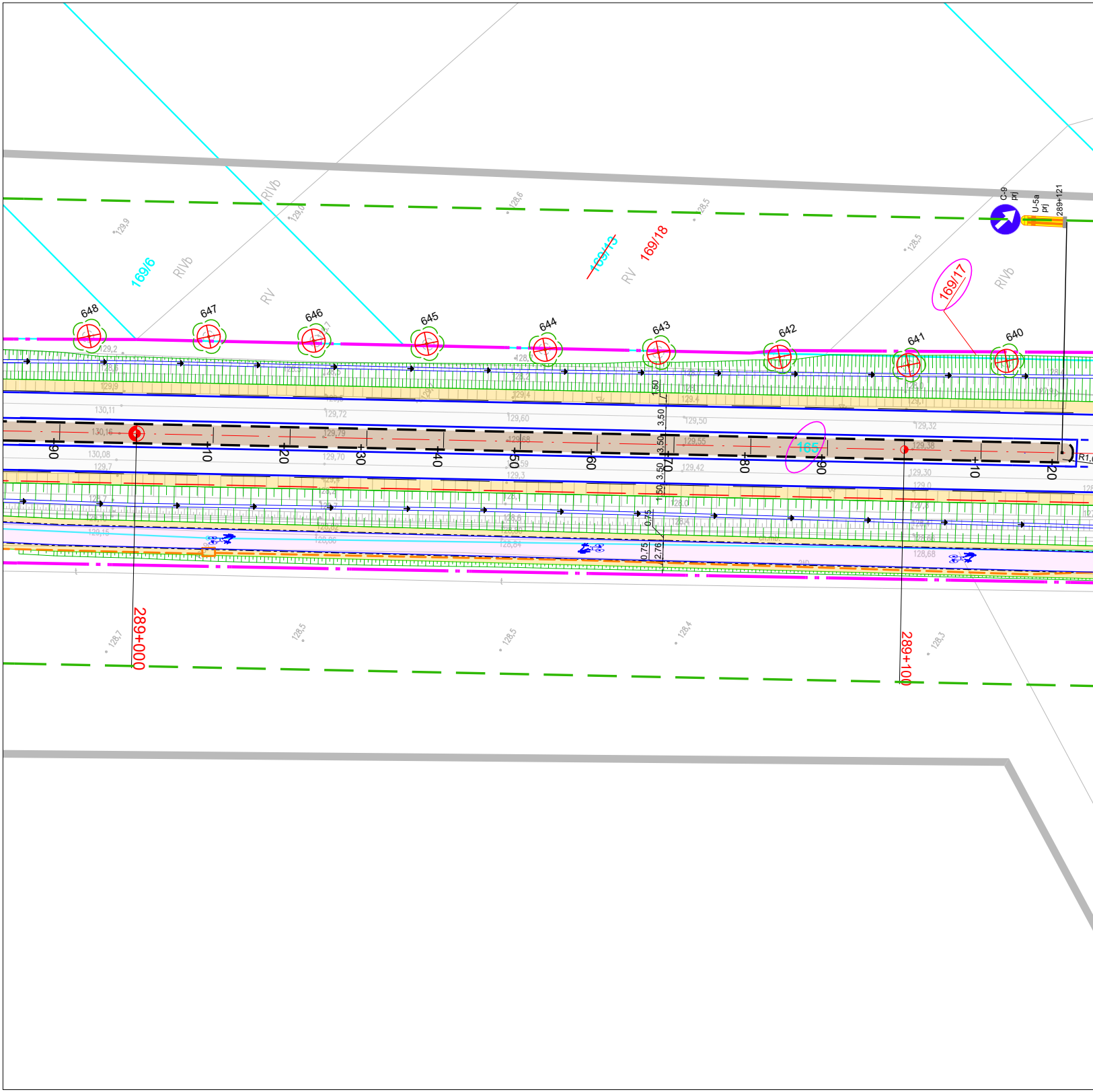
169/6
RIVb
RV
169/13
169/18
RV
169/17
RIVb
C-9
prj
U-5a
prj
289+121
648
647
646
645
644
643
642
641
640
+90
+10
+20
+30
+40
+50
+60
+70
+80
+90
+10
+20
165
1.50
3.50
3.50
3.50
1.50
0.75
0.75
2.76
289+000
289+100
130,11
130,16
130,08
129,72
129,79
129,70
129,60
129,68
129,59
129,50
129,55
129,42
129,32
129,38
129,30
129,9
128,6
128,5
128,7
128,5
128,5
128,4
128,3

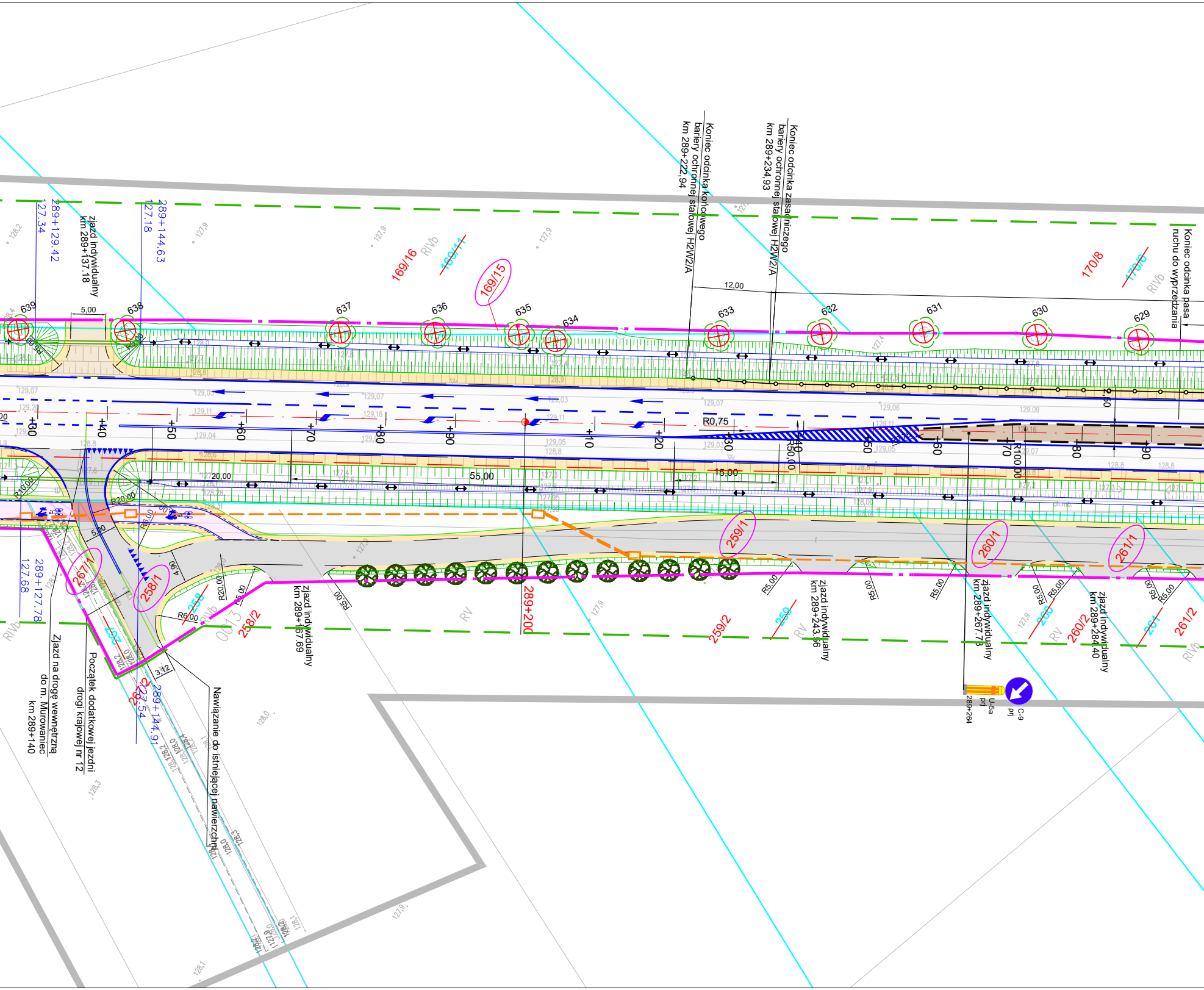
zjazd indywidualny km 289+137.18
289+129.42
127.34
289+144.63
127.18
5,00
639
638
637
636
635
634
633
632
631
630
629
169/16
RIVb
169/11
169/15
170/8
170/6
Koniec odcinka końcowego bariery ochronnej stalowej H2W2/A km 289+222,94
Koniec odcinka zasadniczego bariery ochronnej stalowej H2W2/A km 289+234,93
Koniec odcinka pasa ruchu do wyprzedzania
12,00
R0,75
2,50
+30
+40
+50
+60
+70
+80
+90
+10
+20
350,00
R100,00
20,00
55,00
15,00
R10,00
R20,00
5,00
4,90
R6,00
R20,00
R5,00
3,12
259/1
260/1
261/1
258/1
267/1
258
267
258/2
259/2
259
260
260/2
261
261/2
RV
0013
289+200
289+127.78
127.68
289+144.91
127.54
267/2
Zjazd na drogę wewnętrzną do m. Murowaniec km 289+140
Początek dodatkowej jezdni drogi krajowej nr 12
Nawiązanie do istniejącej nawierzchni
zjazd indywidualny km 289+167.69
zjazd indywidualny km 289+243.56
zjazd indywidualny km 289+267.73
zjazd indywidualny km 289+284.40
U-5a prj
289+264
C-9 prj

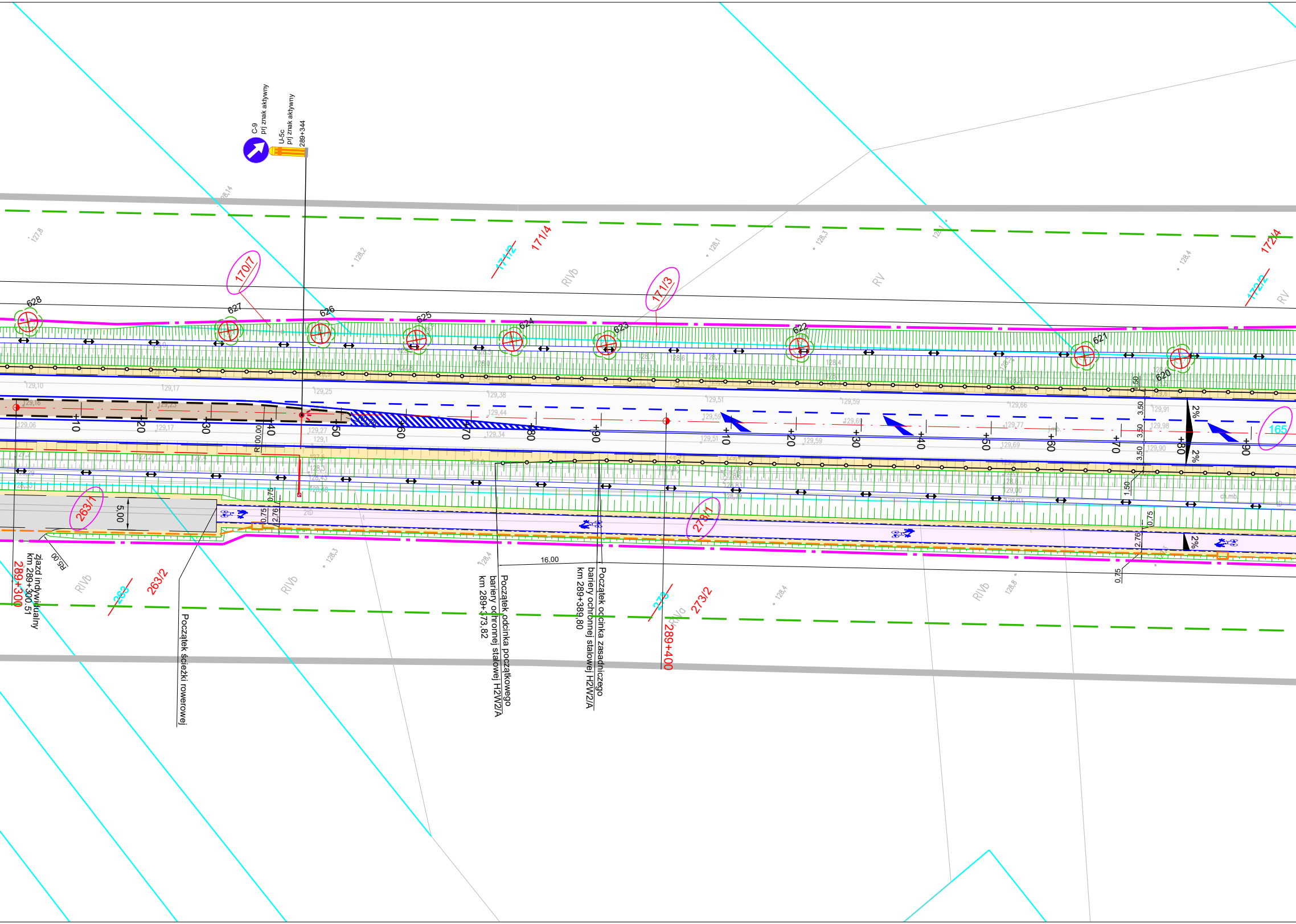
C-9
prj znak aktywny
U-5c
prj znak aktywny
289+344
170/7
171/2
171/4
171/3
172/4
172/2
RIVb
RV
628
627
626
625
624
623
622
621
620
+10
+20
+30
+40
+50
+60
+70
+80
+90
R100,00
3,50
3,50
3,50
1,50
2%
2%
2%
165
263/1
5,00
0,75
2,76
0,75
2,76
0,75
273/1
16,00
zjazd indywidualny
km 289+300,51
R5,00
289+300
263
263/2
Początek ścieżki rowerowej
Początek odcinka początkowego
bariery ochronnej stalowej H2W2/A
km 289+373,82
Początek odcinka zasadniczego
bariery ochronnej stalowej H2W2/A
km 289+389,80
273
273/2
289+400
RIVa

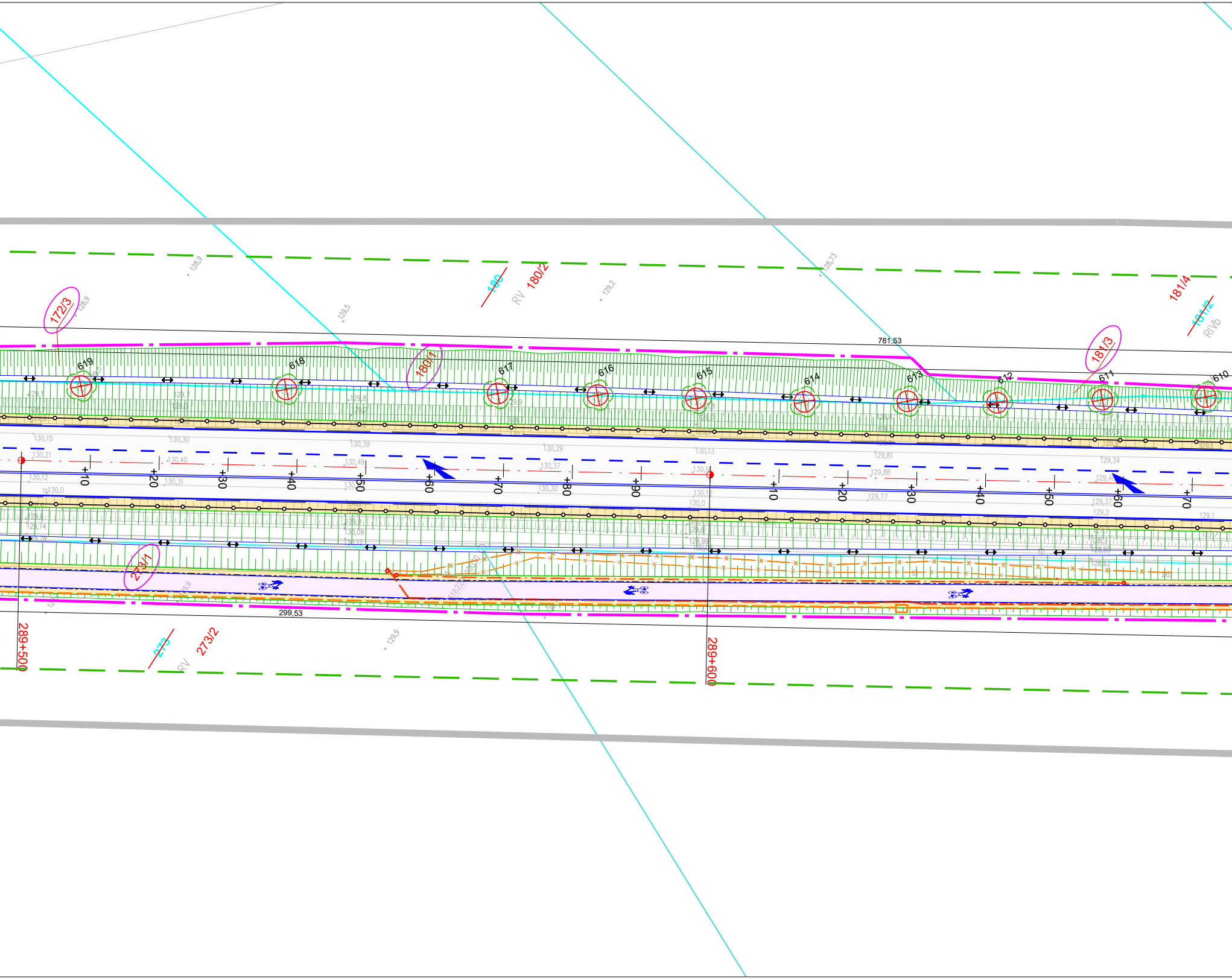
172/3
128,9
129,5
180
RV
180/2
129,2
128,73
181/4
181/2
RVb
781,53
181/3
180/1
619
618
617
616
615
614
613
612
611
610
129,1
129,7
129,8
129,9
130,15
130,30
130,39
130,29
130,13
129,81
129,34
130,21
130,40
130,49
130,37
129,88
129,4
130,12
130,31
130,30
130,12
129,77
129,37
130,0
130,0
129,2
130,09
129,74
128,62
+10
+20
+30
+40
+50
+60
+70
+80
+90
+10
+20
+30
+40
+50
+60
+70
273/1
299,53
289+500
289+600
273
273/2
RV
129,9

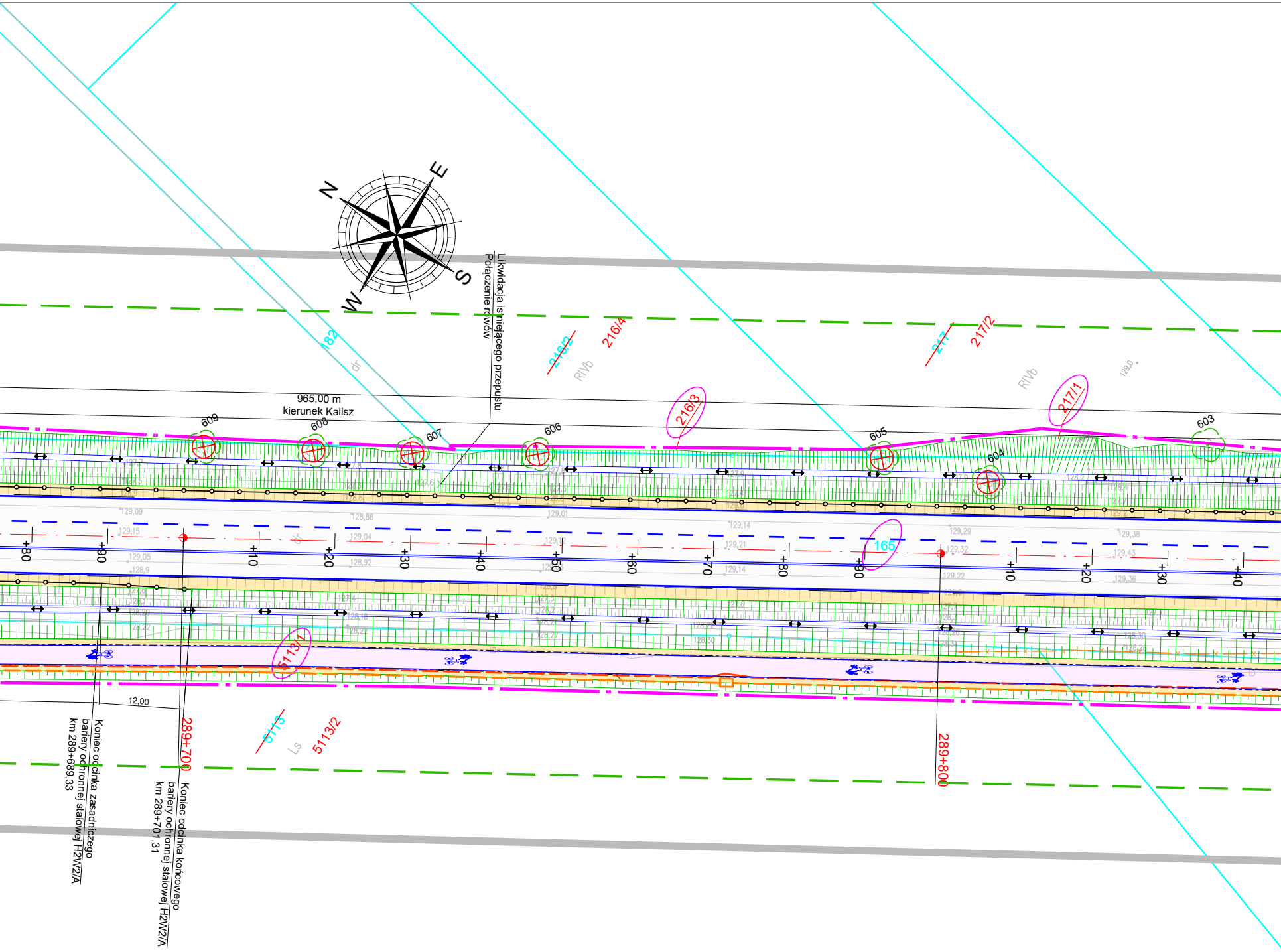
N
E
S
W
Likwidacja istniejącego przepustu
Połączenie rowów
965,00 m
kierunek Kalisz
609
608
607
606
605
604
603
182
dr
216/2
216/4
RIVb
216/3
217
217/2
217/1
RIVb
129,0
165
+80
+90
+10
+20
+30
+40
+50
+60
+70
+80
+90
+10
+20
+30
+40
5113/1
5113
5113/2
Ls
12,00
Koniec odcinka zasadniczego
bariery ochronnej stalowej H2W2/A
km 289+689,33
289+700
Koniec odcinka końcowego
bariery ochronnej stalowej H2W2/A
km 289+701,31
289+800

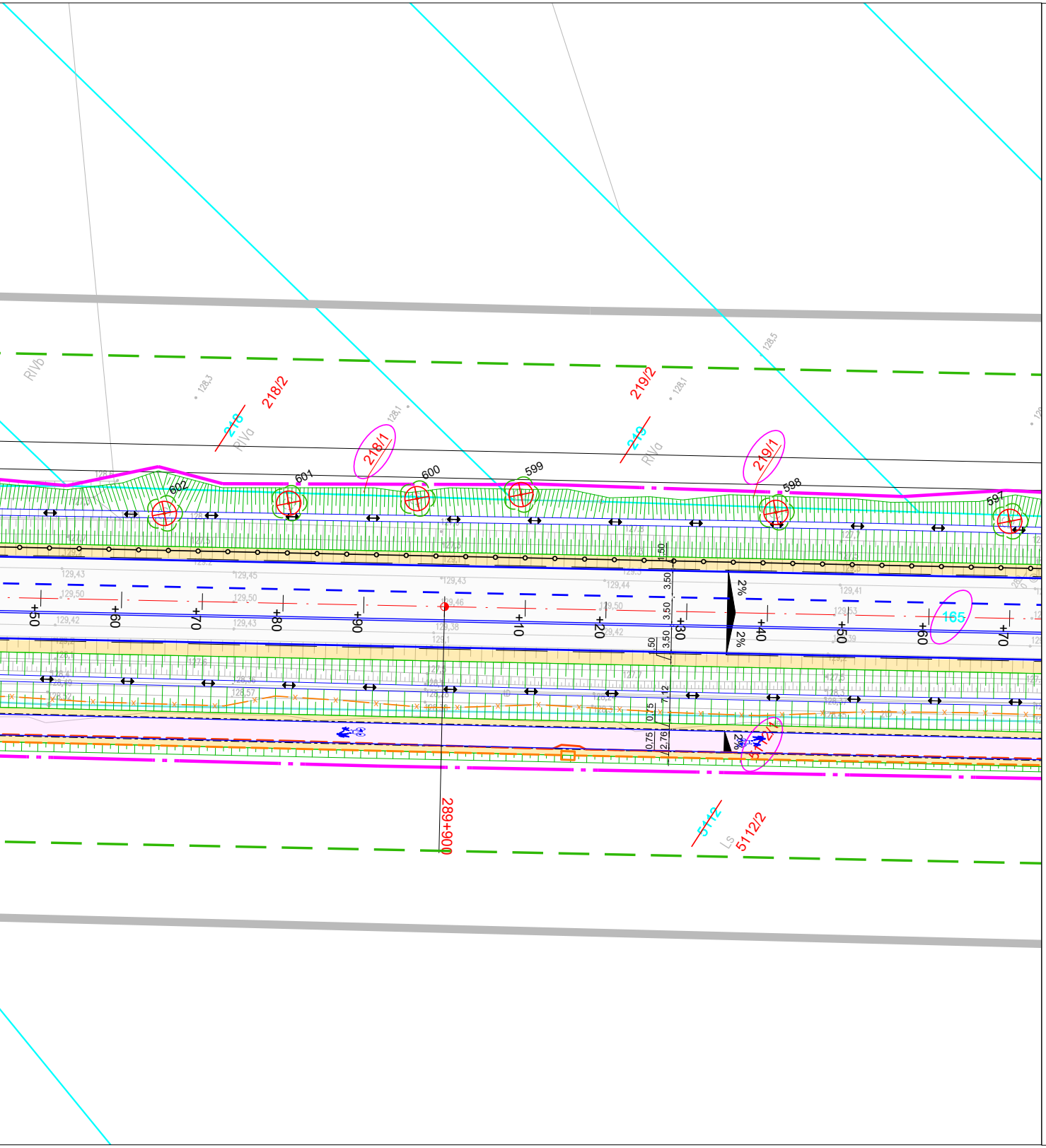
RIVb
RIVa
RIVa
128,3
128,1
128,1
128,5
218
218/2
218/1
219
219/2
219/1
602
601
600
599
598
597
165
+50
+60
+70
+80
+90
+10
+20
+30
+40
+50
+60
+70
129,43
129,50
129,42
129,45
129,50
129,43
129,46
129,43
129,38
129,44
129,50
129,42
129,41
129,53
1,50
3,50
3,50
3,50
1,50
2%
2%
2%
7,12
0,75
0,75
2,76
289+900
511/2
512/2
511/1
Ls

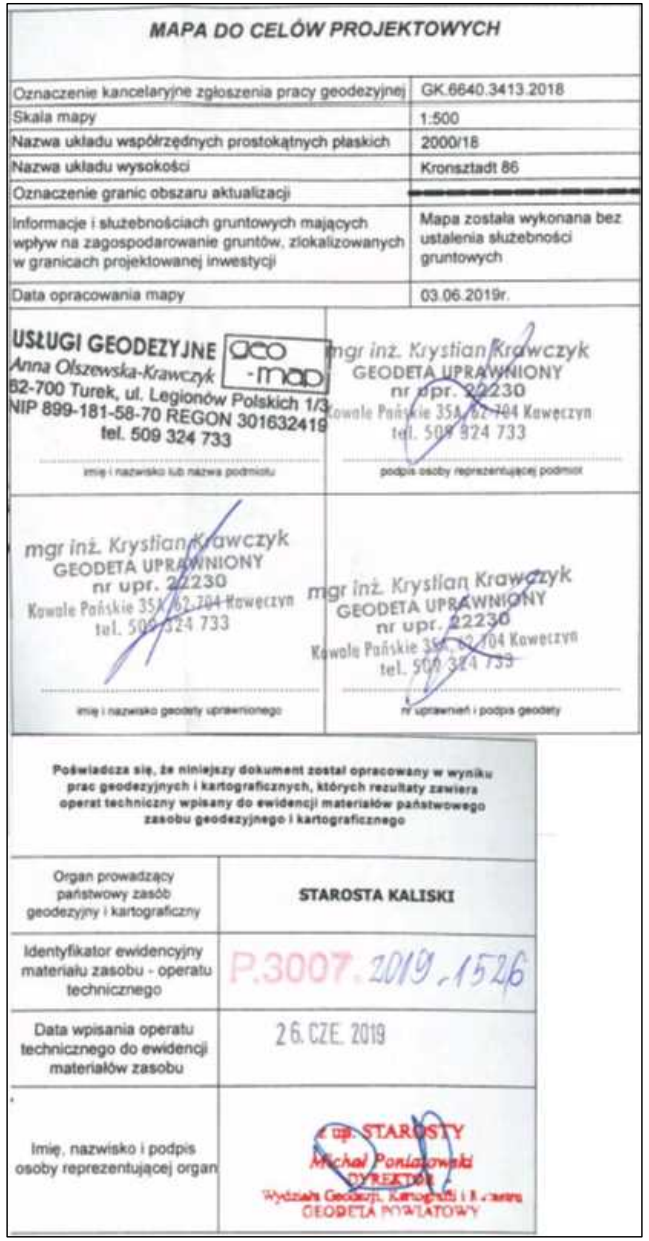

MAPA DO CELÓW PROJEKTOWYCH

Oznaczenie kancelaryjne zgłoszenia pracy geodezyjnej	GK.6640.3413.2018
Skala mapy	1:500
Nazwa układu współrzędnych prostokątnych płaskich	2000/18
Nazwa układu wysokości	Kronsztadt 86
Oznaczenie granic obszaru aktualizacji	▬ ▬ ▬
Informacje i służebnościach gruntowych mających wpływ na zagospodarowanie gruntów, zlokalizowanych w granicach projektowanej inwestycji	Mapa została wykonana bez ustalenia służebności gruntowych
Data opracowania mapy	03.06.2019r.

USŁUGI GEODEZYJNE geo-map
Anna Olszewska-Krawczyk
62-700 Turek, ul. Legionów Polskich 1/3
NIP 899-181-58-70 REGON 301632419
tel. 509 324 733

imię i nazwisko lub nazwa podmiotu

mgr inż. Krystian Krawczyk
GEODETA UPRAWNIONY
nr upr. 22230
Kowale Pańskie 35A, 62-704 Kawęczyn
tel. 509 324 733

podpis osoby reprezentującej podmiot

mgr inż. Krystian Krawczyk
GEODETA UPRAWNIONY
nr upr. 22230
Kowale Pańskie 35A, 62-704 Kawęczyn
tel. 509 324 733

imię i nazwisko geodety uprawnionego

mgr inż. Krystian Krawczyk
GEODETA UPRAWNIONY
nr upr. 22230
Kowale Pańskie 35A, 62-704 Kawęczyn
tel. 509 324 733

nr uprawnień i podpis geodety

Poświadcza się, że niniejszy dokument został opracowany w wyniku prac geodezyjnych i kartograficznych, których rezultaty zawiera operat techniczny wpisany do ewidencji materiałów państwowego zasobu geodezyjnego i kartograficznego

Organ prowadzący państwowy zasób geodezyjny i kartograficzny	**STAROSTA KALISKI**
Identyfikator ewidencyjny materiału zasobu - operatu technicznego	P.3007.2019.1526
Data wpisania operatu technicznego do ewidencji materiałów zasobu	26. CZE. 2019
Imię, nazwisko i podpis osoby reprezentującej organ	z up. STAROSTY Michał Poniatowski DYREKTOR Wydziału Geodezji, Kartografii i Katastru GEODETA POWIATOWY

potwierdzam zgodność mapy do celów projektowych z oryginałem

GNIEWOMIR DZIADEK

Jednostka projektowa:

KFG S.K.
BIURO PROJEKTÓW DROGOWYCH

KFG Sp. z o.o. Sp. k.
Biuro Projektów Drogowych

ul. Wilczak 15, 61-623 Poznań
tel. (61) 821-92-00 fax: (61)821-92-00
biuro@kfgsk.pl, www.kfgsk.pl

Zamawiający:

GDDKiA

Skarb Państwa - Generalny Dyrektor Dróg Krajowych i Autostrad działający przez GDDKiA Oddział w Poznaniu

ul. Siemiradzkiego 5a
60-763 Poznań
NIP: 779-21-73-262, REGON: 017511575-00130

Stadium:

PROJEKT ZAGOSPODAROWANIA TERENU

Zamierzenie budowlane:
Przebudowa/rozbudowa drogi krajowej nr 12 na odcinku
od km 286+432 do granicy województwa wielkopolskiego - etap III w ramach zadania
„Przebudowa/rozbudowa drogi krajowej nr 12 na odcinku Kalisz - granica województwa wielkopolskiego”

Branża:
OPRACOWANIE WIELOBRANŻOWE

Nazwa opracowania:

PLAN ZAGOSPODAROWANIA TERENU

SKALA 1:500

ZESPÓŁ PROJEKTOWY

funkcja	imię i nazwisko	specjalność i nr uprawnień	podpis
PROJEKTANT GŁÓWNY	mgr inż. Gniewomir DZIADEK	W SPEC. DROGOWEJ BEZ OGR. WKP/0091/POOD/12	
SPRAWDZIŁ	mgr inż. Filip GRZELAK	W SPEC. DROGOWEJ BEZ OGR. WKP/0269/POOD/10	
PROJEKTANT	mgr inż. Łukasz FIGAT	W SPEC. MOSTOWEJ BEZ OGR. KUP/0064/POOM/15	
SPRAWDZIŁ	mgr inż. Michał DELMACZYŃSKI	W SPEC. MOSTOWEJ BEZ OGR. KUP/0042/POOM/05	
PROJEKTANT	mgr inż. Jakub WRÓBLEWSKI	W SPEC. ELEKTRYCZNEJ BEZ OGR. WKP/0255/POOE/15	
SPRAWDZIŁ	mgr inż. Tomasz HIBNER	W SPEC. ELEKTRYCZNEJ BEZ OGR. WKP/0212/POOE/19	
PROJEKTANT	mgr inż. Agnieszka RAK	W SPEC. SANITARNEJ SLK/1159/PWOS/06	
SPRAWDZIŁA	mgr inż. Agnieszka BOSACKA	W SPEC. SANITARNEJ BEZ OGR. 7131-7132/137/PW/2002	
PROJEKTANT	mgr inż. Wilhelm ROMANCZUKIEWICZ	W SPEC. TELEKOM. BEZ OGR. 02401/02/U	
SPRAWDZIŁ	mgr inż. Wiesław LIBNER	W SPEC. MOSTOWEJ BEZ OGR. WKP/0200/PWOT/11	

data	nr zadania	nr rys.	faza	tom
12.2022	2018082	2.4	PZT	1C/I