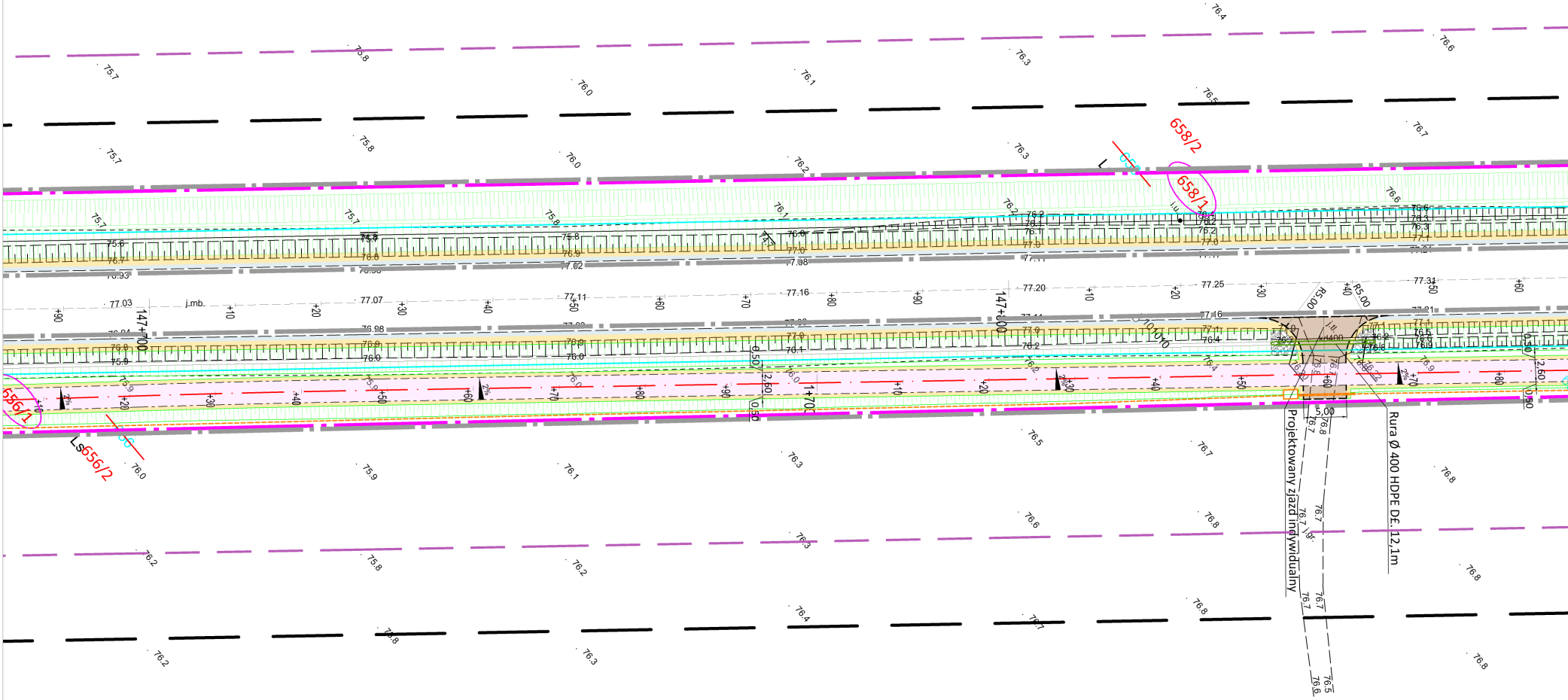
147+00
1+70
658/2
658/1
656/1
656/2
R5,00
R5,00
5,00
2,60
0,50
2%
j.mb.
j.tl.
kd400
j.gr.
Projektowany zjazd indywidualny
Rura Ø 400 HDPE DŁ. 12,1m
77.03
77.07
77.11
77.16
77.20
77.25
77.31

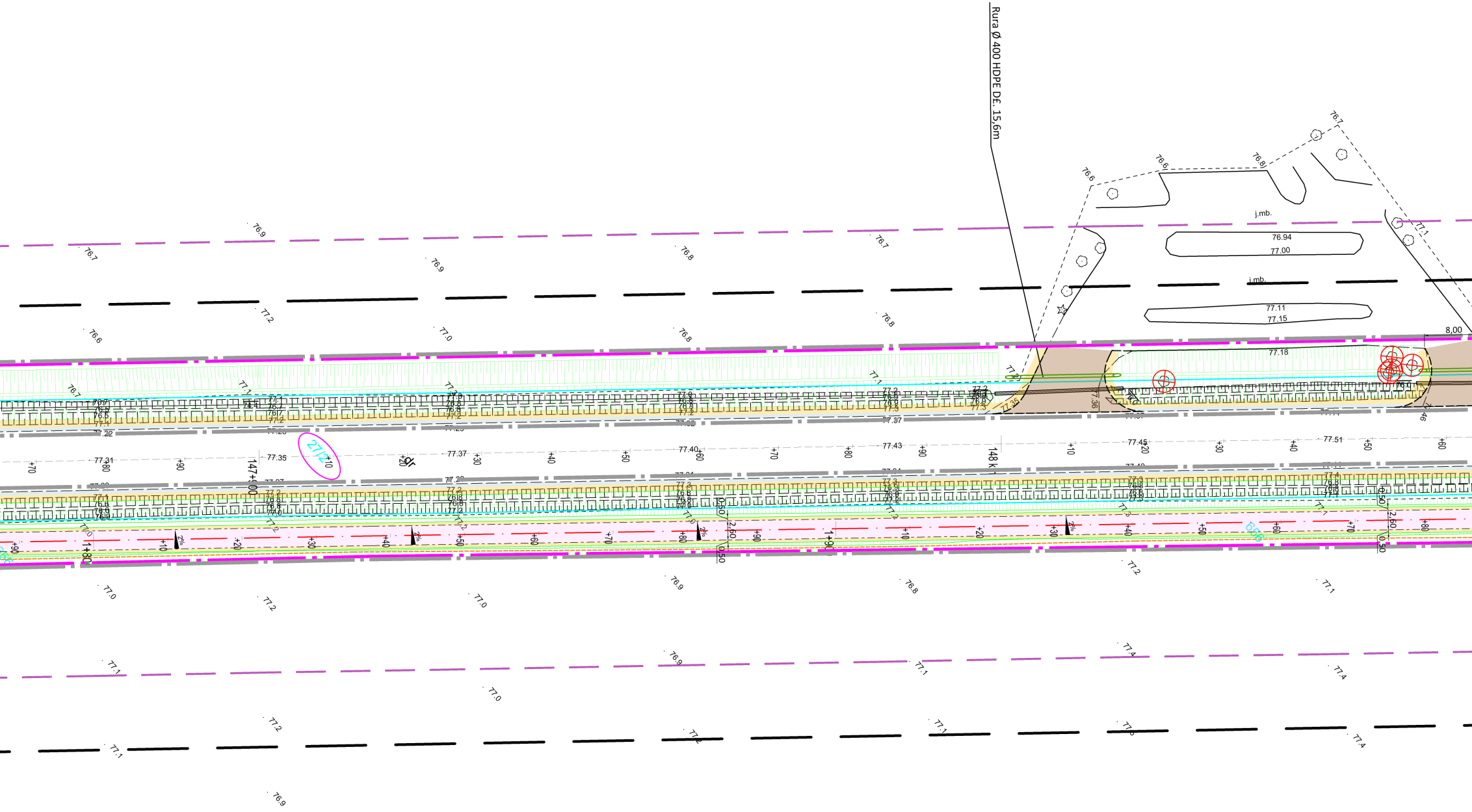
Rura Ø 400 HDPE DE. 15,6m
j.mb.
76.94
77.00
j.mb.
77.11
77.15
8,00
77.18
27/2
147+00
148 km
1+80
1+90
77.31
77.35
77.37
77.40
77.43
77.45
77.51
2,60
0,50
2%

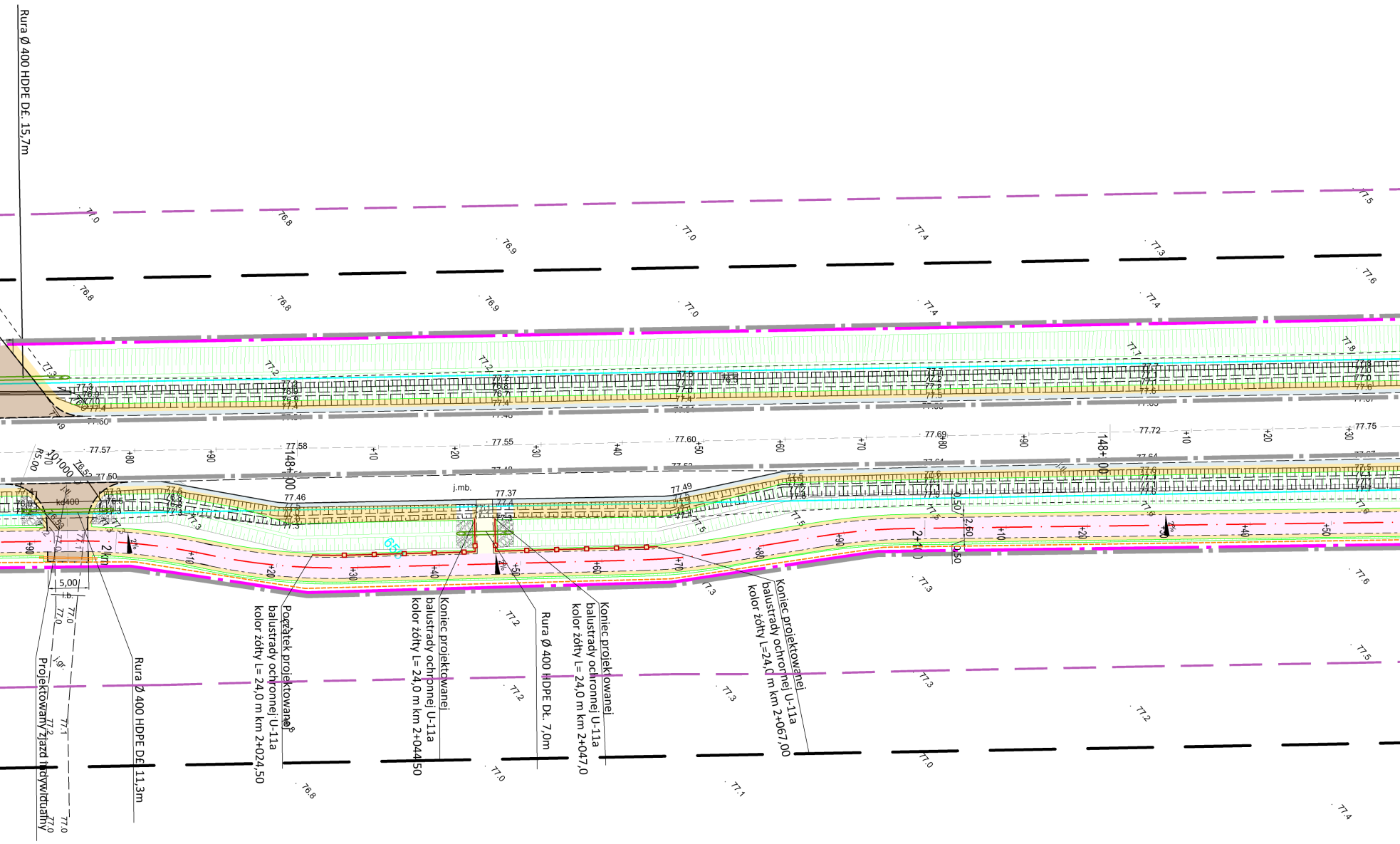
Rura Ø 400 HDPE Dł. 15,7m
Początek projektowanej balustrady ochronnej U-11a kolor żółty L= 24,0 m km 2+024,50
Koniec projektowanej balustrady ochronnej U-11a kolor żółty L= 24,0 m km 2+044,50
Rura Ø 400 HDPE Dł. 7,0m
Koniec projektowanej balustrady ochronnej U-11a kolor żółty L= 24,0 m km 2+047,0
Koniec projektowanej balustrady ochronnej U-11a kolor żółty L=24,0 m km 2+067,00
Rura Ø 400 HDPE Dł. 11,3m
Projektowany zjazd indywidualny
148+00
148+00
2 km
2+100
j.mb.
kd400
R5.00
10/1000
5,00
2,50
0,50
0,50
+80
+90
+10
+20
+30
+40
+50
+60
+70
77.57
77.58
77.55
77.60
77.69
77.72
77.75
77.50
77.46
77.37
77.49
77.50
76.8
76.9
77.0
77.2
77.3
77.4
77.5
77.6

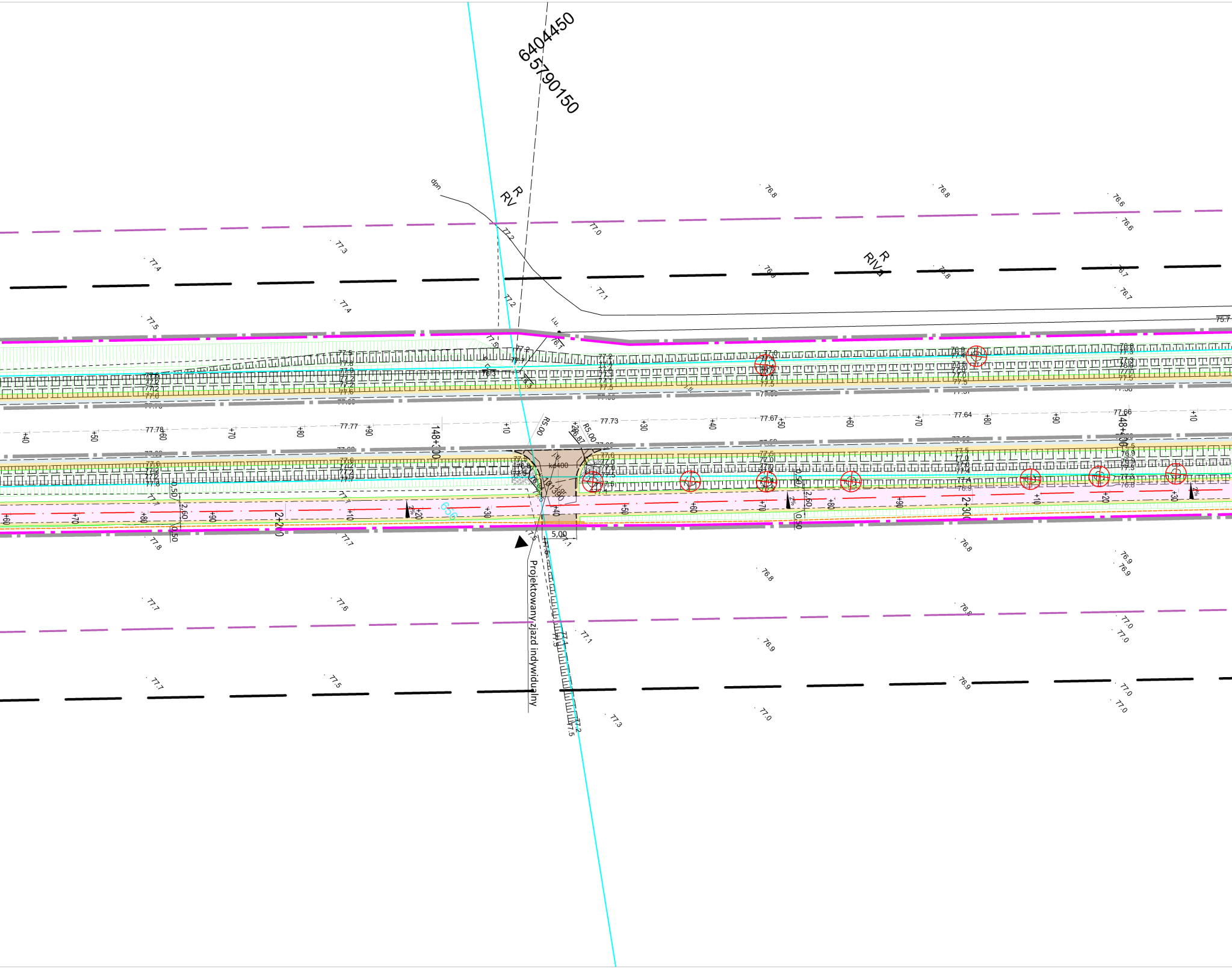
6404450
5790150
R
RV
R
RIV
dpn
Projektowany zjazd indywidualny
148+300
148+400
2+200
2+300
R5,00
R5,00
5,00
kd400
0,50
2,50
2%
77.78
77.77
77.73
77.67
77.64
77.66
75.7

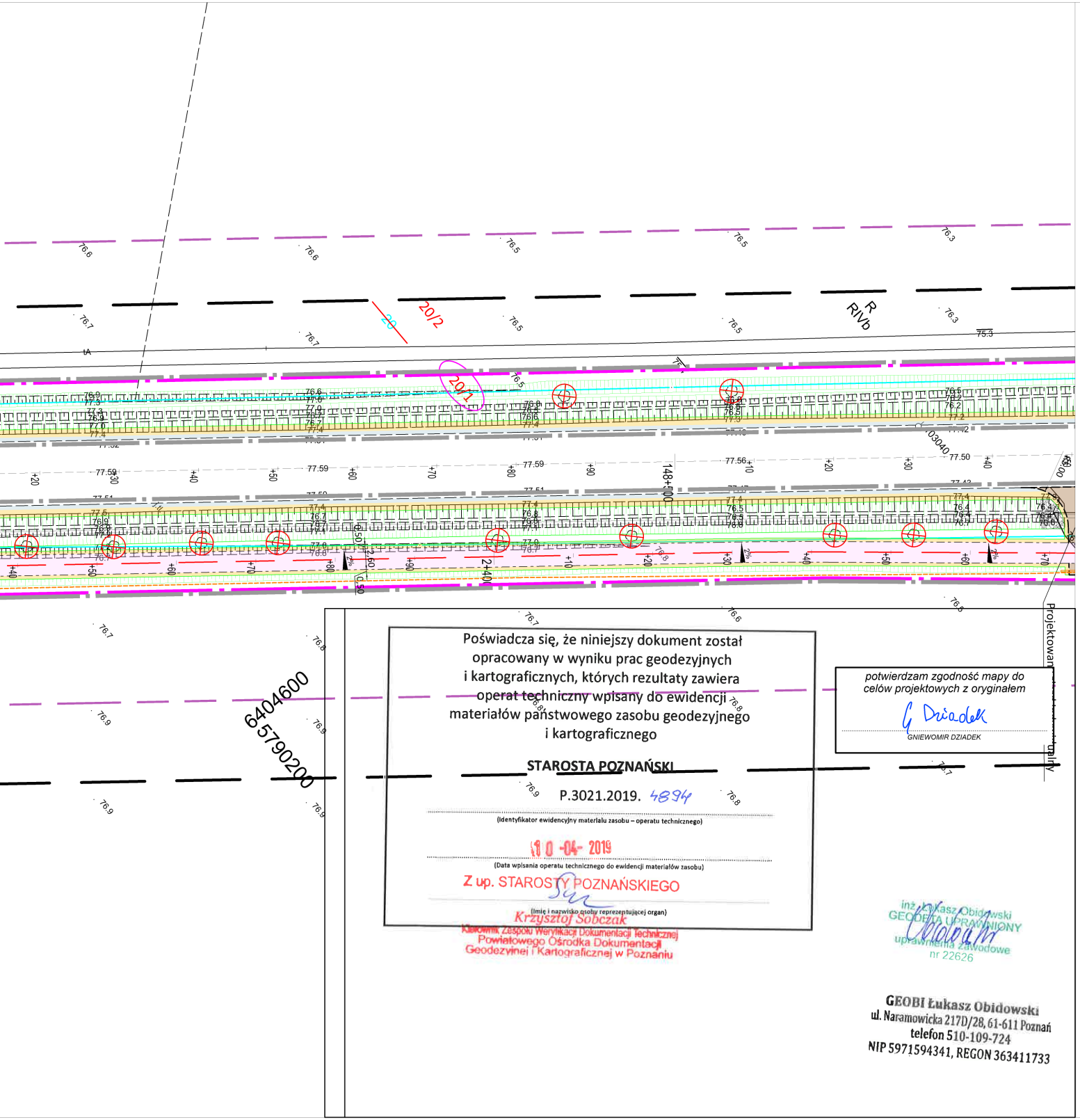
20/2
20/1
RIVb
148+00
2+40
6404600
5790200
Projektowany

Poświadcza się, że niniejszy dokument został opracowany w wyniku prac geodezyjnych i kartograficznych, których rezultaty zawiera operat techniczny wpisany do ewidencji materiałów państwowego zasobu geodezyjnego i kartograficznego

STAROSTA POZNAŃSKI

P.3021.2019. 4894

(Identyfikator ewidencyjny materiału zasobu – operatu technicznego)

10 -04- 2019

(Data wpisania operatu technicznego do ewidencji materiałów zasobu)

Z up. STAROSTY POZNAŃSKIEGO

(Imię i nazwisko osoby reprezentującej organ)

Krzysztof Sobczak
Kierownik Zespołu Weryfikacji Dokumentacji Technicznej
Powiatowego Ośrodka Dokumentacji
Geodezyjnej i Kartograficznej w Poznaniu

potwierdzam zgodność mapy do celów projektowych z oryginałem

G Dziadek

GNIEWOMIR DZIADEK

inż. Łukasz Obidowski
GEODETA UPRAWNIONY
uprawnienia zawodowe
nr 22626

GEOBI Łukasz Obidowski
ul. Naramowicka 217D/28, 61-611 Poznań
telefon 510-109-724
NIP 5971594341, REGON 363411733

LEGENDA:

- Linia określająca obszar oddziaływania obiektów
- Linia terenu niezbędnego dla obiektów budowlanych
- Linia rozgraniczająca teren inwestycji
- Linia zakresu nieodpłatnego zajęcia terenów kolejowych na czas realizacji inwestycji
- Linia terenu dla którego ustala się obowiązek dokonania budowy lub przebudowy sieci uzbrojenia terenu
- Linia terenu dla którego ustala się nieodpłatne przejście przez tereny wód płynących
- Linia terenu dla którego ustala się obowiązek dokonania budowy lub przebudowy zjazdów
- Linia terenu dla którego ustala się obowiązek przebudowy innych dróg publicznych
- Linia granicy inwestycji
- Granice działek

~~101/12~~	Numery działek przed podziałem
101/15	Numery działek - po podziale

Numery działek w zakesie inwestycji:

269/2	Numery działek objętych inwestycją - DP 3911P

Numery działek, z których korzystanie będzie ograniczone:

124/4	Numery działek dla których ustala się obowiązek dokonania budowy lub przebudowy sieci uzbrojenia terenu
316/2	Numery działek dla których ustala się nieodpłatne przejście przez tereny wód płynących
316/2	Numery działek terenów kolejowych do nieodpłatnego zajęcia na czas realizacji inwestycji
316/2	Numery działek dla których ustala się obowiązek budowy lub przebudowy zjazdów
316/2	Numery działek dla których ustala się obowiązek przebudowy innych dróg publicznych

- Projektowana oś główna
- Projektowana oś zjazdów
- Projektowana krawędź jezdni
- Projektowana krawędź pobocza
- Projektowany opornik betonowy 12x25
- Projektowane obrzeże betonowe 8x30
- Projektowana bariera ochronna
- Projektowana balustrada U11a - rurowa typu olsztyńskiego
- Projektowana ścieżka rowerowa o nawierzchni asfaltowej
- Projektowana wyspa rozdzielająca oraz pierścień ronda o nawierzchni z kostki kamiennej
- Projektowane pobocze
- Projektowany zjazd o nawierzchni z kostki betonowej
- Zieleń przeznaczona do wycinki
- Projektowany przepust

S5 N5	Projektowana rogatka
	Projektowane nasadzenia kompensacyjne
	Szafa TUV
S1 N1	Istniejąca rogatka
TVU	Urządzenie TVU

- Kabele TVU
- Kable SRK
- Studnia kablowa
- proj. kanał technologiczny z 3 rur 40mm i wiązki mikrorur 7/10
- proj. studnia kablowa
- proj. rura osłonowa dla kanału technologicznego

Jednostka projektowa:

KFG Sp. z o.o. Sp. k.
Biuro Projektów Drogowych

ul. Wilczak 15, 61-623 Poznań
tel. (61) 821-92-00 fax: (61)821-92-00
biuro@kfgsk.pl, www.kfgsk.pl

Zamawiający:

Gmina Stęszew

ul. Poznańska 11
62-060 Stęszew

Zarządca drogi:

Generalna Dyrekcja Dróg Krajowych i Autostrad
Oddział w Poznaniu

ul. Siemiradzkiego 5a
60-763 Poznań

Stadium:

PROJEKT ZAGOSPODAROWANIA TERENU

Zamierzenie budowlane:

Rozbudowa drogi krajowej nr 32 poprzez budowę ścieżki rowerowej na odcinku Strykowo gm. Stęszew - Kąkolewo gm. Granowo

Branża:

WIELOBRANŻOWE

Nazwa opracowania:

PLAN SYTUACYJNY

ZESPÓŁ PROJEKTOWY

funkcja	imię i nazwisko	specjalność i nr uprawnień	podpis
PROJEKTANT	mgr inż. Gniewomir DZIADEK	W SPEC. DROGOWEJ BEZ OGR. WKP/0091/POOD/12	G Dziadek
SPRAWDZIŁ	mgr inż. Filip GRZELAK	W SPEC. DROGOWEJ BEZ OGR. WKP/0269/POOD/10	
PROJEKTANT	mgr inż. Jakub WRÓBLEWSKI	SPEC. SIECI I INSTALACJE ELEKTRYCZNE BEZ OGR. WKP/0255/POOE/15	
SPRAWDZIŁ	mgr inż. Tomasz HIBNER	SPEC. ELEKTRYCZNEJ BEZ OGR. WKP/0212/POOE/19	
PROJEKTANT	mgr inż. Małgorzata MAJEWSKA	SPEC. SRK BEZ OGR. 398/DOŚ/15	
SPRAWDZIŁ	mgr inż. Mirosław BIAŁEK	SPEC. SRK. 293/DOŚ/06	
PROJEKTANT	Łukasz FIGAT	SPEC. MOSTOWEJ BEZ OGR. KUP/0064/POOM/15	
SPRAWDZIŁ	Marek RZYTELEWSKI	SPEC. MOSTOWEJ BEZ OGR. KUP/0125/POOM/13	
PROJEKTANT	inż. Robert JASZCZUR	SPEC. TELEKOMUNIKACYJNEJ DT-WBT/02459/03/U	

data	nr projektu	nr rys.	faza	tom
11.2020	IN 272.28.2018	2.3	PZT	I