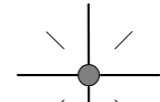




- LEGENDA:**
- Linie określające granice terenu:
 - objętego wnioskiem z art. 6 ust. 1 pkt 1
 - w stosunku do którego decyzja ma wywołać skutek z art. 24 ust.1b
 - gwD500/gw500 Istniejący gazociąg wysokiego ciśnienia DN500
 - Trasa projektowanego gazociągu wysokiego ciśnienia DN500/MOP 5,4 MPa - przebieg orientacyjny
 - - - Linie określające obszar inwestycji
 - teren w stosunku do którego decyzja ma wywołać skutek z art. 24 ust. 1
 - projektowana strefa kontrolowana 8m (po 4m na stronę od osi gazociągu)
 - projektowana strefa kontrolowana 4m (po 2m na stronę od osi gazociągu)
 - x x x x x Istniejący kabel elektroenergetyczny przeznaczony do likwidacji
 -  Istniejący słup (latarnia) przeznaczony do przesunięcia
 -  Orientacyjna lokalizacja słupa (latarni) po przesunięciu
 - 762/6 Numer działki objętej wnioskiem

obręb: Ostrów Wielkopolski
 gmina: Miasto Ostrów Wielkopolski
 powiat: ostrowski

 OTS-IP SP. Z O.O. 30-347 KRAKÓW UL. KAPELANKA 26	NAZWA INWESTYCJI	Budowa związana z przebudową odcinków gazociągu DN500 Odolanów - Adamów		SKALA	1:250		
	TYTUŁ RYSUNKU:	Mapa sytuacyjno-wysokościowa - granice terenu objętego wnioskiem wraz z trasą projektowanej przebudowy gazociągu w/c DN500		NUMER RYS.	20004-DL-03-ARK47		
	FAZA	DULI	NR ARCHIW.	20004	WERSJA -	DATA	05.2022
	IMIĘ I NAZWISKO	SPECJALNOŚĆ	NR UPR.	PODPIS			
PROJEKTANT	mgr inż. Dominik Skupień	instalacyjna sanitarna/gazowa	MAP/0698/PBS/21				
SPRAWDZAJĄCY	mgr inż. Joanna Białek	instalacyjna sanitarna/gazowa	MAP/0664/PBS/21				
OPRACOWAŁ	mgr inż. Mariusz Kowalski	instalacyjna sanitarna/gazowa	-				