

**MAPA DO CELÓW PROJEKTOWYCH  
ARKUSZ 10 (48)**

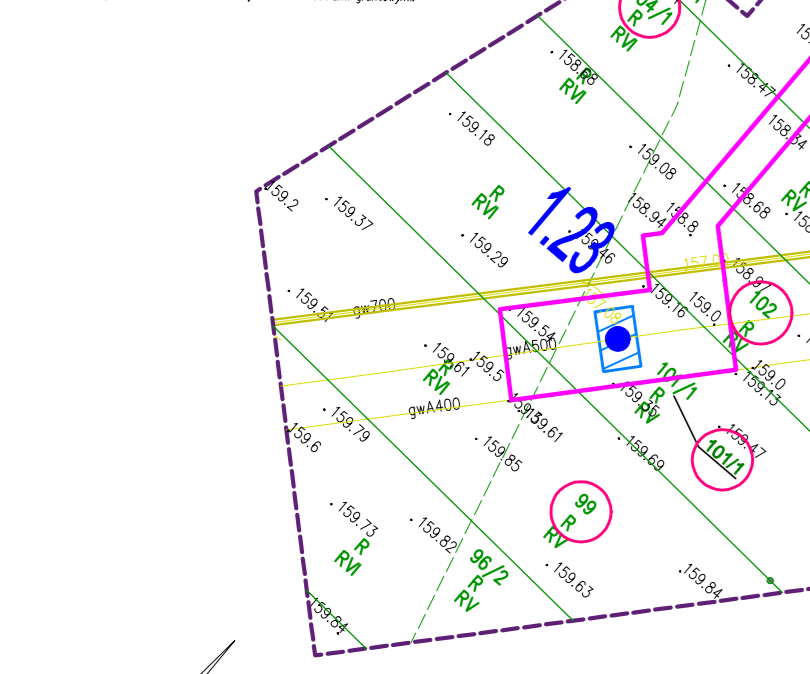
ID: G60.6640.1806.2021

skala: 1:1000  
sekcja: 6.160.19.23.3  
woj. wielkopolskie  
powiat: ostrowski

Układ odniesienia wysokości: PL-EVRF2007-NH  
Układ wsp. poziomych: 2000  
Sytuacja zgodna z terenem na 28.04.2022r.

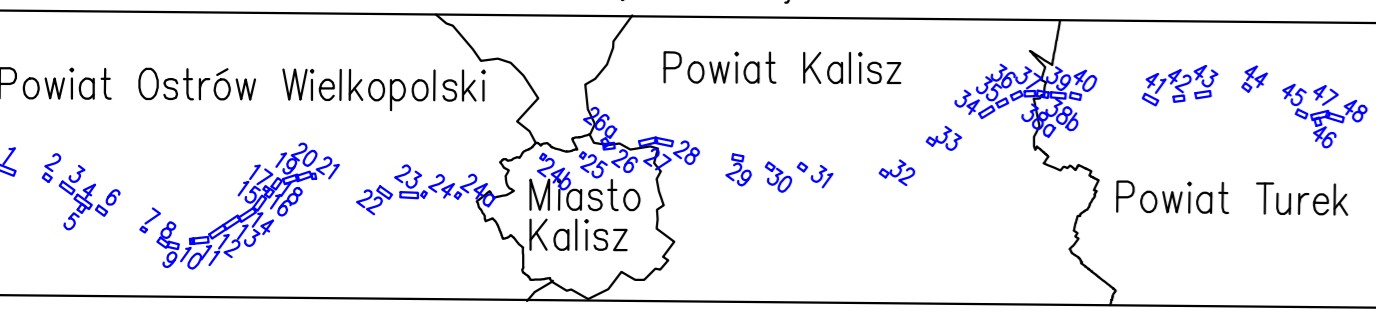
Geod. TESS TERESA STOMAL  
32-082 Białostok, ul. Sądowa 179F  
NIP 676-002-75-16 REGON 150316284  
16-012 426 04 10  
BIURO, ul. Hosiarnicza 4/11  
30-528 Kraków

Mapa powstała na podstawie pomiaru oraz danych numerycznych udostępnionych przez ODRK.  
Wykazane na niniejszej mapie punkty graniczne nie zostały wyznaczone w terenie. Granice ewidencyjne wklejono na podstawie numerycznej mapy ewidencyjnej. Niniejsza mapa może służyć do projektowania budowlanych sytuacyjnych w odniesieniu do granicy nieruchomości sąsiednich niż 4m. Inne obiekty budowlane można projektować w odległościach większych od granicy nieruchomości przedmiotowej niż 3m.  
W zakresie mapy występują projekowane sieci uzgodnione w ZUP na porządek koordynacyjnych. Nie wyklucza się istnienia w terenie innych nie wykazanych na niniejszej mapie urządzeń podziemnych, które nie były zgłoszone do inwentaryzacji lub o których brak jest informacji w istniejących branżowych.  
W zakresie mapy występuje nieliczący plan zagospodarowania przestrzennego.  
Mapa została wykonana bez uwzględnienia obciążenia służebnościami gruntowymi.



Informacje z MPZP obszaru miasta i gminy Ostrów Wielkopolski

- granice terenu objętego planem
- linie rozgraniczające
- KDz — tereny drogi publicznej zbiorczej



**MAPA DO CELÓW PROJEKTOWYCH  
ARKUSZ 11 (48)**

ID: G60.6640.1806.2021

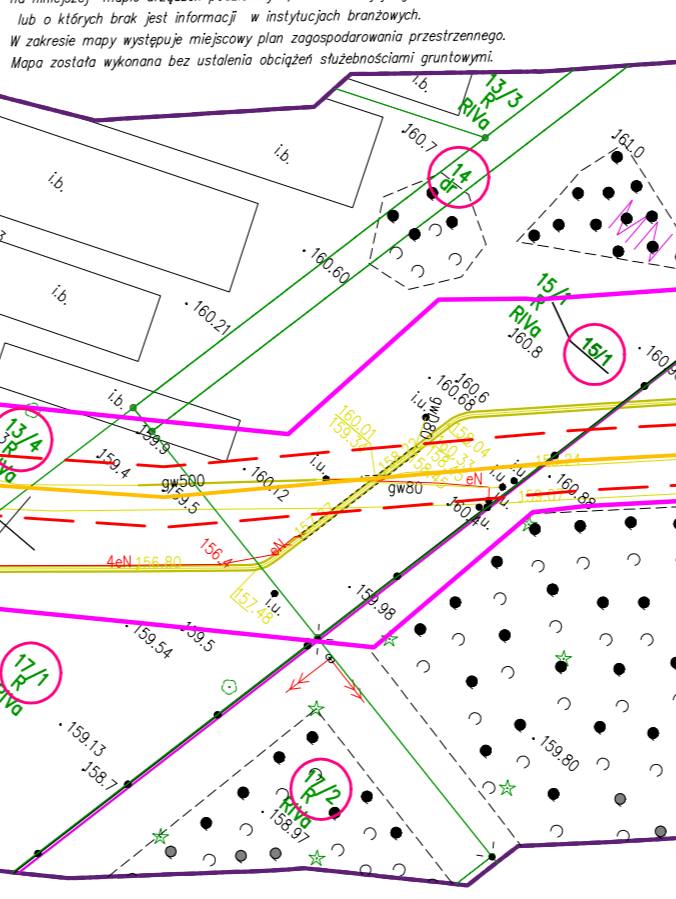
skala: 1:1000  
sekcja: 6.160.19.23.2, 3, 4  
woj. wielkopolskie  
powiat: ostrowski

Układ odniesienia wysokości: PL-EVRF2007-NH  
Układ wsp. poziomych: 2000  
Sytuacja zgodna z terenem na 28.04.2022r.

Geod. TESS TERESA STOMAL  
32-082 Białostok, ul. Sądowa 179F  
NIP 676-002-75-16 REGON 150316284  
16-012 426 04 10  
BIURO, ul. Hosiarnicza 4/11  
30-528 Kraków

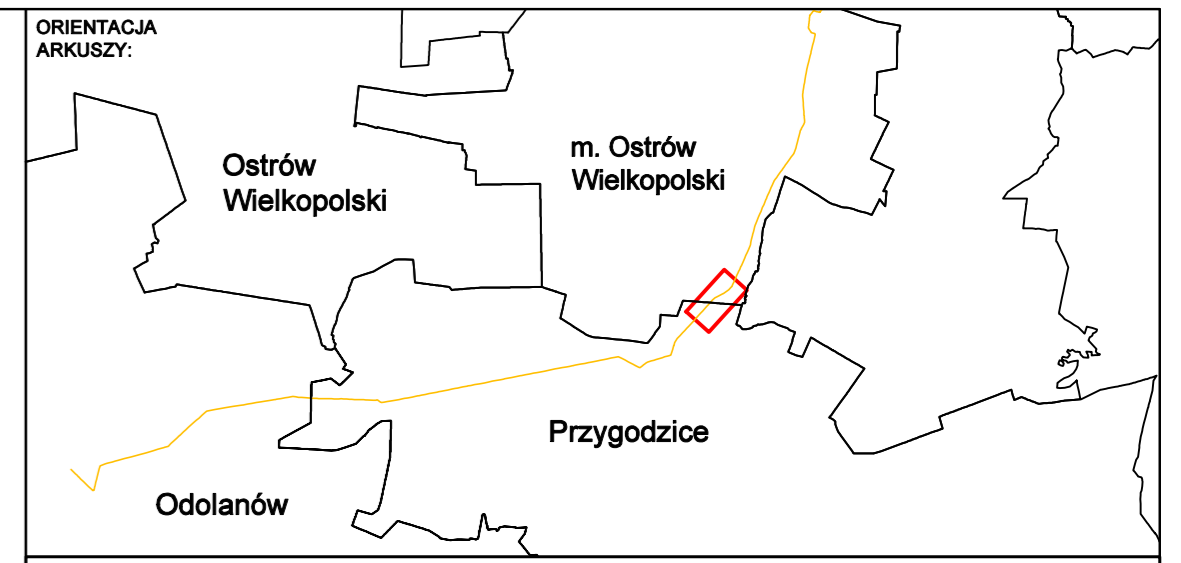
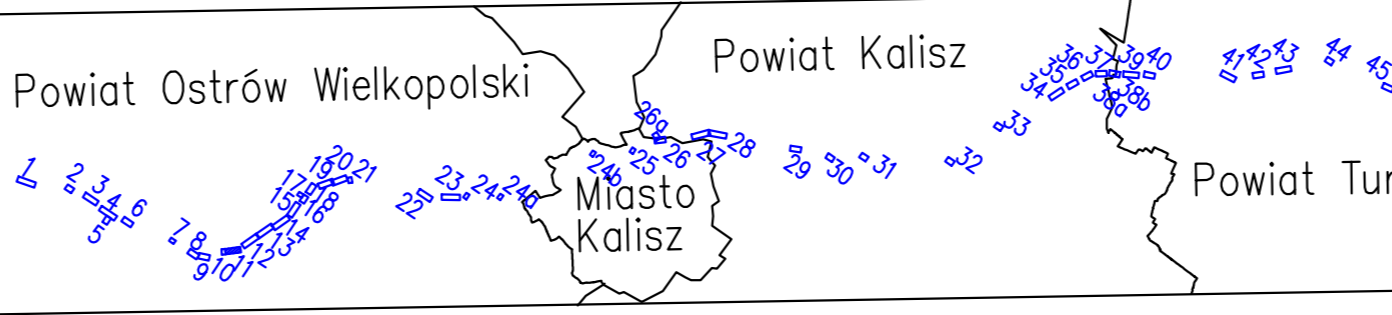
Mapa powstała na podstawie pomiaru oraz danych numerycznych udostępnionych przez ODRK.  
Wykazane na niniejszej mapie punkty graniczne nie zostały wyznaczone w terenie. Granice ewidencyjne wklejono na podstawie numerycznej mapy ewidencyjnej. Niniejsza mapa może służyć do projektowania budowlanych sytuacyjnych w odniesieniu do granicy nieruchomości sąsiednich niż 4m. Inne obiekty budowlane można projektować w odległościach większych od granicy nieruchomości przedmiotowej niż 3m.  
W zakresie mapy występują projekowane sieci uzgodnione w ZUP na porządek koordynacyjnych. Nie wyklucza się istnienia w terenie innych nie wykazanych na niniejszej mapie urządzeń podziemnych, które nie były zgłoszone do inwentaryzacji lub o których brak jest informacji w istniejących branżowych.  
W zakresie mapy występuje nieliczący plan zagospodarowania przestrzennego.  
Mapa została wykonana bez uwzględnienia obciążenia służebnościami gruntowymi.

Mapa powstała na podstawie pomiaru oraz danych numerycznych udostępnionych przez ODRK.  
Wykazane na niniejszej mapie punkty graniczne nie zostały wyznaczone w terenie. Granice ewidencyjne wklejono na podstawie numerycznej mapy ewidencyjnej. Niniejsza mapa może służyć do projektowania budowlanych sytuacyjnych w odniesieniu do granicy nieruchomości sąsiednich niż 4m. Inne obiekty budowlane można projektować w odległościach większych od granicy nieruchomości przedmiotowej niż 3m.  
W zakresie mapy występują projekowane sieci uzgodnione w ZUP na porządek koordynacyjnych. Nie wyklucza się istnienia w terenie innych nie wykazanych na niniejszej mapie urządzeń podziemnych, które nie były zgłoszone do inwentaryzacji lub o których brak jest informacji w istniejących branżowych.  
W zakresie mapy występuje nieliczący plan zagospodarowania przestrzennego.  
Mapa została wykonana bez uwzględnienia obciążenia służebnościami gruntowymi.



Informacje z MPZP obszaru miasta i gminy Ostrów Wielkopolski

- granice terenu objętego planem
- linie rozgraniczające
- KDz — tereny drogi publicznej zbiorczej



- LEGENDA:**
- Linie określające granice terenu:
    - objętego wnioskiem z art. 6 ust. 1 pkt 1
    - w stosunku do którego decyzja ma wywołać skutek z art. 24 ust. 1b
  - Istniejący gazociąg wysokiego ciśnienia DN500
  - Trasa projektowanego gazociągu wysokiego ciśnienia DN500/MOP 5,4 MPa - przebieg orientacyjny
  - Obszar, na którym planuje się nawiezienie ziemi w celu zapewnienia wymaganego przykrycia gazociągu - pas o szerokości strefy kontrolowanej, tj. 8,0m
  - Linie określające obszar inwestycji
    - teren w stosunku do którego decyzja ma wywołać skutek z art. 24 ust. 1
    - projektowana strefa kontrolowana 8m (po 4m na stronę od osi gazociągu)
    - projektowana strefa kontrolowana 4m (po 2m na stronę od osi gazociągu)
  - Obszar określający teren, w stosunku do którego decyzja o ustaleniu lokalizacji ma wywołać skutek z art. 24 ust. 1 (lokalizacja zabezpieczeń w terenach leśnych)
  - Projektowane (budowa/przebudowa) zjazdy tymczasowe do pasa montażowego
  - Istniejące zjazdy do wykorzystania jako tymczasowe zjazdy do pasa montażowego
  - Numer działki objętej wnioskiem
  - Orientacyjne punkty wyznaczające końce odcinków gazociągu przeznaczonych do przebudowy
  - Orientacyjne punkty wyznaczające końce odcinków gazociągu przeznaczonych do nawiezienia ziemi
  - Orientacyjna lokalizacja zabezpieczeń w terenach leśnych
  - Granica zakresu opracowania mapy do celów projektowych

<b>OTS-IP</b> SP. Z O.O.		NAZWA INWESTYCJI: Budowa związana z przebudową odcinków gazociągu DN500 Odolanów - Adamów		SKALA: 1:1000
TYTUŁ: Mapa sytuacyjno-wysokościowa - granice terenu objętego wnioskiem wraz z trasą projektowanej przebudowy gazociągu w/c DN500		NR ARCHIW. 20004		NUMER RYS. 2004-DL-03-AR9
FAZA: 3D-347	DULI: UL. KAPELANKA 26	WERSJA: -	DATA: 05.2022	
PROJEKTANT: mgr inż. Dominik Skupień	SPECJALNOŚĆ: instalacyjna sanitarna/gazowa	NR UPR.:	PODPIS: [Signature]	
SPRAWDZAJĄCY: mgr inż. Joanna Białek	SPECJALNOŚĆ: instalacyjna sanitarna/gazowa	MAP/0664/PBS/21	PODPIS: [Signature]	
OPRACOWAŁ: mgr inż. Mariusz Kowalski	SPECJALNOŚĆ: instalacyjna sanitarna/gazowa	-	PODPIS: [Signature]	