

**MAPA DO CELÓW PROJEKTOWYCH**  
**ARKUSZ 7 (48)** ID: GGO.6640.1806.2021

skala 1:1000  
 sekcja: 6.158.19.01.4  
 woj. wielkopolskie  
 powiat: ostrowski  
 gmina: 301705\_2 Gmina Przygodzice  
 obręb: 0007 Janików Przygodzki  
 obiekt: Przebudowa odcinka gazociągu  
 DNS500 Odolanów-Adamów

Układ odniesienia wysokości: PL-EVRF2007-NH  
 Układ wsp. poziomych 2000  
 Sytuacja zgodna z terenem na 28.04.2022r.

Nazwa wykonawcy: GEO-TESS TERESA STOMAL  
 32-082 Bolaszowice, ul. Jurońska 179F  
 NIP 676-002-75-16 REGON 50316284  
 tel. 012 426 04 10  
 BIURO: ul. Helmańska 4/11  
 30-528 Kraków

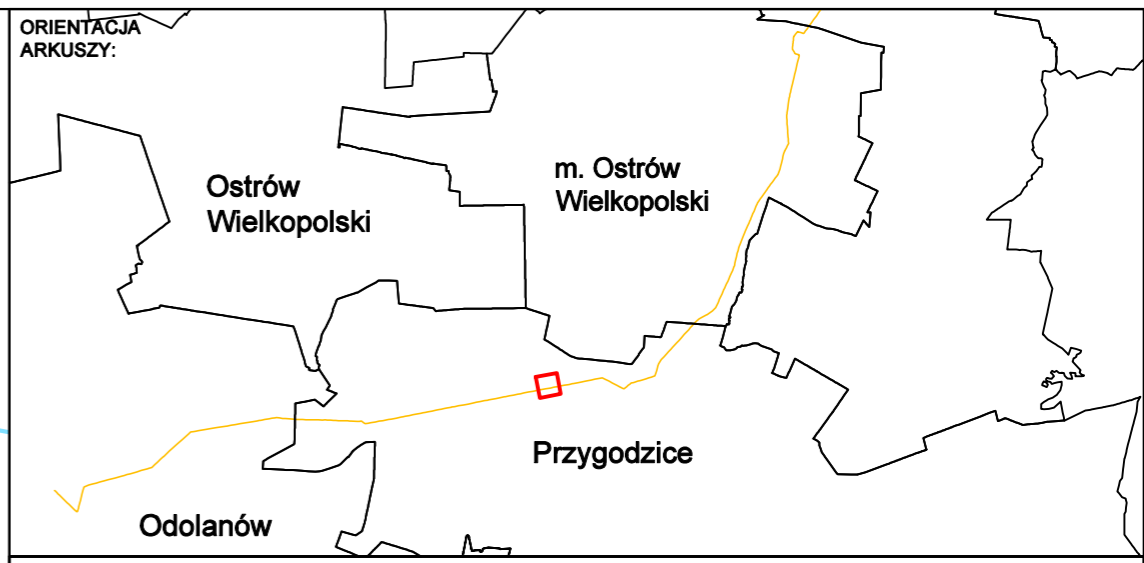
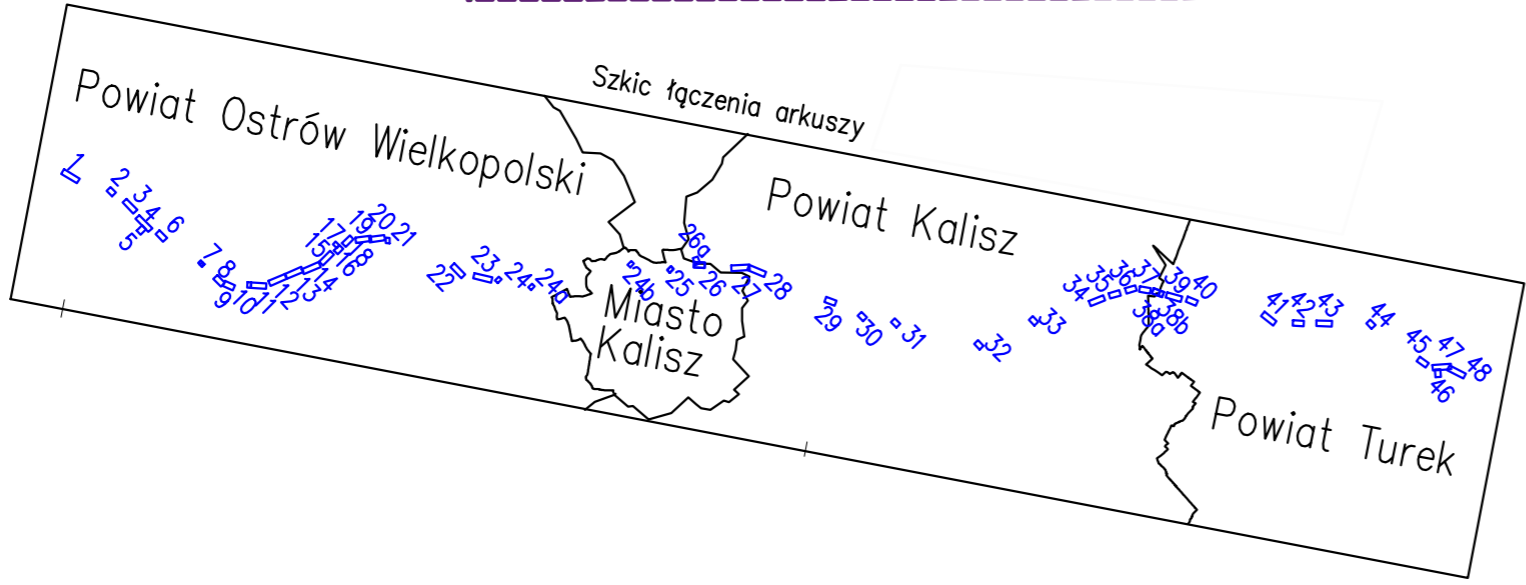
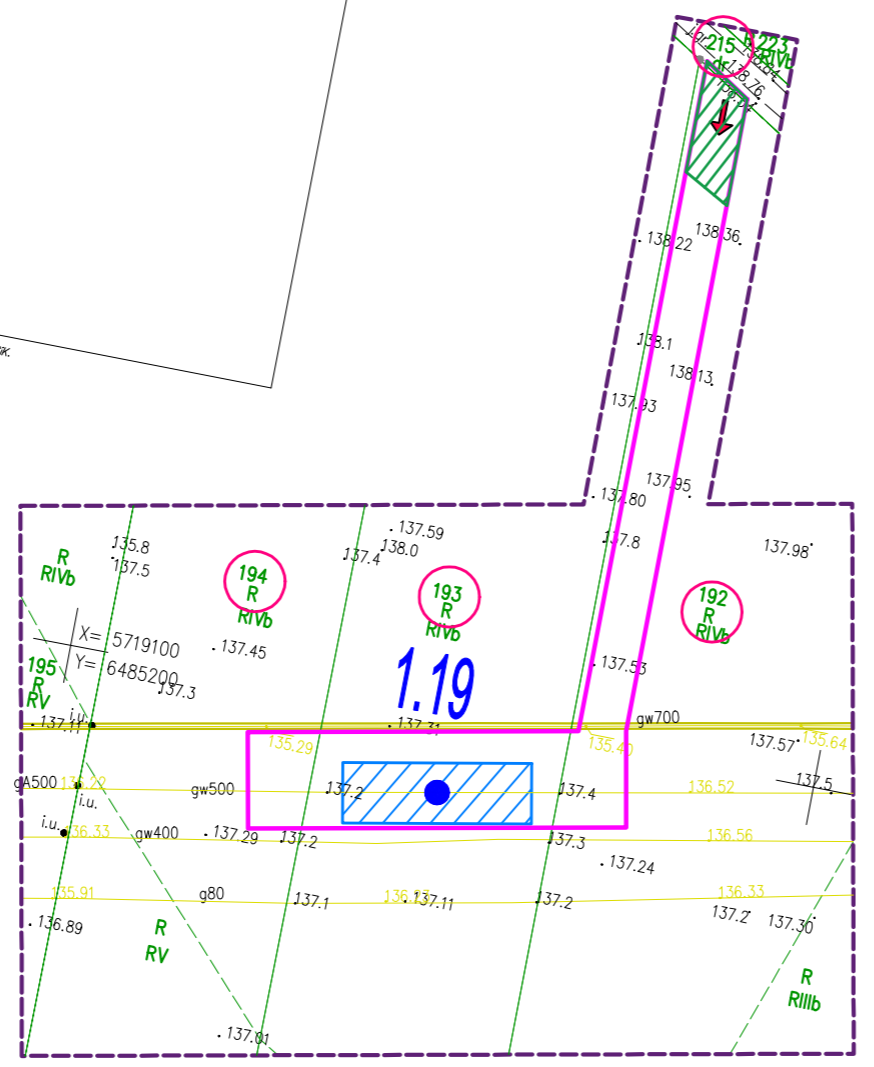
Imię i nazwisko geodety, który sporządził mapę  
 dr inż. Marek Słuszarski  
 GEODETA  
 Uprawnienia geodetyzje Nr 15111

Data opracowania mapy: 08.05.2022 r.  
 oznaczenie zakresu opracowania

Mapa powstała na podstawie pomiaru oraz danych numerycznych udostępnionych przez ODGIK.  
 Wykazane na niniejszej mapie punkty graniczne nie zostały wyznaczone w terenie. Granice  
 stająd do projektowania budynków sytuowanych w odległościach od granicy nieruchomości  
 większych niż 4m, inne obiekty budowlane można projektować w odległościach większych od  
 granicy nieruchomości przedmiotowej niż 3m.  
 W zakresie mapy występują projektowane sieci uzgodnione w ZUUP  
 na niniejszej mapie urządzeń podziemnych, które nie były zgłoszone do inwentaryzacji  
 lub o których brak jest informacji w instytucjach branżowych.  
 W zakresie mapy nie występują miejscowy plan zagospodarowania przestrzennego.  
 Mapa została wykonana bez ustalenia obciążenia służebnościami gruntowymi.



X= 5719200  
 Y= 6485300



**LEGENDA:**

- Linie określające granice terenu:  
 - objętego wnioskiem z art. 6 ust. 1 pkt 1  
 - w stosunku do którego decyzja ma wywołać skutek z art. 24 ust.1b
- gwD500/gw500
- Trasa projektowanego gazociągu wysokiego ciśnienia DN500/MOP 5,4 MPa  
 - przebieg orientacyjny
- Obszar, na którym planuje się nawiezenie ziemi w celu zapewnienia  
 wymaganego przykrycia gazociągu - pas o szerokości strefy kontrolowanej,  
 tj. 8,0m
- Linie określające obszar inwestycji  
 - teren w stosunku do którego decyzja ma wywołać skutek z art. 24 ust. 1  
 - projektowana strefa kontrolowana 8m (po 4m na stronę od osi gazociągu)  
 - projektowana strefa kontrolowana 4m (po 2m na stronę od osi gazociągu)
- Obszar określający teren, w stosunku do którego decyzja o ustaleniu  
 lokalizacji ma wywołać skutek z art. 24 ust. 1 (lokalizacja  
 zabezpieczeń w terenach leśnych)
- Projektowane (budowa/przebudowa) zjazdy tymczasowe do pasa montażowego
- Istniejące zjazdy do wykorzystania jako tymczasowe zjazdy do pasa  
 montażowego
- Numer działki objętej wnioskiem
- Orientacyjne punkty wyznaczające końce odcinków gazociągu przeznaczonych  
 do przebudowy
- Orientacyjne punkty wyznaczające końce odcinków gazociągu przeznaczonych  
 do nawiezenia ziemi
- Orientacyjna lokalizacja zabezpieczeń w terenach leśnych
- Granica zakresu opracowania mapy do celów projektowych

 <b>OTS-IP</b> SP. Z O.O. 30-347 KRAKÓW UL. KAPELANKA 26	NAZWA INWESTYCJI Budowa związana z przebudową odcinków gazociągu DN500 Odolanów - Adamów	SKALA 1:1000
	TYTUŁ RYSUNKU: Mapa sytuacyjno-wysokościowa - granice terenu objętego wnioskiem wraz z trasą projektowanej przebudowy gazociągu w/c DN500	NUMER RYS. 20004-DL-03-ARK6
FAZA DULI	NR ARCHIW. 20004	WERSJA - DATA 05.2022
IMIĘ I NAZWISKO	SPECJALNOŚĆ	NR UPN.
PROJEKTANT mgr inż. Dominik Skupień	instalacyjna sanitarna/gazowa	MAP/0698/PBS/21
SPRAWDZAJĄCY mgr inż. Joanna Białek	instalacyjna sanitarna/gazowa	MAP/0664/PBS/21
OPRAWOWAŁ mgr inż. Mariusz Kowalski	instalacyjna sanitarna/gazowa	- Kowalski