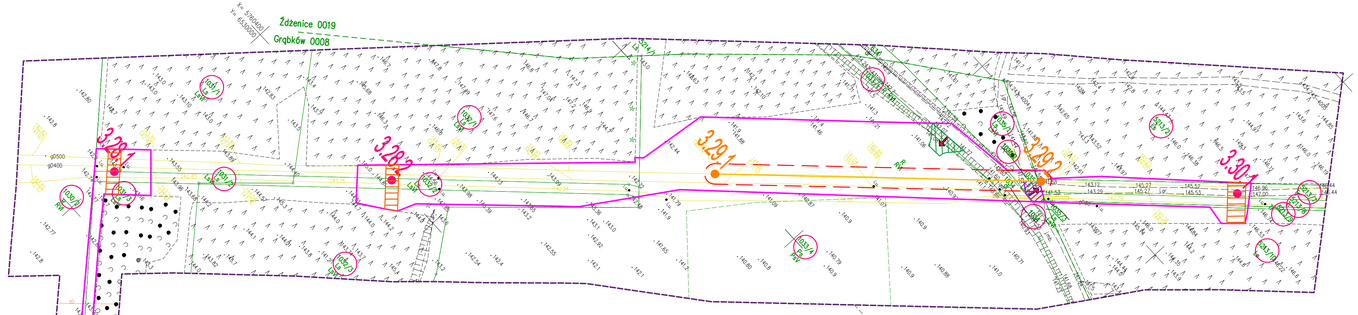

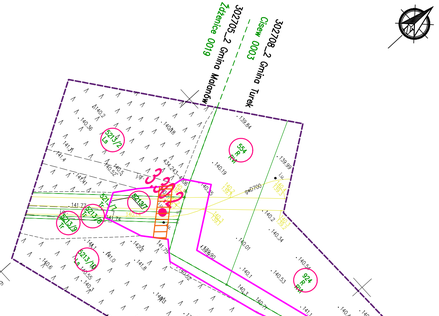

Szkic łączenia arkuszy

MAPA DO CELÓW PROJEKTOWYCH
ARKUSZ 43 (48)

ID: GEOS.6640.926.2021

skala: 1:1000
sekcja: 6.168.24.24.2.-4, 6.168.24.25.1
woj.: wielkopolskie
powiat: turecki
j.ewid.: 302705_2 Gmina Malanów,
302706_2 Gmina Turek
obręb: 0019 Żdżenice, 0008 Grąbków, 0003 Ciśew
obiekt: Przebudowa odcinka gazociągu DN500 Odolanów-Adamów

Układ odniesienia wysokości: PL-EVRF2007-NH
Układ wsp. płaskich: "2000"
Sytuacja zgodna z terenem na 3.03.2022r.

Numer wykonawcy:
mgr / najważniejsze geodety, który sporządzilmapę lub nadzorował wykonanie

GEO-TESS TERESA STOWA
32-082 Bolechowice ul. Jurajska 19F
NIP 676-00-01-320 REGON 350136284
tel.012 426 04 16
BUDO-JA Jerzy Stowa
30-526 Kraków

dr inż. Marek Suwarski
GEODETA
uprawnienia geodezyjne nr 5181

Data opracowania mapy: 09.05.2022r.

Kz. rob. 73/2021

oznaczenie zakresu opracowania

Przekazujemy, jako wyłączny instrument postać opracowania w wyniku prac geodezyjnych i kartograficznych mających, których wszystkie zawarte treści techniczne, wyłączny użytek przyjmują wszystkie Klienci, zastrzeżenie informacji, że jestem wyłącznym odpowiedzialnością bierną za dyskretne fałszowanie informacyjnej.

Numer zlecenia:	GEOS.6640.926.2021
Organ służby geodezyjnej, który zlecił wykonanie:	STAROSTA TURECKI
Podstawowa prac geodezyjnych:	GEO-TESS
Nr znak bazy danych geodezyjnej dokumentu, zawierającego osnowę poziomą, wysokościową:	PROTOKÓŁ GEOS.6640.926.2021_1_p1 z dnia 12.05.2021
Imię i nazwisko osoby ze uprawnieniami zawodowymi do kierowania pracami geodezyjnymi:	Marek Suwarski
	nr uprawnień 5181 tablica: L-2

Mapa powstała na podstawie pomiaru oraz danych numerycznych udostępnionych przez ODGK. Kształtne na całkiem mapie punkty graniczne nie zostały wykonane w terenie. Granice nieżnejcie wnesiono na podstawie numerycznej mapy ewidencyjnej. Niniejsza mapa może służyć do projektowania budynków tylnowych w odległościach od granicy nieruchomości wynoszących co najmniej 3m, oraz obiekty budowlane można projektować w odległościach wynoszących od granicy nieruchomości przemiennej od 3m.
W zakresie mapy występują projektowane obiekt uzgodnione w ZUDP.
na mapach kowalgnących. Nie wykazuje się istnienia w terenie innych nie wskazanych na niniejszej mapie urządzeń podziemnych, które nie były zgłoszone do inwentaryzacji lub o których brak jest informacji w instytucjach branżowych.
W zakresie mapy nie występuje miejscowy plan zagospodarowania przestrzennego.
Mapa została wykonana bez ustalenia obsługiej ekstrakcyjnej gruntowych.

ORIENTACJA ARKUSZY:

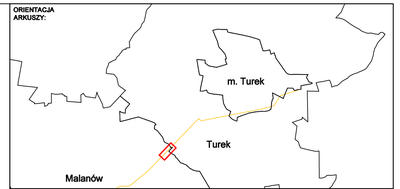

LEGENDA:

- Linie określające granice terenu:
  - objętego wnioskiem z art. 6 ust. 1 pkt 1
  - w stosunku do którego decyzja ma wywołać skutek z art. 24 ust.1b
- gs0500/gw500 — Istniejący gazociąg wysokiego ciśnienia DN500
- Trasa projektowanego gazociągu wysokiego ciśnienia DN500/MOP 5,4 MPa - przebieg orientacyjny
- Obszar, na którym planuje się nawiezienie ziemi w celu zapewnienia wymaganego przykrycia gazociągu - pas o szerokości strefy kontrolowanej, tj. 8,0m
- Linie określające obszar inwestycji
  - teren w stosunku do którego decyzja ma wywołać skutek z art. 24 ust. 1
  - projektowana strefa kontrolowana 8m (po 4m na stronę od osi gazociągu)
  - projektowana strefa kontrolowana 4m (po 2m na stronę od osi gazociągu)
- Obszar określający teren, w stosunku do którego decyzja o ustaleniu lokalizacji ma wywołać skutek z art. 24 ust. 1 (lokalizacja zabezpieczeń w terenach leśnych)
- Projektowane (budowa/przebudowa) zjazdy tymczasowe do pasa montażowego
- Istniejące zjazdy do wykorzystania jako tymczasowe zjazdy do pasa montażowego
- 162/6 — Numer działki objętej wnioskiem
- 1.2.1 1.2.2 — Orientacyjne punkty wyznaczające końce odcinków gazociągu przeznaczonego do przebudowy
- 1.2.1 1.2.2 — Orientacyjne punkty wyznaczające końce odcinków gazociągu przeznaczonego do nawiezienia ziemi
- 1.2.1 — Orientacyjna lokalizacja zabezpieczeń w terenach leśnych
- Granica zakresu opracowania mapy do celów projektowych

OTS-IP Sp. z o.o.	NAZWA INWESTYCJI:	Budowa związana z przebudową odcinków gazociągu DN500 Odolanów – Adamów	SKALA 1:1000
	TYTUŁ RYSUNKU:	Mapa sytuacyjno-wysokościowa – granice terenu objętego wnioskiem wraz z trasą projektowanej przebudowy gazociągu w/c DN500	NUMER RYS. 20004-DL-03-MN41
30-347 KRAKÓW UL. KAPELANKA 26	FAZA DULI	NR ARCHIW. 20004 / WERSJA –	DATA 05.2022

	IMIĘ I NAZWISKO	SPECJALNOŚĆ	NR UPR.	PODPIS
PROJEKTANT	mgr inż. Dominik Skupień	instalacyjna sanitarna/gazowa	MAP/0698/PBS/21	
SPRAWDZAJĄCY	mgr inż. Joanna Białek	instalacyjna sanitarna/gazowa	MAP/0664/PBS/21	
OPRACOWAŁ	mgr inż. Mariusz Kowalski	instalacyjna sanitarna/gazowa	–	