

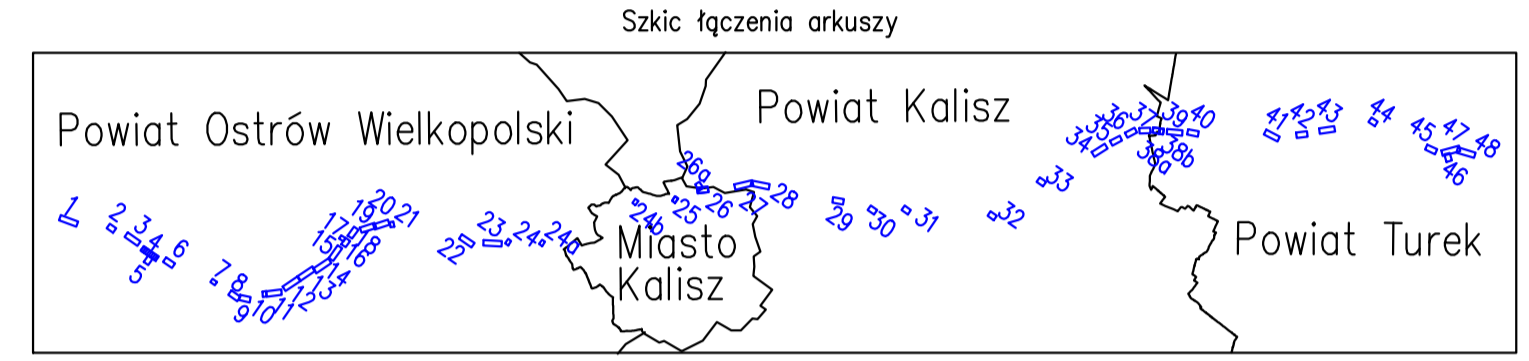
MAPA DO CELÓW PROJEKTOWYCH
ARKUSZ 4 (48) ID: G02.6640.1803.2021

skala 1:1000
 sekcja: 6.159.18.09.1-2-3-4
 woj. wielkopolskie
 powiat: ostrowski
 ewid.: 301705_2 Gmina Przygodzice
 obręb: 0012 Topola Wielka
 obiekt: Przebudowa odcinka gazociągu DN500 Odolanów-Adamów

Układ odniesienia wysokości: PL-EWRF2007-NH
 Układ wsp. poziomych: 2000
 Sytuacja zgodna z terenem na 28.04.2022r.

Geod. TERSA STOMA
 33-040 Białostocka, ul. Jaruga 179B
 61-600-000-70-10 REGON 140509284
 61-012 438 04 10
 BUDOWA, Inżynieria 4-71 Usługi projektowe w 1011
 30-128 Wrocław

Data opracowania mapy: 09.05.2022 r. Kł. nr: 91/2021



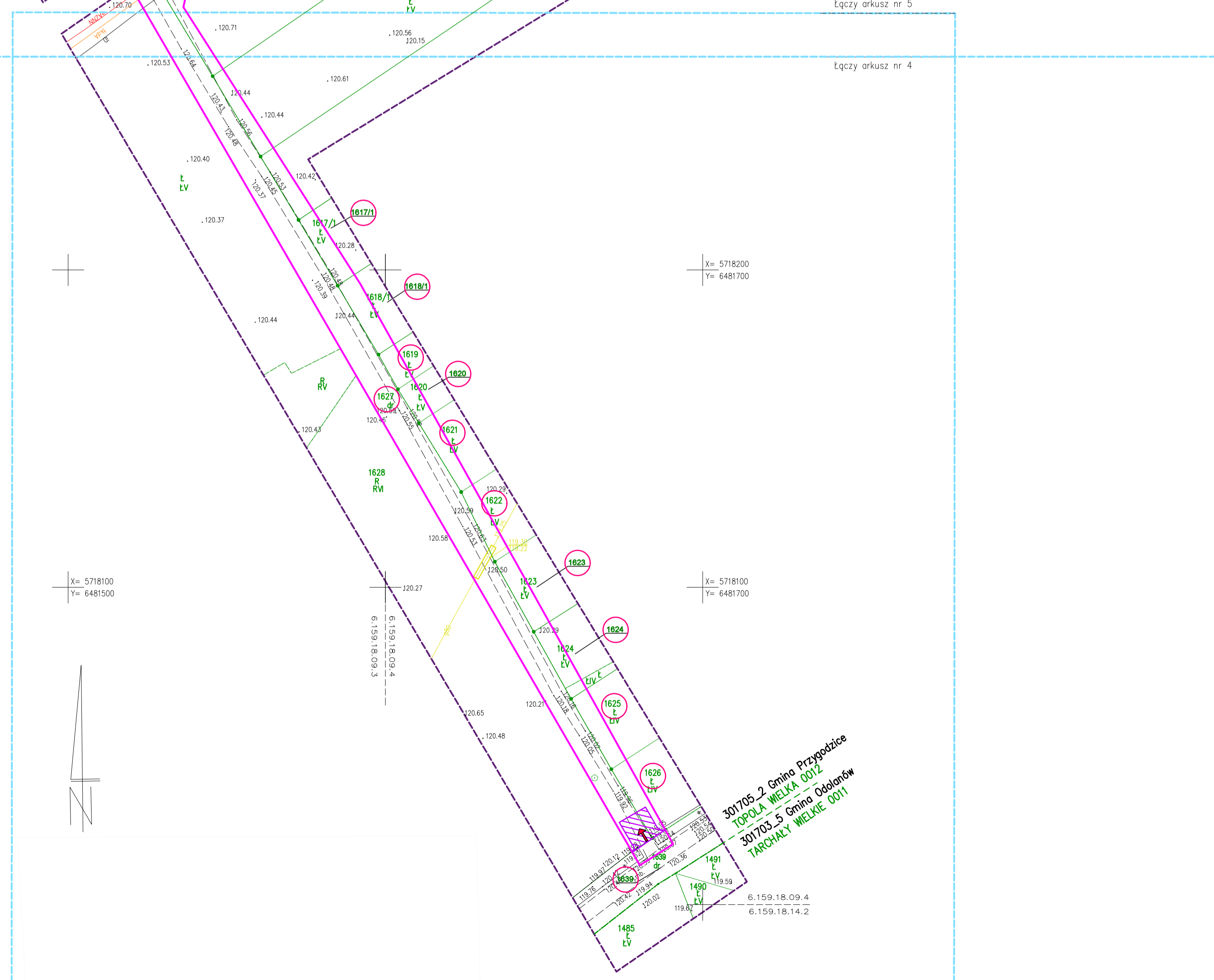
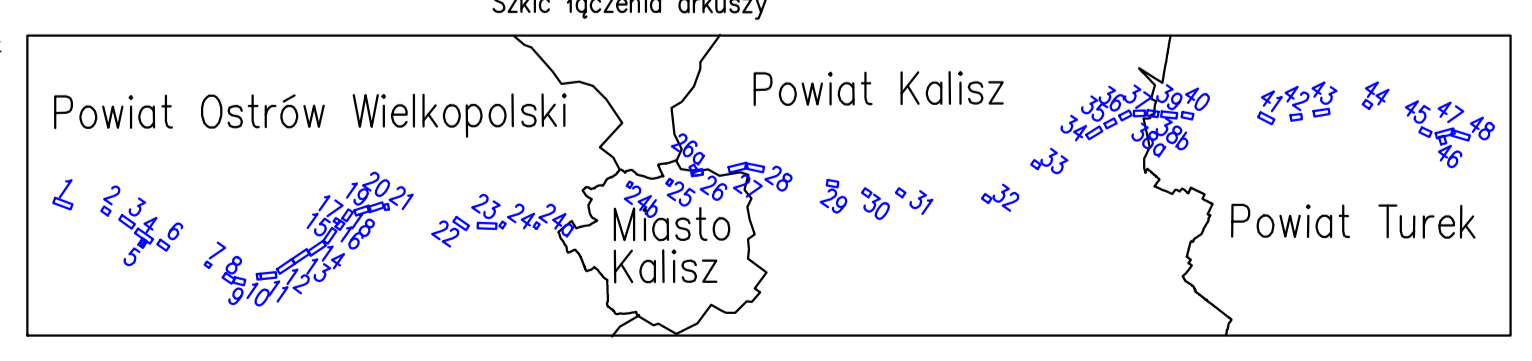
MAPA DO CELÓW PROJEKTOWYCH
ARKUSZ 5 (48) ID: G02.6640.1803.2021

skala 1:1000
 sekcja: 6.159.18.09.1-2-3-4-14.2
 woj. wielkopolskie
 powiat: ostrowski
 ewid.: 301705_2 Gmina Przygodzice,
 301701_5 Gmina Odolanów, 0012 Topola Wielka
 obręb: 0011 Targachy Wielkie, 0012 Topola Wielka
 obiekt: Przebudowa odcinka gazociągu DN500 Odolanów-Adamów

Układ odniesienia wysokości: PL-EWRF2007-NH
 Układ wsp. poziomych: 2000
 Sytuacja zgodna z terenem na 28.04.2022r.

Geod. TERSA STOMA
 33-040 Białostocka, ul. Jaruga 179B
 61-600-000-70-10 REGON 140509284
 61-012 438 04 10
 BUDOWA, Inżynieria 4-71 Usługi projektowe w 1011
 30-128 Wrocław

Data opracowania mapy: 08.05.2022 r. Kł. nr: 91/2021



- LEGENDA:**
- Linie określające granice terenu:
 - obiegłego wzniesienia z art. 8 ust. 1 pkt 1
 - w stosunku do którego decyzja ma wywolać skutek z art. 24 ust. 1b
 - Trasa projektowanego gazociągu wysokiego ciśnienia DN500 MOP 5,4 MPa - przebieg orientacyjny
 - Obszar, na którym planuje się nawiezienie ziemi w celu zapewnienia wymaganego przyziemia gazociągu - pas o szerokości strefy kontrolowanej, tj. 8,0m
 - Linie określające obszar inwestycji
 - teren w stosunku do którego decyzja ma wywolać skutek z art. 24 ust. 1
 - projektowana strefa kontrolowana 8m (po 4m na stronę od osi gazociągu)
 - projektowana strefa kontrolowana 4m (po 2m na stronę od osi gazociągu)
 - Obszar określający teren, w stosunku do którego decyzja o ustaleniu lokalizacji ma wywolać skutek z art. 24 ust. 1 (lokalizacja zabezpieczeń w terenach leśnych)
 - Projektowane (budowa/przebudowa) zjazdy tymczasowe do pasa montażowego
 - Istniejące zjazdy do wykorzystania jako tymczasowe zjazdy do pasa montażowego
 - Numer działy objętych wiekosłami
 - 1.2.1 1.2.2 Orientacyjne punkty wyznaczające końca odcinków gazociągu przeznaczonych do przebudowy
 - 1.2.1 1.2.2 Orientacyjne punkty wyznaczające końca odcinków gazociągu przeznaczonych do nawiezienia ziemi
 - 1.2.1 Orientacyjna lokalizacja zabezpieczeń w terenach leśnych
 - Granica zakresu opracowania mapy do celów projektowych

		NAZWA: Budowa i przebudowa odcinków gazociągu DN500 Odolanów - Adamów TYTUŁ: Mapa sytuacyjno-wysokościowa - granice terenu objętego wiekosłami wraz z trasą projektowanej przebudowy gazociągu w/z DN500 WYKONAWCA:	SKALA: 1:1000 NUMER RYS.: 2024-01-03-ARX DATA: 05.2022
PROJEKTANT: mgr inż. Dominik Skupień SPRAWDZAJĄCY: mgr inż. Joanna Białek OPRACOWAŁ: mgr inż. Mariusz Kowalski	SPECJALNOŚĆ: Instalacyjno-santarniowa/gazowa NR UPR.: MAP/0698/PBS/21 MAP/0664/PBS/21	FAZA: DULI NR ARCHIW.: 20004 WERSJA: - PODPIS:	DATA: 05.2022