

# MAPA DO CELÓW PROJEKTOWYCH ARKUSZ 25 (48)

ID: WGK.6640.01.549.2021

skala 1:1000  
sekcje: 6.163.21.12.4, 6.163.21.13.3  
woj: wielkopolskie

powiat: Kalisz-miasto na prawach powiatu  
j.ewid.: 306101\_1 Miasto Kalisz  
obręb: 153 Dobrzec, 125 Ogrody  
obiekt: Przebudowa odcinka gazociągu  
DN500 Odolanów-Adamów

Układ odniesienia wysokości: PL-EVRF2007-NH  
Układ wsp. poziomych "2000"  
Sytuacja zgodna z terenem na 28.04.2022r.

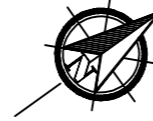
Nazwa wykonawcy: Imię i nazwisko geodety, który sporządził mapę oraz reprezentuje wykonawcę:

GEO-TESS TERESA STOMAL  
32-082 Bolechowice, ul. Jurajska 179F  
NIP 676-002-75-16 REGON 350316284 dr inż. Marek Ślusarski  
tel.012 426 04 10 GEODETA  
BIURO: ul. Hetmańska 4/11 Uprawnienia geodezyjne Nr 15111  
30-528 Kraków

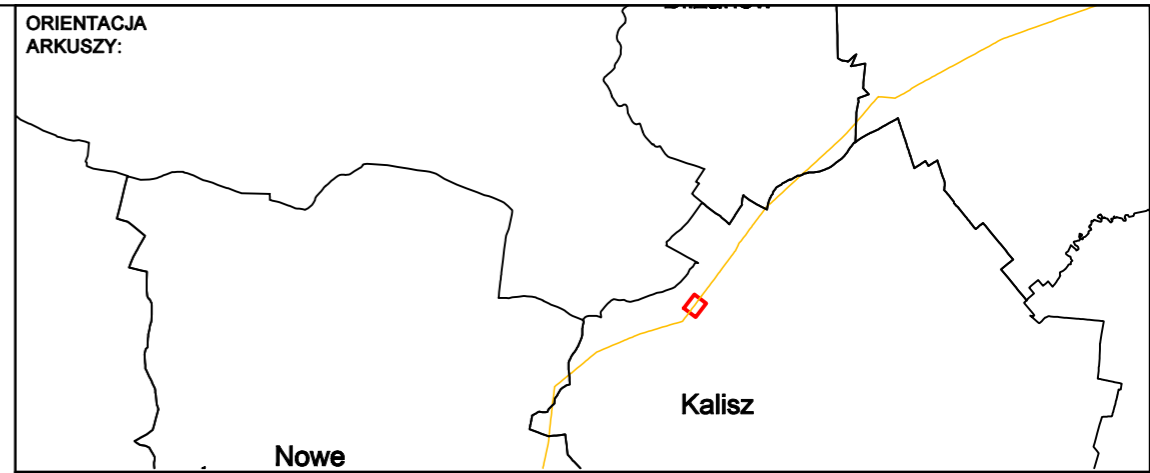
Data opracowania mapy: 09.05.2022 r. Ks. rob. 71/2021

oznaczenie zakresu opracowania

Poświadczam, że niniejszy dokument został opracowany w wyniku prac geodezyjnych i kartograficznych, których rezultaty zawiera operat techniczny, który uzyskał pozytywną weryfikację. Jednocześnie informuję, że jestem świadomy odpowiedzialności karnej za złożenie fałszywego oświadczenia	
Identyfikator zgłoszenia prac geodezyjnych	WGK.6640.01.549.2021
Organ służby geodezyjnej, który otrzymał zgłoszenie	Prezydent Miasta Kalisza
Wykonawca prac geodezyjnych	GEO-TESS
Nr oraz data sporządzenia dokumentu zawierającego wynik pozytywnej weryfikacji	PROTOKÓŁ WGK.6640.01.549.2021_1_p3 z dnia: 04-07-2022
Imię i nazwisko oraz nr uprawnień zawodowych kierownika prac	Marek Ślusarski nr. Uprawnień 15111 zakres: 1,2



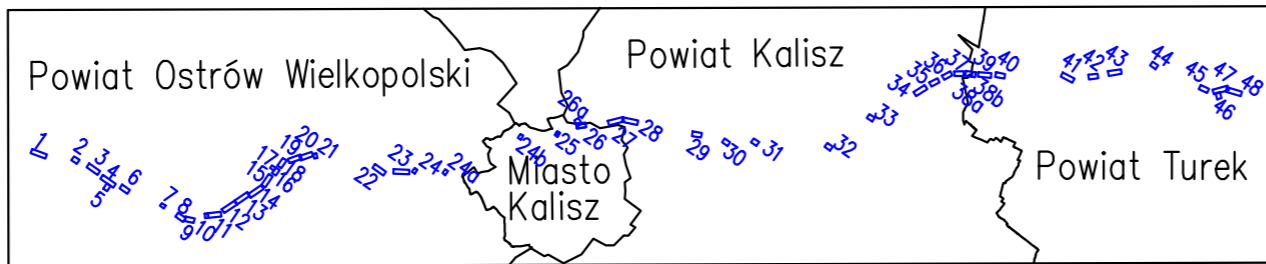
ORIENTACJA  
ARKUSZY:



## LEGENDA:

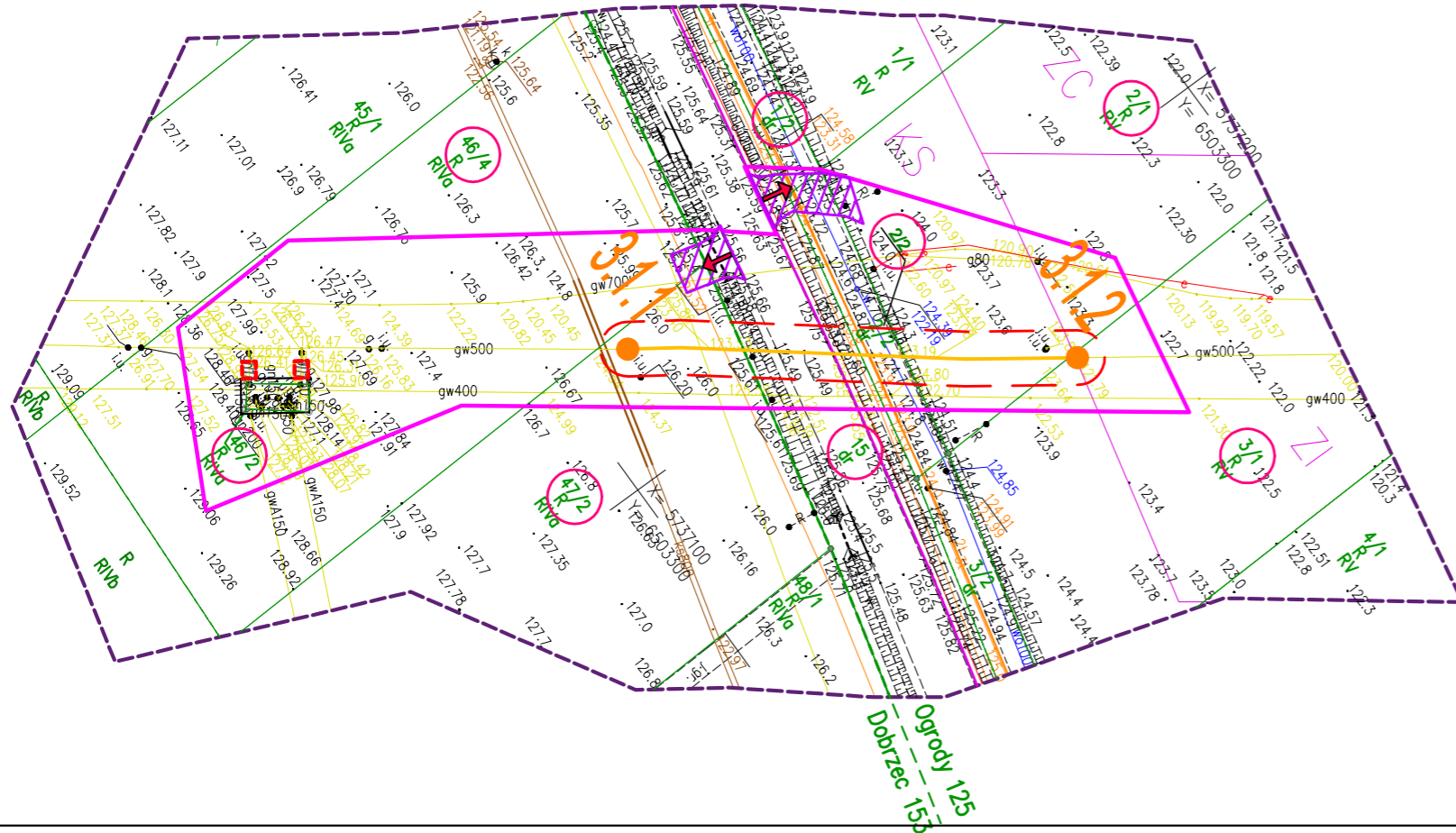
- Linie określające granice terenu:
  - objętego wnioskiem z art. 6 ust. 1 pkt 1
  - w stosunku do którego decyzja ma wywołać skutek z art. 24 ust.1b
- gwD500/gw500
- Istniejący gazociąg wysokiego ciśnienia DN500
- Trasa projektowanego gazociągu wysokiego ciśnienia DN500/MOP 5,4 MPa - przebieg orientacyjny
- Obszar, na którym planuje się nawiezenie ziemi w celu zapewnienia wymaganego przykrycia gazociągu - pas o szerokości strefy kontrolowanej, tj. 8,0m
- Linie określające obszar inwestycji
  - teren w stosunku do którego decyzja ma wywołać skutek z art. 24 ust. 1
  - projektowana strefa kontrolowana 8m (po 4m na stronę od osi gazociągu)
  - projektowana strefa kontrolowana 4m (po 2m na stronę od osi gazociągu)
- Obszar określający teren, w stosunku do którego decyzja o ustaleniu lokalizacji ma wywołać skutek z art. 24 ust. 1 (lokalizacja zabezpieczeń w terenach leśnych)
- Projektowane (budowa/przebudowa) zjazdy tymczasowe do pasa montażowego
- Istniejące zjazdy do wykorzystania jako tymczasowe zjazdy do pasa montażowego
- Numer działki objętej wnioskiem
- 1.2.1 1.2.2 Orientacyjne punkty wyznaczające końce odcinków gazociągu przeznaczonych do przebudowy
- 1.2.1 1.2.2 Orientacyjne punkty wyznaczające końce odcinków gazociągu przeznaczonych do nawiezenia ziemi
- 1.2.1 Orientacyjna lokalizacja zabezpieczeń w terenach leśnych
- Granica zakresu opracowania mapy do celów projektowych
- Orientacyjna lokalizacja montażu zabezpieczeń króćców prac hermetycznych przed ruchem maszyn rolniczych i prowadzonymi pracami rolnymi stosowana w przypadku wypłykania króćców

## Szkic łączenia arkuszy



## Informacje z MPZP obszaru miasta "Kalisz"

- granice terenu objętego planem
- linie rozgraniczające
- nieprzekraczalna linia zabudowy
- KS - tereny komunikacji samochodowej
- ZC - tereny grzebalne cmentarza
- ZI - tereny zieleni izolacyjnej



30-347 KRAKÓW UL. KAPELANKA 26

NAZWA INWESTYCJI	Budowa związana z przebudową odcinków gazociągu DN500 Odolanów - Adamów	SKALA	1:1000
TYTUŁ RYSUNKU:	Mapa sytuacyjno-wysokościowa - granice terenu objętego wnioskiem wraz z trasą projektowanej przebudowy gazociągu w/c DN500	NUMER RYS.	20004-DL-03-ARK21
FAZA	DULI	NR ARCHIW.	20004
		WERSJA	-
	IMIĘ I NAZWISKO	SPECJALNOŚĆ	NR UP.
PROJEKTANT	mgr inż. Dominik Skupień	instalacyjna sanitarna/gazowa	MAP/0698/PBS/21
SPRAWDZAJĄCY	mgr inż. Joanna Białek	instalacyjna sanitarna/gazowa	MAP/0664/PBS/21
OPRACOWAŁ	mgr inż. Mariusz Kowalski	instalacyjna sanitarna/gazowa	-
			DATA 05.2022
			PODPIS