




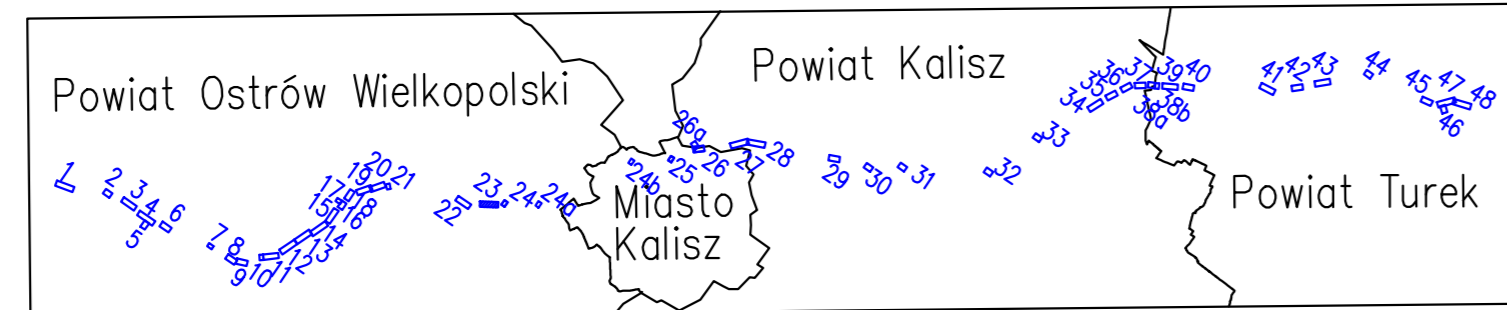


Informacje z MPZP obszaru miasta i gminy "Ostrów Wielkopolski"

-  - granice terenu objętego planem
-  - linie rozgraniczające
-  - nieprzekraczalna linia zabudowy
-  - tereny przemysłowo-składowo-usługowe
-  - tereny obiektów produkcyjnych, składów i magazynów

Szkic łączenia arkuszy



### MAPA DO CELÓW PROJEKTOWYCH ARKUSZ 23 (48)

ID: G00.6640.1809.2021

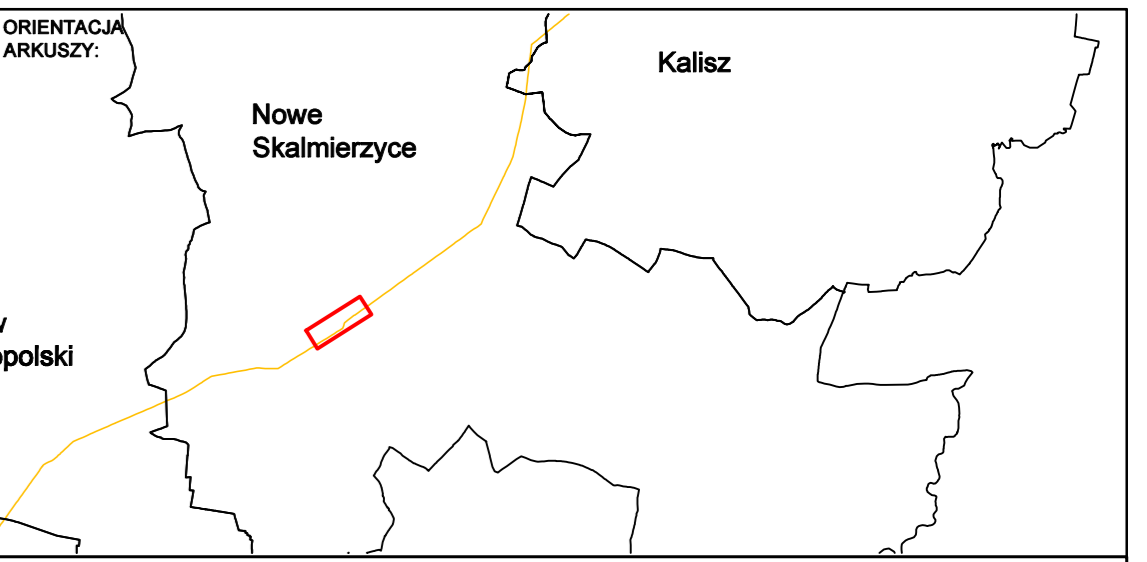
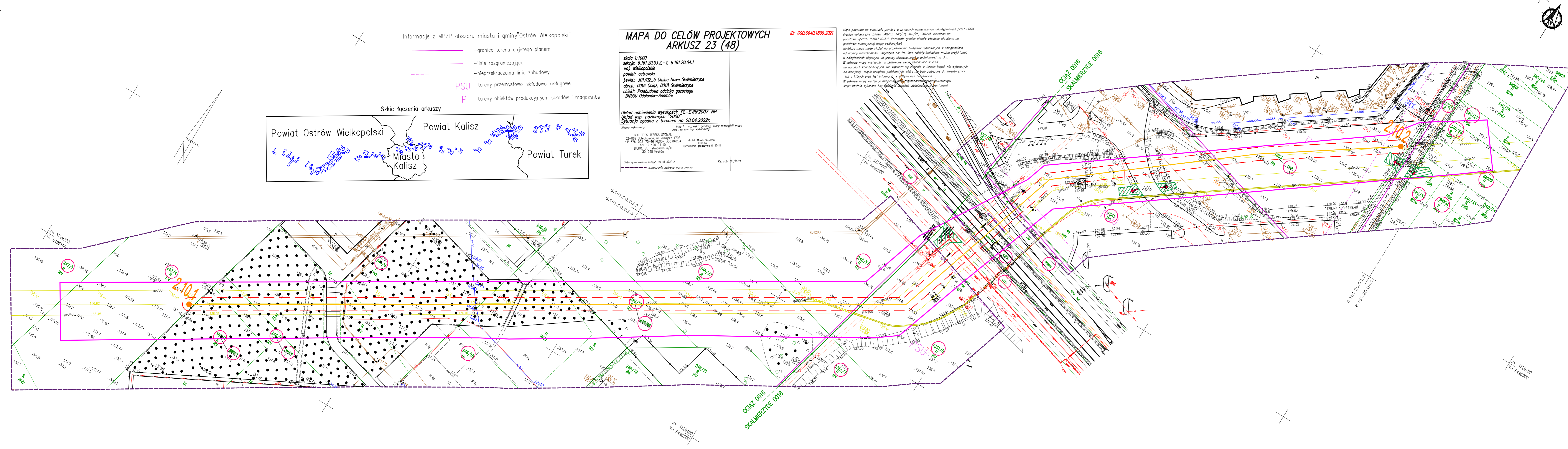
skala 1:1000  
sekcja: 6.161.20.03.2-4, 6.161.20.04.1  
województwo wielkopolskie  
powiat: ostrowski  
jęz.: 301702\_5 Gmina Nowe Skalmierzyce  
obręb: 0016 Ocica, 0018 Skalmierzyce  
obiekt: Przebudowa odcinka gazociągu DN500 Odolanów-Adamów













Układ odniesienia wysokości: PL-EVRF2007-NH  
Układ wsp. poziomych: 2000  
Sytuacja zgodna z terenem na 28.04.2022r.



Nazwa wykonawcy: GEO-TESS TERESA STOMAL  
32-082 Bolesławice, ul. Jurajskich 139E  
NIP: 619-002-70-16 REGON: 500316284  
tel. 012 426 04 10  
BIURO: ul. Helenowska 4/11  
30-528 Kraków

Data sporządzenia mapy: 09.05.2022 r.  
Ks. nr: 93/2021

Mapa powstała na podstawie pomiaru oraz danych numerycznych udostępnionych przez OOGK.  
Granice ewidencyjne działek 340/32, 340/29, 340/25, 340/23 wkręcono na podstawie operatu P.3017.2013.4. Pozostałe granice stanów władania wkręcono na podstawie numeracji mapy widocznej.  
Nieżądki mogą mieć skutki do projekowania budynków sytuowanych w odległościach od granicy nieruchomości większych niż 4m. Inne obiekty budowlane można projektować w odległościach większych od granicy nieruchomości przedmiotowej niż 3m.  
W zakresie mapy występują projekowane sieci, umieszczone w ZUSP na warunkach koncesyjnych. Nie wykazuje się obiekty w terenie innych nie wykazanych na niniejszej mapie urządzeń podziemnych, które nie były zgłoszone do inwentaryzacji lub o których brak jest informacji.  
W zakresie mapy występują również projekowane urządzenia energetyczne. Mapa została wykonana bez uwzględnienia obiektów służących komunikacji.



- LEGENDA:**
-  Linie określające granice terenu:
    - objętego wnioskiem z art. 6 ust. 1 pkt 1
    - w stosunku do którego decyzja ma wywołać skutek z art. 24 ust. 1b
  -  Trasa projektowanego gazociągu wysokiego ciśnienia DN500MP 5,4 MPa - przebieg orientacyjny
  -  Obszar, na którym planuje się nawiezienie ziemi w celu zapewnienia wymaganego przykrycia gazociągu - pas o szerokości strefy kontrolowanej, tj. 8,0m
  -  Linie określające obszar inwestycji
    - teren w stosunku do którego decyzja ma wywołać skutek z art. 24 ust. 1
    - projektowana strefa kontrolowana 8m (po 4m na stronę od osi gazociągu)
    - projektowana strefa kontrolowana 4m (po 2m na stronę od osi gazociągu)
  -  Obszar określający teren, w stosunku do którego decyzja o ustaleniu lokalizacji ma wywołać skutek z art. 24 ust. 1 (lokalizacja zabezpieczeń w terenach leśnych)
  -  Projektowane (budowa/przebudowa) zjazdy tymczasowe do pasa montażowego
  -  Istniejące zjazdy do wykorzystania jako tymczasowe zjazdy do pasa montażowego
  -  Numer działki objętej wnioskiem
  -  Orientacyjne punkty wyznaczające końce odcinków gazociągu przeznaczonych do przebudowy
  -  Orientacyjne punkty wyznaczające końce odcinków gazociągu przeznaczonych do nawiezienia ziemi
  -  Orientacyjna lokalizacja zabezpieczeń w terenach leśnych
  -  Granica zakresu opracowania mapy do celów projektowych

<b>OTS-IP</b> SP. z o.o.		NAZWA INWESTYCJI: Budowa związana z przebudową odcinków gazociągu DN500 Odolanów - Adamów	SKALA: 1:1000
30-347 KRAKÓW UL. KAPELANKA 26		TYTUŁ: Mapa sytuacyjno-wysokościowa - granice terenu objętego wnioskiem wraz z trasą projektowanej przebudowy gazociągu w/c DN500	NUMER RYS.: 2004-DL-03-ARK19
FAZA: DULI	NR ARCHIW: 20004	WERSJA: -	DATA: 05.2022
PROJEKTANT: mgr inż. Dominik Skupień	SPECJALNOŚĆ: instalacyjno-sanitarno/gazowa	NR UPR.: MAP/0698/PBS/21	PODPIS: 
SPRAWDZAJĄCY: mgr inż. Joanna Białek	SPECJALNOŚĆ: instalacyjno-sanitarno/gazowa	NR UPR.: MAP/0664/PBS/21	PODPIS: 
OPRACOWAŁ: mgr inż. Mariusz Kowalski	SPECJALNOŚĆ: instalacyjno-sanitarno/gazowa	NR UPR.: -	PODPIS: 