

**MAPA DO CELÓW PROJEKTOWYCH  
ARKUSZ 20 (48)** ID: G60.6640.1806.2021

skala 1:1000  
sekcje: 6.161.19.20.1, 6.161.19.15.3, -4  
woj: wielkopolskie  
powiat: ostrowski  
jewid.: 301704\_2 Gmina Ostrów Wielkopolski  
obręb: 0004 Czekanów  
obiekt: Przebudowa odcinka gazociągu  
DN500 Odolanów-Adamów

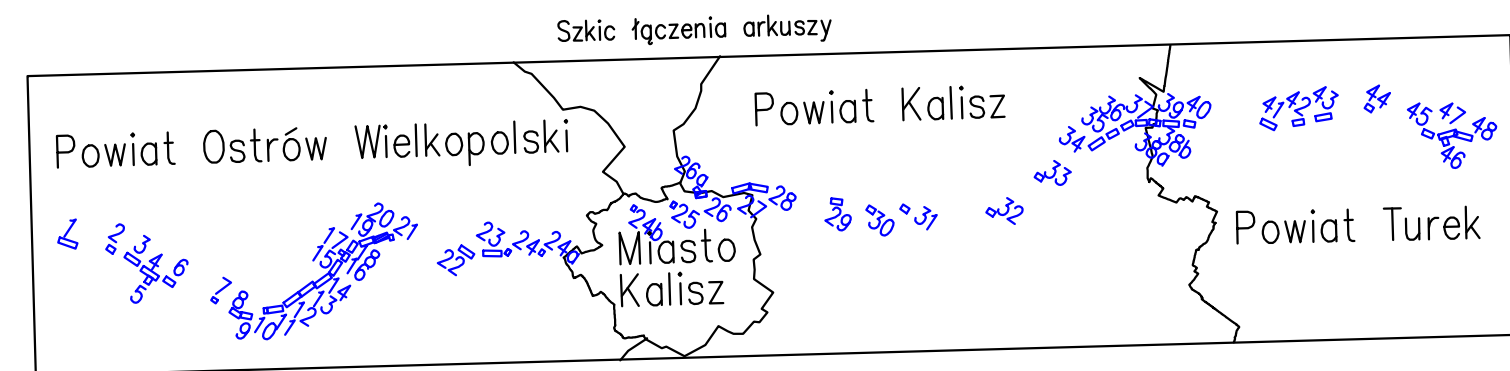
Układ odniesienia wysokości: PL-EVRF2007-NH  
Układ wsp. poziomych: 2000  
Sytuacja zgodna z terenem na 28.04.2022r.

Nazwa wykonawcy: Imię i nazwisko geodety, który sporządził mapę oraz reprezentuje wykonawcę  
GEO-TESS TERESA STOMAL  
32-082 Białostawów, ul. Jurołowska 179F  
NIP 676-002-75-16 REGON 350316284  
tel.012 426 04 10  
BIURO: ul. Helmströda 4/11  
30-528 Kraków  
oraz: inż. Marek Suwarski  
GEOSETA  
Uprawnienia geodetyczny Nr 15111  
Data opracowania mapy: 09.05.2022 r.  
Ks. rob. 82/2021

Mapa powstała na podstawie pomiaru oraz danych numerycznych udostępnionych przez ODOGK. Wykazane na niniejszej mapie punkty graniczne nie zostały wyznaczone w terenie. Granice ewidencyjne określone na podstawie numerycznej mapy ewidencyjnej. Niniejsza mapa może służyć do projektowania budynków sytuowanych w odległościach od granicy nieruchomości większych niż 4m. Inne obiekty budowlane można projektować w odległościach większych od granicy nieruchomości przedmiotowej niż 3m.  
W zakresie mapy występują projektowane sieci uzgodnione w ZUPD na narodowych koordynacjach. Nie wykazano się istnienia w terenie innych nie wykazanych na niniejszej mapie urządzeń podziemnych, które nie były zgłoszone do inwentaryzacji lub o których brak jest informacji w instytucjach branżowych.  
W zakresie mapy występuje miejscowy plan zagospodarowania przestrzennego.  
Mapa została wykonana bez ustalenia obciążen służebnościami gruntowymi.

Informacje z MPZP obszaru miasta i gminy "Ostrów Wielkopolski"

- granice terenu objętego planem
- linie rozgraniczające
- 48.MN — tereny zabudowy mieszkaniowej jednorodzinnej z udziałem zieleni



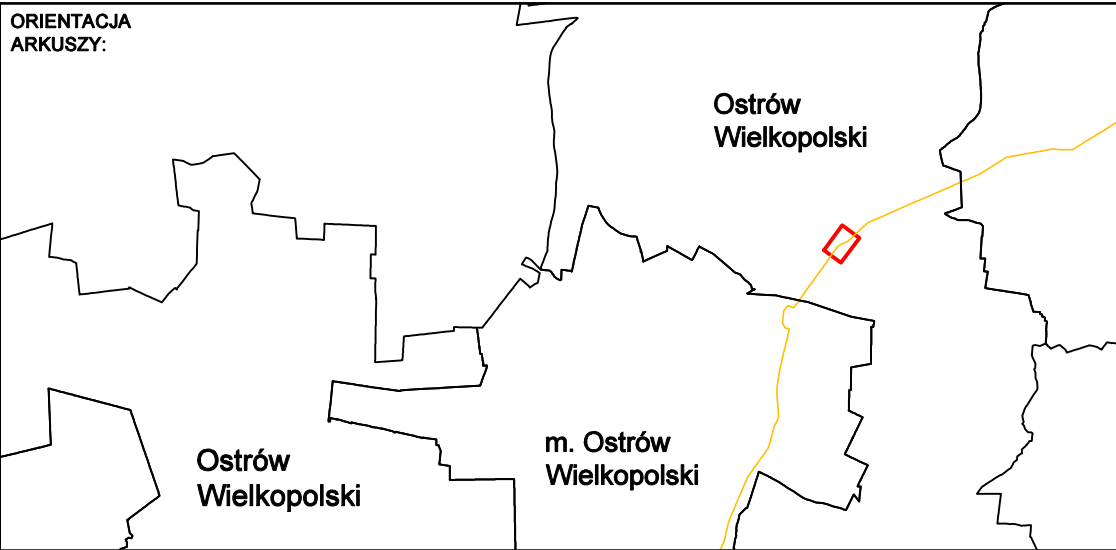
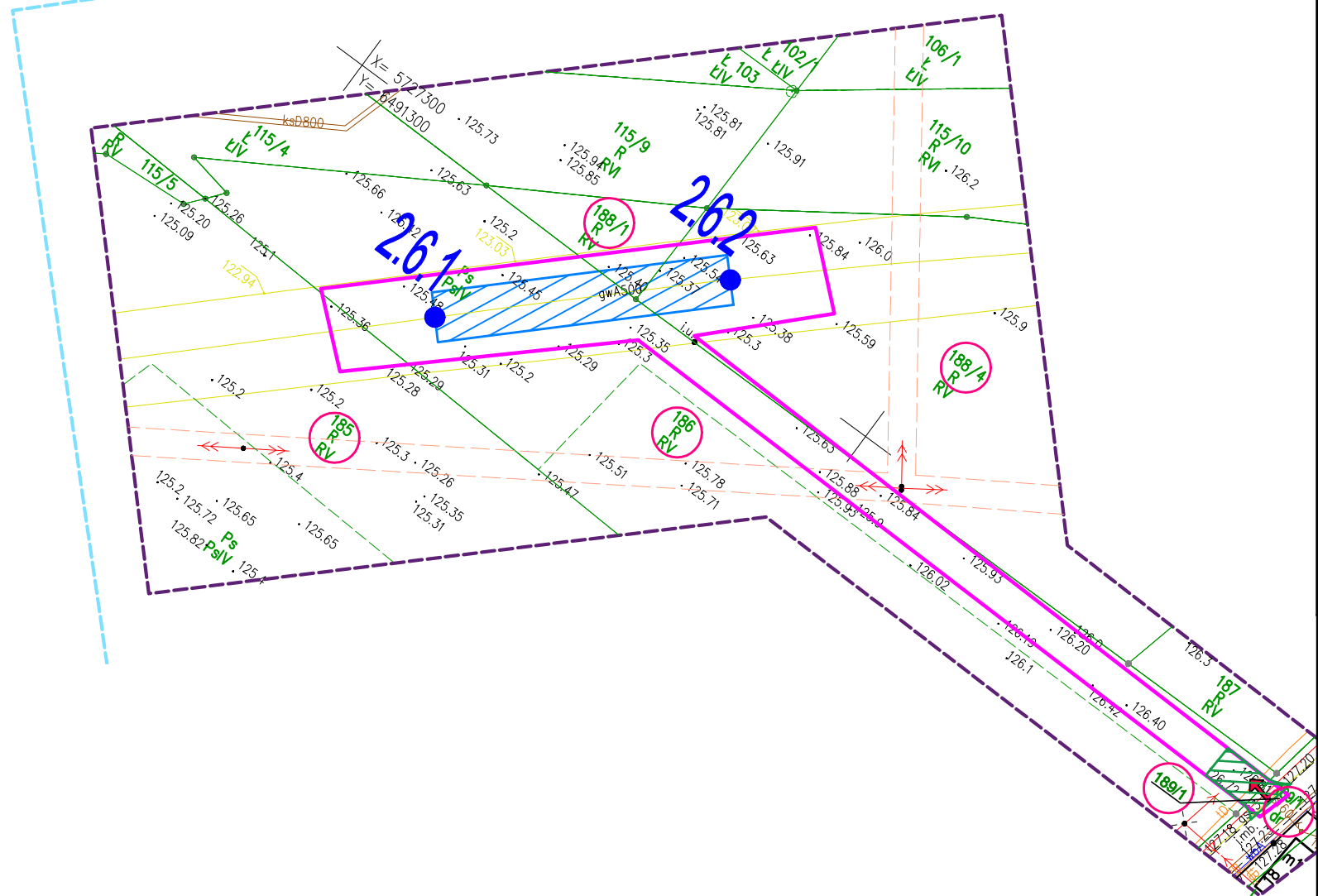
**MAPA DO CELÓW PROJEKTOWYCH  
ARKUSZ 21 (48)** ID: G60.6640.1806.2021

skala 1:1000  
sekcje: 6.161.19.20.1, 6.161.19.15.3, -4  
woj: wielkopolskie  
powiat: ostrowski  
jewid.: 301704\_2 Gmina Ostrów Wielkopolski  
obręb: 0004 Czekanów  
obiekt: Przebudowa odcinka gazociągu  
DN500 Odolanów-Adamów

Układ odniesienia wysokości: PL-EVRF2007-NH  
Układ wsp. poziomych: 2000  
Sytuacja zgodna z terenem na 28.04.2022r.

Nazwa wykonawcy: Imię i nazwisko geodety, który sporządził mapę oraz reprezentuje wykonawcę  
GEO-TESS TERESA STOMAL  
32-082 Białostawów, ul. Jurołowska 179F  
NIP 676-002-75-16 REGON 350316284  
tel.012 426 04 10  
BIURO: ul. Helmströda 4/11  
30-528 Kraków  
oraz: inż. Marek Suwarski  
GEOSETA  
Uprawnienia geodetyczny Nr 15111  
Data opracowania mapy: 09.05.2022 r.  
Ks. rob. 82/2021

Mapa powstała na podstawie pomiaru oraz danych numerycznych udostępnionych przez ODOGK. Wykazane na niniejszej mapie punkty graniczne nie zostały wyznaczone w terenie. Granice ewidencyjne określone na podstawie numerycznej mapy ewidencyjnej. Niniejsza mapa może służyć do projektowania budynków sytuowanych w odległościach od granicy nieruchomości większych niż 4m. Inne obiekty budowlane można projektować w odległościach większych od granicy nieruchomości przedmiotowej niż 3m.  
W zakresie mapy występują projektowane sieci uzgodnione w ZUPD na narodowych koordynacjach. Nie wykazano się istnienia w terenie innych nie wykazanych na niniejszej mapie urządzeń podziemnych, które nie były zgłoszone do inwentaryzacji lub o których brak jest informacji w instytucjach branżowych.  
W zakresie mapy występuje miejscowy plan zagospodarowania przestrzennego.  
Mapa została wykonana bez ustalenia obciążen służebnościami gruntowymi.



- LEGENDA:**
- Linie określające granice terenu:
    - objętego wnioskiem z art. 6 ust. 1 pkt 1
    - w stosunku do którego decyzja ma wywołać skutek z art. 24 ust. 1b
  - Istniejący gazociąg wysokiego ciśnienia DN500
  - Trasa projektowanego gazociągu wysokiego ciśnienia DN500/MOP 5,4 MPa - przebieg orientacyjny
  - Obszar, na którym planuje się nawiezienie ziemi w celu zapewnienia wymaganego przykrycia gazociągu - pas o szerokości strefy kontrolowanej, tj. 8,0m
  - Linie określające obszar inwestycji
    - teren w stosunku do którego decyzja ma wywołać skutek z art. 24 ust. 1
    - projektowana strefa kontrolowana 8m (po 4m na stronę od osi gazociągu)
    - projektowana strefa kontrolowana 4m (po 2m na stronę od osi gazociągu)
  - Obszar określający teren, w stosunku do którego decyzja o ustaleniu lokalizacji ma wywołać skutek z art. 24 ust. 1 (lokalizacja zabezpieczeń w terenach leśnych)
  - Projektowane (budowa/przebudowa) zjazdy tymczasowe do pasa montażowego
  - Istniejące zjazdy do wykorzystania jako tymczasowe zjazdy do pasa montażowego
  - Numer działki objętej wnioskiem
  - Orientacyjne punkty wyznaczające końce odcinków gazociągu przeznaczonych do przebudowy
  - Orientacyjne punkty wyznaczające końce odcinków gazociągu przeznaczonych do nawiezienia ziemi
  - Orientacyjna lokalizacja zabezpieczeń w terenach leśnych
  - Granica zakresu opracowania mapy do celów projektowych

<b>OTS-IP</b> SP. Z O.O.		NAZWA INWESTYCJI: Budowa związana z przebudową odcinków gazociągu DN500 Odolanów - Adamów	SKALA: 1:1000
30-347 KRAKÓW UL. KAPELANKA 26		TYTUŁ RYSUNKU: Mapa sytuacyjno-wysokosciowa - granice terenu objętego wnioskiem wraz z trasą projektowanej przebudowy gazociągu w/c DN500	NUMER RYS.: 20004-DL-03-ARK17
FAZA: 30-347	DULI: 03	NR ARCHIW.: 20004	WERSJA: -
IMIĘ I NAZWISKO: mgr inż. Dominik Skupień	SPECJALNOŚĆ: instalacyjna sanitarna/gazowa	NR UPR.: MAP/0698/PBS/21	DATA: 05.2022
SPRAWDZAJĄCY: mgr inż. Joanna Białek	SPECJALNOŚĆ: instalacyjna sanitarna/gazowa	NR UPR.: MAP/0664/PBS/21	DATA: 05.2022
OPRACOWAŁ: mgr inż. Mariusz Kowalski	SPECJALNOŚĆ: instalacyjna sanitarna/gazowa	NR UPR.: -	DATA: 05.2022