

MAPA DO CELÓW PROJEKTOWYCH
ARKUSZ 12 (48)

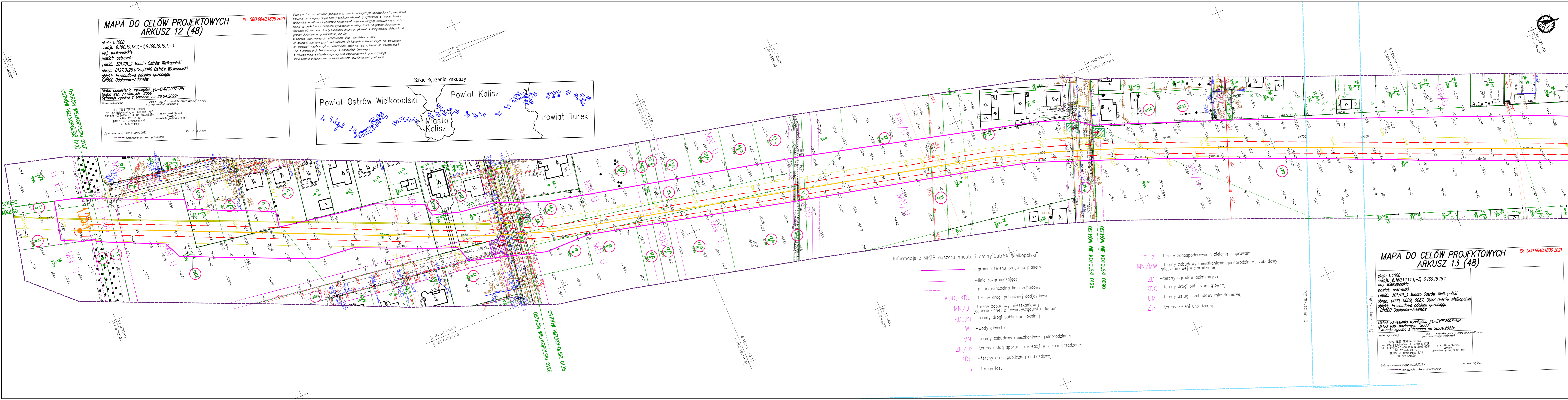
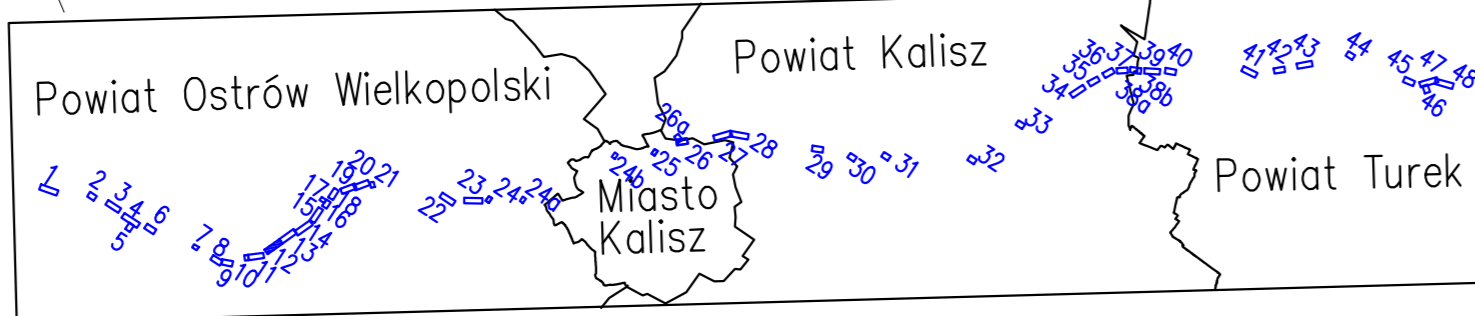
ID: GGO.6640.1806.2021

skala 1:1000
sekcje: 6.160.19.18.2, -4.6.160.19.19.1, -3
woj: wielkopolskie
powiat: ostrowski
jewid.: 301701_1 Miasto Ostrow Wielkopolski
obręb: 0127,0126,0125,0090 Ostrow Wielkopolski
obiekt: Przebudowa odcinka gazociągu DN500 Odolanów-Adamów

Układ odniesienia wysokości: PL-EVRF2007-NH
Układ wsp. poziomych: 2000
Sytuacja zgodna z terenem na 28.04.2022r.
Nazwa wykonawcy: GEO-TESS TERESA STOMAL
32-082 Bolchowicka, ul. Jurajska 179F
678-002-75-16 RECON, 50316284
030274
166.072 428 04 10
BIURO: ul. Helmutowska 4/11
30-528 Kraków
Data opracowania mapy: 09.05.2022 r.
Ks. rob. 82/2021

Mapa powstała na podstawie pomiaru oraz danych numerycznych udostępnionych przez GOSK. Wykazano na niniejszej mapie punkty graniczne nie zostały wyznaczone w terenie. Granice ewidencyjne określono na podstawie numerycznej mapy ewidencyjnej. Niniejsza mapa może służyć do projektowania budynków sytuowanych w odległościach od granicy nieruchomości większych niż 4m. Inne obiekty budowlane można projektować w odległościach większych od granicy nieruchomości proporcjonalnie niż 2m. W zakresie mapy występują projektowane sieci uzgodnione w ZUPP na narodach koordynacyjnych. Nie wyklucza się istnienia w terenie innych nie wykazanych na niniejszej mapie urządzeń podziemnych, które nie były zgłoszone do inwentaryzacji lub o których braku jest informacji w dostępnych bazach danych. W zakresie mapy występuje miejscowy plan zagospodarowania przestrzennego. Mapa została wykonana bez ustalenia obciążen składowością gruntowymi.

Szkiełko łączenia arkuszy



Informacje z MPZP obszaru miasta i gminy "Ostrow Wielkopolski"

- granice terenu objętego planem
- linie rozgraniczające
- nieprzekraczalna linia zabudowy
- tereny drogi publicznej dojazdowej
- tereny zabudowy mieszkaniowej jednorodzinnej z towarzyszącymi usługami
- tereny drogi publicznej lokalnej
- wody otwarte
- tereny zabudowy mieszkaniowej jednorodzinnej
- tereny usług sportu i rekreacji w zieleni urządzonej
- tereny drogi publicznej dojazdowej
- tereny lasu

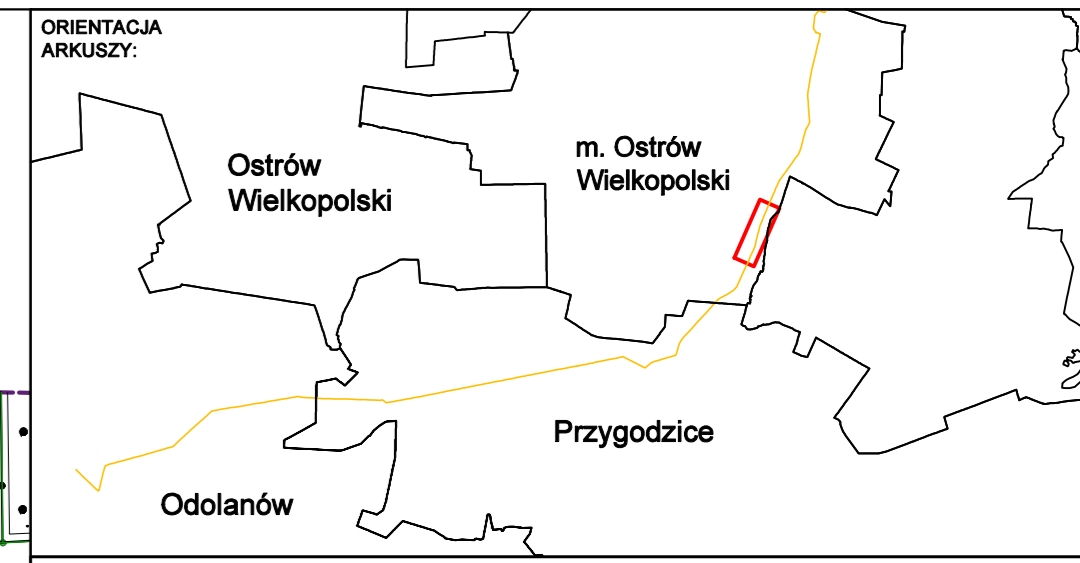
- E-Z - tereny zagospodarowania zieleni i uprawami
- MN/MW - tereny zabudowy mieszkaniowej jednorodzinnej, zabudowy mieszkaniowej wielorodzinnej
- ZD - tereny ogrodów działkowych
- KDG - tereny drogi publicznej głównej
- UM - tereny usług i zabudowy mieszkaniowej
- ZP - tereny zieleni urządzonej

MAPA DO CELÓW PROJEKTOWYCH
ARKUSZ 13 (48)

ID: GGO.6640.1806.2021

skala 1:1000
sekcje: 6.160.19.14.1, -3, 6.160.19.19.1
woj: wielkopolskie
powiat: ostrowski
jewid.: 301701_1 Miasto Ostrow Wielkopolski
obręb: 0090, 0089, 0087, 0088 Ostrow Wielkopolski
obiekt: Przebudowa odcinka gazociągu DN500 Odolanów-Adamów

Układ odniesienia wysokości: PL-EVRF2007-NH
Układ wsp. poziomych: 2000
Sytuacja zgodna z terenem na 28.04.2022r.
Nazwa wykonawcy: GEO-TESS TERESA STOMAL
32-082 Bolchowicka, ul. Jurajska 179F
678-002-75-16 RECON, 50316284
030274
166.072 428 04 10
BIURO: ul. Helmutowska 4/11
30-528 Kraków
Data opracowania mapy: 09.05.2022 r.
Ks. rob. 82/2021



LEGENDA:

- Linie określające granice terenu:
 - objętego wnioskiem z art. 6 ust. 1 pkt 1
 - w stosunku do którego decyzja ma wywołać skutek z art. 24 ust. 1b
- Istniejący gazociąg wysokiego ciśnienia DN500
- Trasa projektowanego gazociągu wysokiego ciśnienia DN500/MOP 5,4 MPa - przebieg orientacyjny
- Obszar, na którym planuje się nawiezienie ziemi w celu zapewnienia wymaganego przykrycia gazociągu - pas o szerokości strefy kontrolowanej, tj. 8,0m
- Linie określające obszar inwestycji
 - teren w stosunku do którego decyzja ma wywołać skutek z art. 24 ust. 1
 - projektowana strefa kontrolowana 8m (po 4m na stronę od osi gazociągu)
 - projektowana strefa kontrolowana 4m (po 2m na stronę od osi gazociągu)
- Obszar określający teren, w stosunku do którego decyzja o ustaleniu lokalizacji ma wywołać skutek z art. 24 ust. 1 (lokalizacja zabezpieczeń w terenach leśnych)
- Projektowane (budowa/przebudowa) zjazdy tymczasowe do pasa montażowego
- Istniejące zjazdy do wykorzystania jako tymczasowe zjazdy do pasa montażowego
- Numer działki objętej wnioskiem
- 1.2.1 1.2.2 Orientacyjne punkty wyznaczające końce odcinków gazociągu przeznaczonych do przebudowy
- 1.2.1 1.2.2 Orientacyjne punkty wyznaczające końce odcinków gazociągu przeznaczonych do nawiezienia ziemi
- 1.2.1 Orientacyjna lokalizacja zabezpieczeń w terenach leśnych
- Granica zakresu opracowania mapy do celów projektowych

NAZWA INWESTYCJI		Budowa związana z przebudową odcinków gazociągu DN500 Odolanów - Adamów		SKALA	1:1000
TYTUŁ RYSUNKU:		Mapa sytuacyjno-wysokościowa - granice terenu objętego wnioskiem wraz z trasą projektowanej przebudowy gazociągu w/c DN500		NUMER RYS.	20004-04-03-ARK10
FAZA	DULI	NR ARCHIW.	20004	WERSJA	-
IMIE I NAZWISKO		SPECJALNOŚĆ	NR UPR.	PODPIS	
mgr inż. Dominik Skupień		Instalacyjno sanitarna/gazowa	MAP/0698/PBS/21		
mgr inż. Joanna Białek		Instalacyjno sanitarna/gazowa	MAP/0664/PBS/21		
mgr inż. Mariusz Kowalski		Instalacyjno sanitarna/gazowa	-		