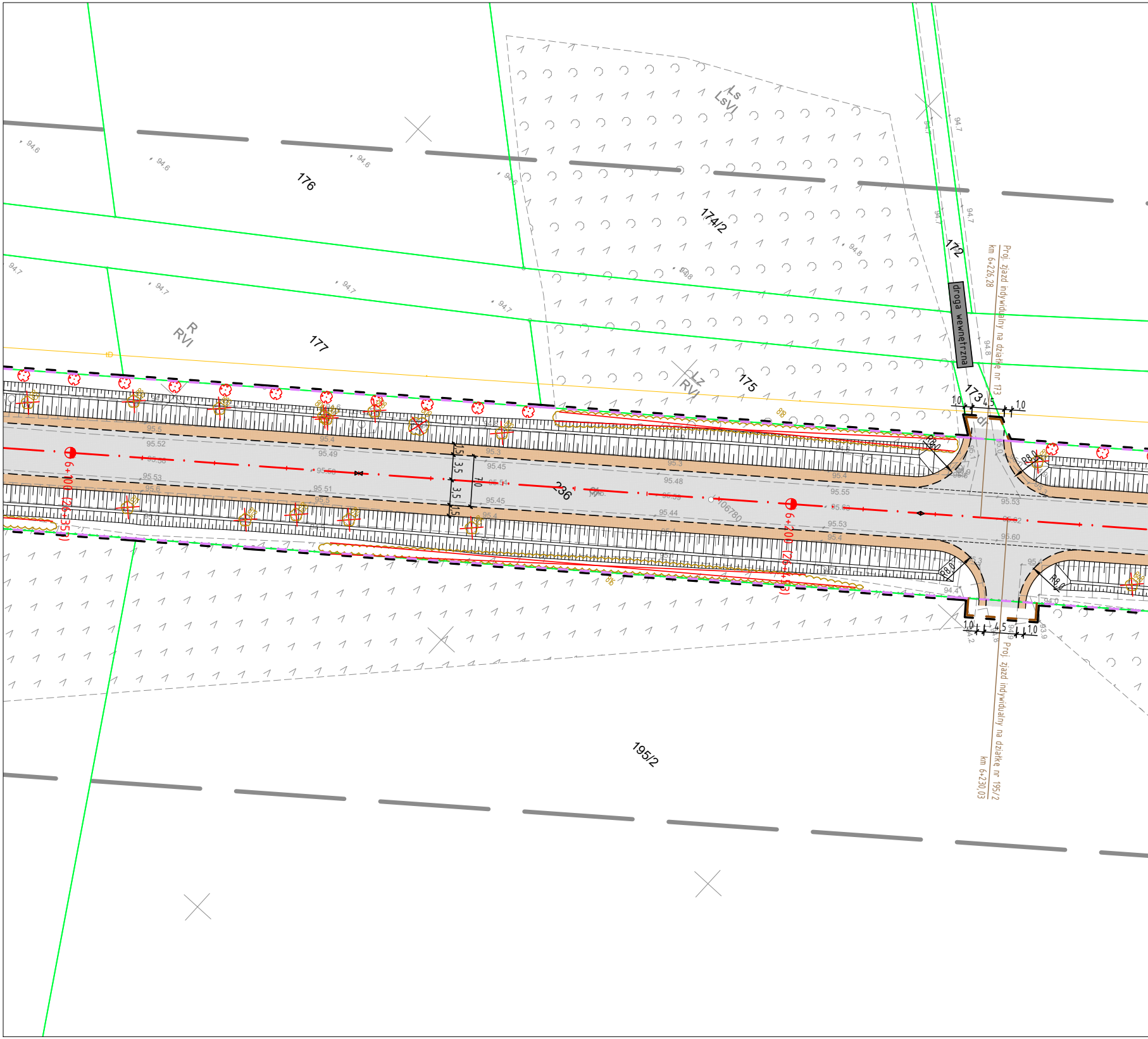
176
174/2
Ls
LsVI
172
droga wewnętrzna
Proj. zjazd indywidualny na działkę nr 173
km 6+226,28
R
RVI
177
Lz
RVI
175
173
1,0
4,5
1,0
R8,0
dr
236
106780
1,5
3,5
3,5
1,5
7,0
6+100 (26+357)
6+200 (26+453)
195/2
Proj. zjazd indywidualny na działkę nr 195/2
km 6+230,03
94.6
94.7
94.8
95.5
95.52
95.58
95.53
95.6
95.4
95.49
95.3
95.45
95.48
95.55
95.63
95.44
95.53
95.62
95.60
94.4
94.0
94.2
93.9

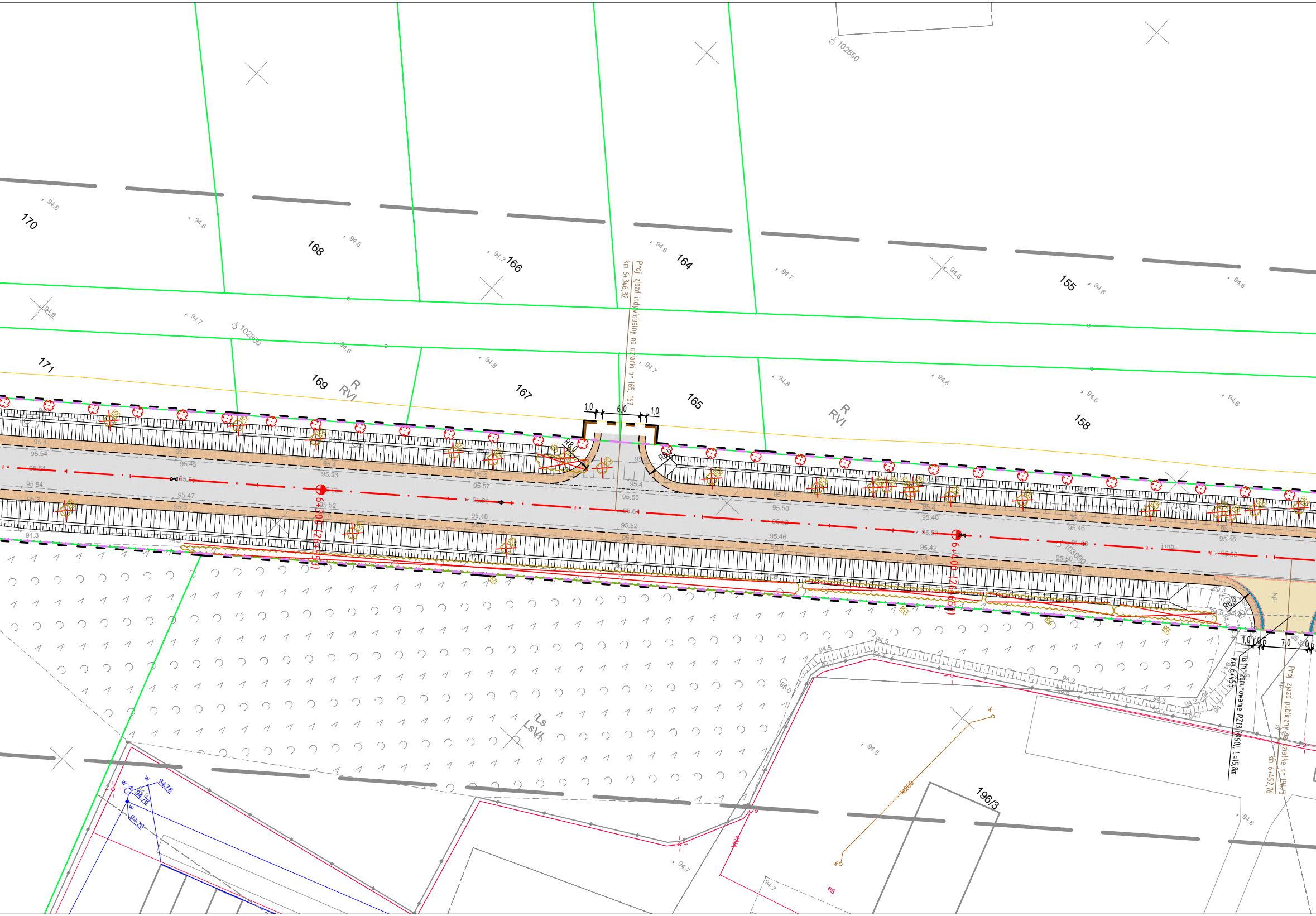
170
168
166
164
155
171
169
167
165
158
196/3
102850
103090
R RVI
R RVI
Ls LsVI
Proj. zjazd indywidualny na działki nr 165, 167
km 6+346,32
1,0
6,0
1,0
R8,0
R8,0
R8,0
6+300 (26+255)
6+400 (26+365)
1,0
0,5
7,0
0,5
Istn. zarurowanie RZ13 (Ø60), L=15,8m
km 6+453
Proj. zjazd publiczny na działkę nr 196/3
km 6+452,76
kp.
kp.
94.6
94.5
94.7
94.8
95.4
95.54
95.3
95.45
95.53
95.57
95.47
95.52
95.48
95.4
95.55
95.50
95.40
95.46
95.42
95.50
94.3
94.5
94.2
94.1
94.78
94.76
94.78

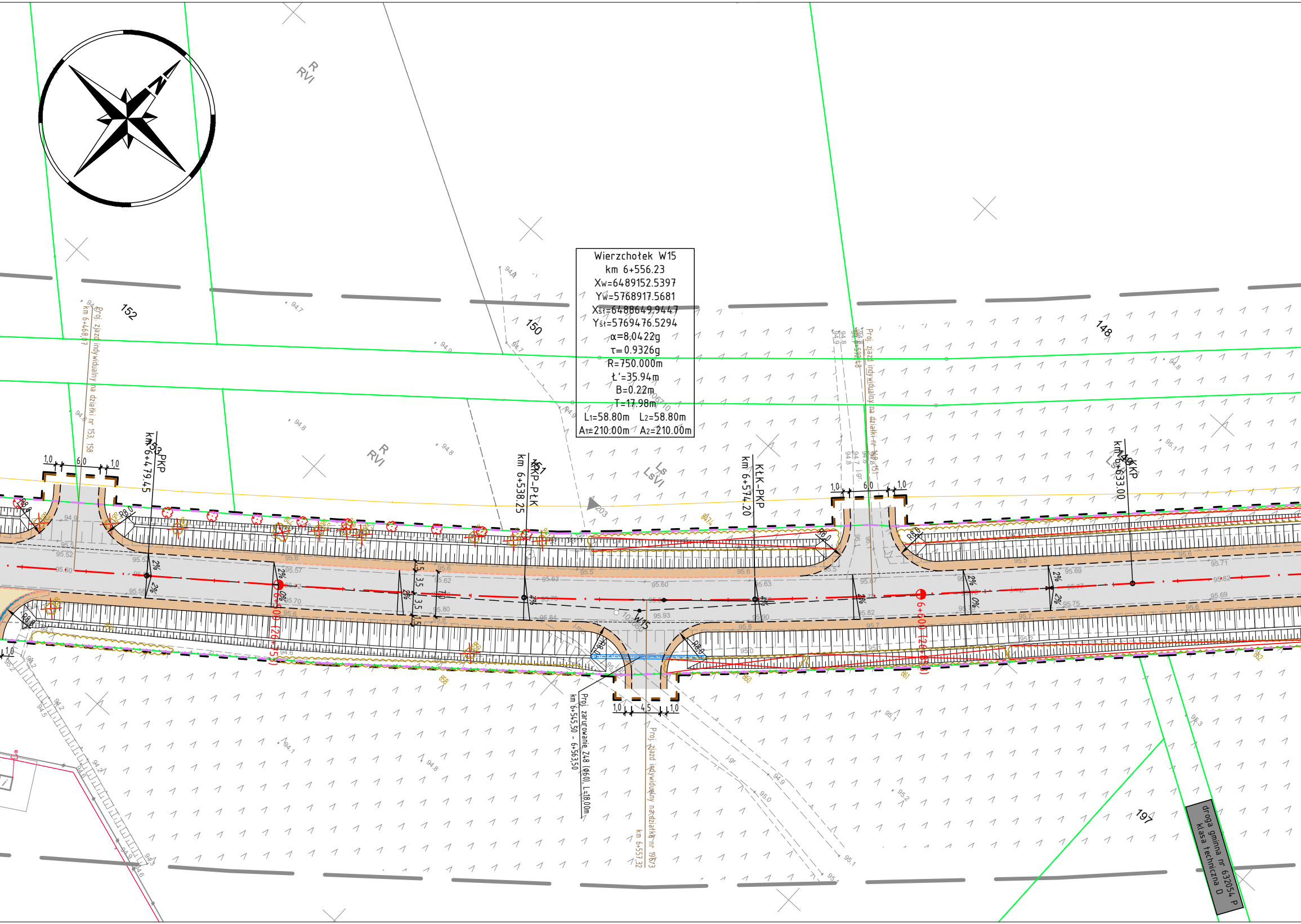
Wierzchołek W15
km 6+556.23
Xw=6489152.5397
Yw=5768917.5681
Xśt=6488649.9447
Yśt=5769476.5294
α=8,0422g
τ=0.9326g
R=750.000m
Ł'=35.94m
B=0.22m
T=17.98m
L1=58.80m L2=210.00m
A1=210.00m A2=210.00m
N
R RVI
152
150
148
197
R RVI
Ls LsVI
Proj. zjazd indywidualny na działki nr 153, 158
km 6+468,07
km 6+479.45 KPP
km 6+538.25 KPP-PŁK
km 6+574.20 KŁK-PKP
km 6+633.00 KKP
Proj. zjazd indywidualny na działki nr 149, 151
km 6+592,48
W15
6+600 (26+55)
Proj. zarurowanie Z48 (Φ60), L=18,00m
km 6+545,50 - 6+563,50
Proj. zjazd indywidualny na działkę nr 196/3
km 6+557,32
droga gminna nr 632054 P
klasa techniczna D
1,0
6,0
1,0
4,5
R8,0
2%
4%
0%
1,5
3,5

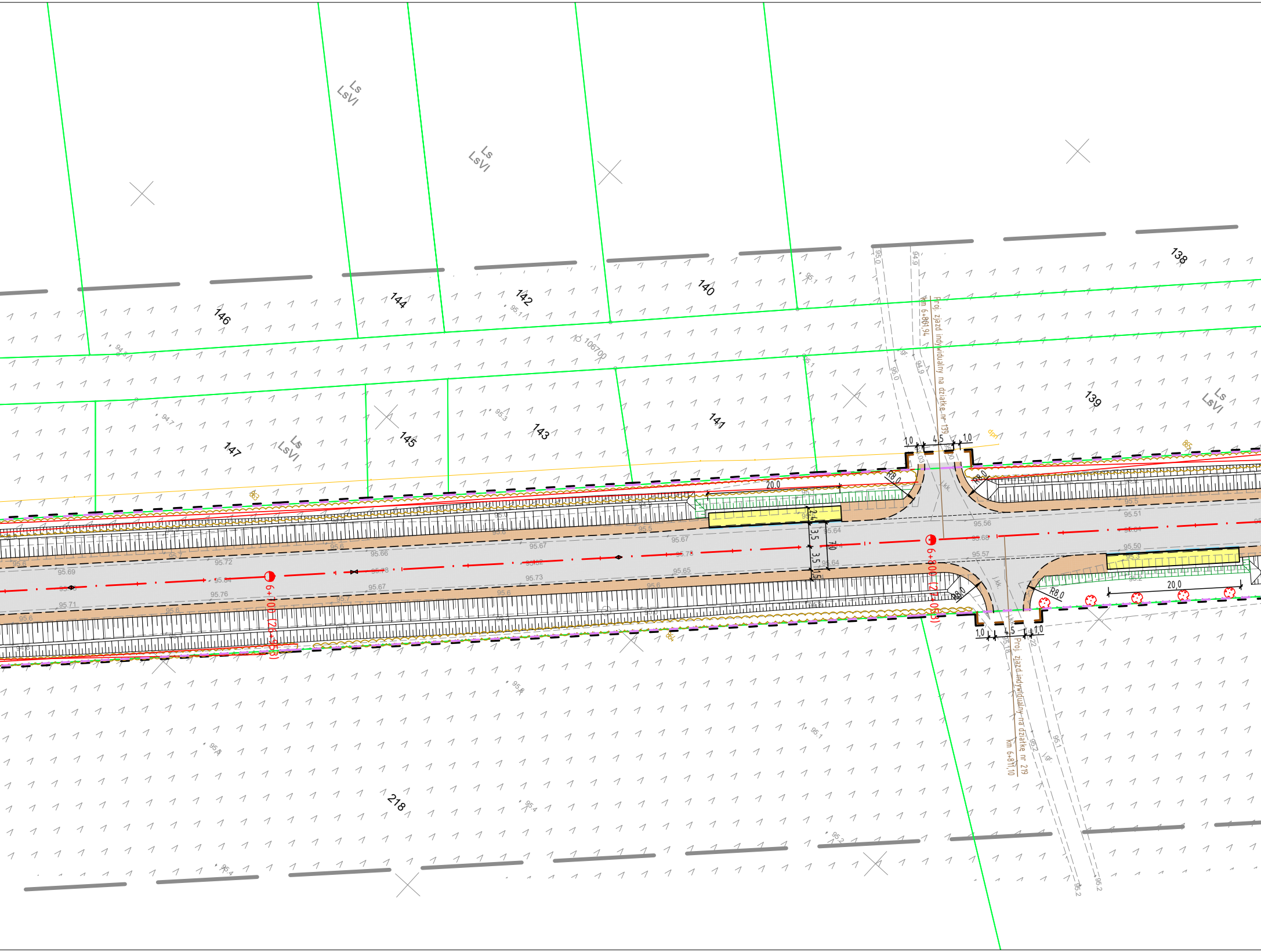

Ls
LsVI
138
139
140
141
142
143
144
145
146
147
218
106700
Proj. zjazd indywidualny na działkę nr 139
km 6+801,94
Proj. zjazd indywidualny na działkę nr 219
km 6+811,10
6+700 (26+953)
6+800 (27+053)
R8,0
1,0
4,5
20,0
2,4
3,5
7,0
1,5
95.0
94.9
95.56
95.68
95.57
95.64
95.67
95.66
95.72
95.69
95.71
95.76
95.73
95.65
95.51
95.50
j.gr.
j.kk.
dpn

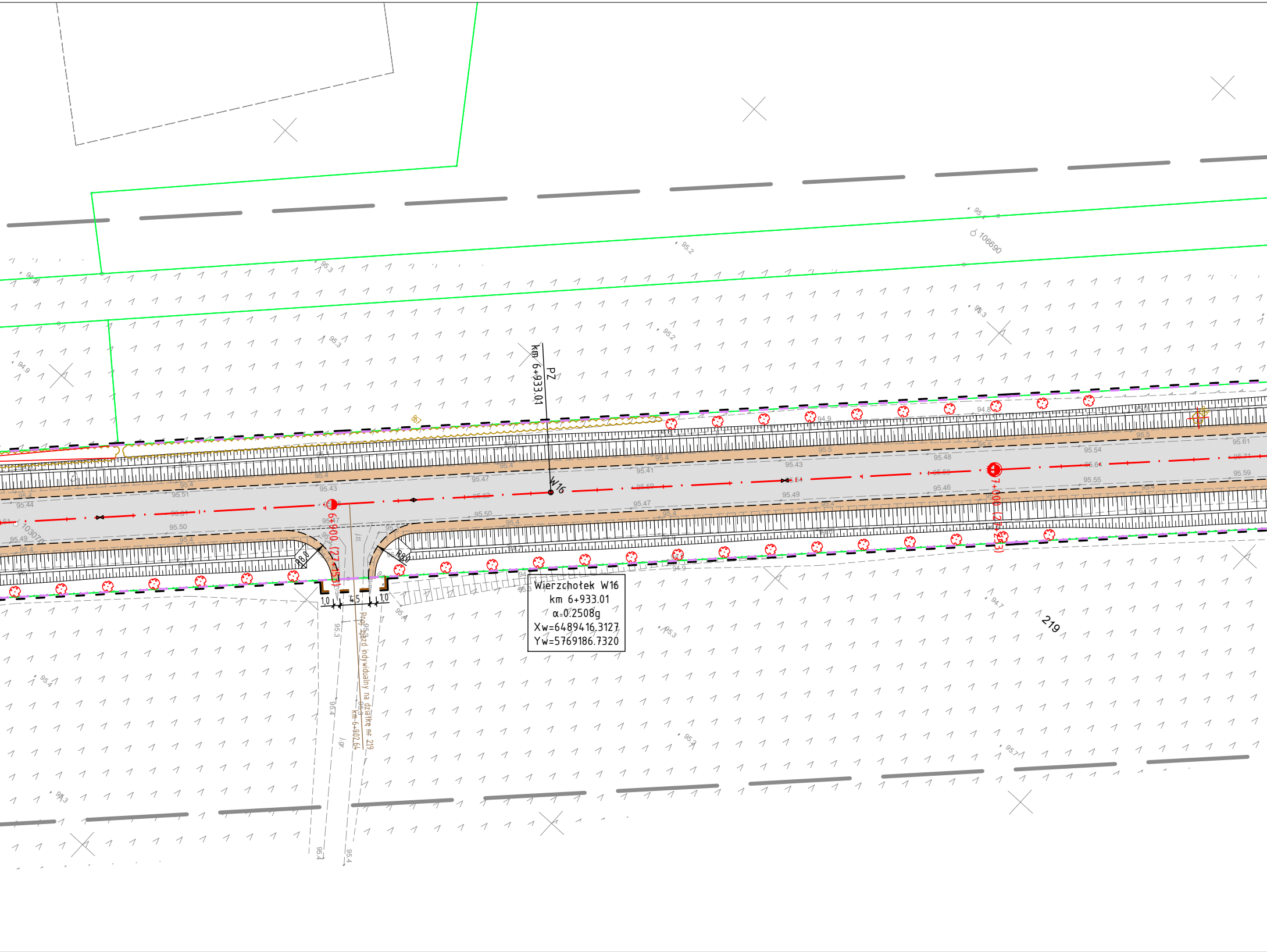

PZ
km 6+933.01
W16
6+900 (27+153)
7+000 (27+253)
R8,0
R8,0
1,0
4,5
1,0
Proj. zjazd indywidualny na działkę nr 219
km 6+902,64
Wierzchołek W16
km 6+933.01
α=0.2508g
Xw=6489416,3127
Yw=5769186,7320
219
106690
103070
i.gr.
95.2
95.3
95.4
95.41
95.43
95.44
95.46
95.47
95.48
95.49
95.50
95.51
95.54
95.55
95.59
95.61
94.8
94.9
95.3
95.4

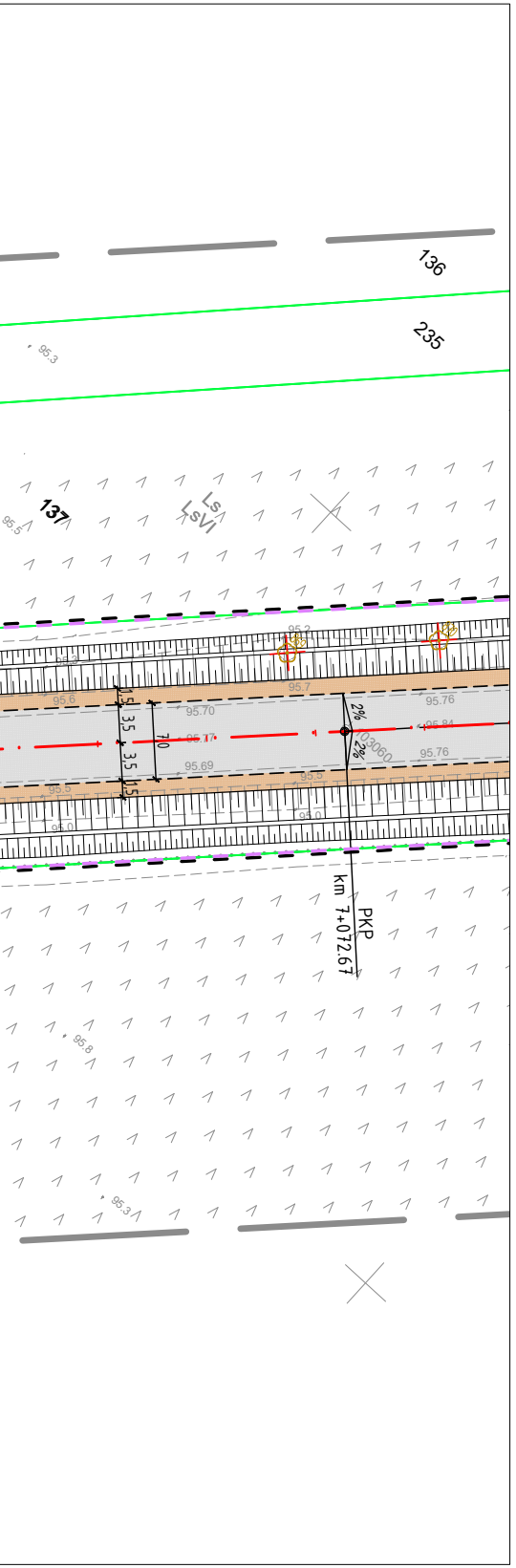
136
235
137
LsVI
95.3
95.6
95.2
95.7
95.70
95.76
95.84
95.69
95.5
95.76
3.5
3.5
3.5
7.0
2%
2%
km 7+072.67
PKP
95.8
95.3

LEGENDA

- linie określające granice terenu niezbędnego dla obiektów budowlanych, w tym:
  - linie rozgraniczające teren dróg wojewódzkich
  - linie rozgraniczające teren dróg powiatowych oraz gminnych
  - linie określające zakres budowy lub przebudowy sieci uzbrojenia terenu
  - linie określające zakres budowy lub przeb. urz. wodnych lub urządzeń melioracji wodnych szczegółowych
  - linie określające zakres budowy lub przebudowy innych dróg publicznych
  - linie określające zakres budowy lub przebudowy zjazdów
  - linie określające zakres budowy tymczasowych obiektów budowlanych
  - linie określające zakres rozbiórki istniejących obiektów budowlanych
  - linie określające teren wód płynących zajęty na czas realizacji inwestycji

- istniejące granice działek
- 511/8 istniejące numery działek
- projektowane osie dróg
- projektowane osie chodników i ścieżek rowerowych
- projektowany krawężnik betonowy 20x30cm
- projektowany krawężnik betonowy 20x30cm obniżony
- projektowany krawężnik trapezowy 15/21x30cm
- projektowany krawężnik granitowy 20x25cm obniżony
- projektowany krawężnik drogowy 12x25cm obniżony
- projektowane obrzeże betonowe 8x30cm
- projektowany ściek z kostki betonowej
- projektowany ściek trójkątny wg KPED 01.06
- projektowane zarurowanie rowu odwadniającego
- projektowana krawędź jezdni
- projektowana krawędź pobocza
- projektowana bariera ochronna N2W3
- projektowana barieroporęcz ochronna
- projektowana balustrada ochronna U-12a
- projektowana skarpa
- projektowany przydrożny rów odwadniający
- projektowany przydrożny rów odparowujący
- projektowana jezdnia bitumiczna
- istniejąca nawierzchnia do pozostawienia
- istniejąca nawierzchnia do rozbiórki
- projektowane pobocze gruntowe (kruszywo łamane jasnego koloru)
- projekotwana dwukierunkowa ścieżka rowerowa z dopuszczeniem ruchu pieszego (bet. kostka niefazowana - k. czerwony)
- projektowany chodnik (betonowa kostka fazowana - k. szary)
- projektowane wyspy segregacyjne (kostka granitowa 8/11cm)
- projektowany pierścień ronda (kostka granitowa 15/17cm)
- projektowane zjazdy (kostka betonowa k. grafitowy)
- projektowane poszerzenie na zjazdach (kostka betonowa k. szary)
- projektowana opaska/boczny pas dzielący (kostka betonowa k. grafitowy)
- projektowana zatoka autobusowa
- projektowana zieleń
- projektowana nawierzchnia z tłucznia
- umocnienie skarp i dna rowu narzutem kamiennym na geowłókninie i podsypce z kruszywa 0/4

ELEMENTY SIECI KANALIZACYJNEJ

- likwidowana sieć kanalizacyjna
- projektowana sieć kanalizacji deszczowej
- proj. studnia wpustowa z przykanalikiem
- proj. wylot kanalizacji deszczowej
- proj. studnia wpadowa

ELEMENTY SIECI WODOCIĄGOWEJ

- likwidowana sieć wodociągowa
- prawdopodobny przebieg niezewidencjonowanej sieci wodociągowej - własność Rolnicza Spółka Produkcyjna im. Stanisława Walendowskiego
- likwidowana sieć wodociągowa
- proj. sieć wodociągowa
- proj. zabezpieczenie rurą ochronną sieci wodociągowej
- proj. przebudowa hydrantu

ELEMENTY SIECI TELEKOMUNIKACYJNEJ

- istniejąca sieć telekomunikacyjna do demontażu
- projektowana sieć telekomunikacyjna doziemna
- zabezpieczenie sieci rurą ostonowa

ELEMENTY SIECI ELEKTROENERGETYCZNEJ

- istniejąca sieć elektroenergetyczna do demontażu
- proj. kabel elektroenergetyczny nn
- proj. zabezpieczenie kabla elektroenergetycznego nn rurą ostonową
- istniejący stup linii napowietrznej do demontażu
- projektowany słup z żerdzi wirowanej

ELEMENTY OŚWIETLENIA DROGOWEGO

- projektowany kabel oświetleniowy (OUiD)
- proj. słup z oprawą oświetleniową (przejścia dla pieszych) OUiD
- proj. słup z oprawą oświetleniową (OUiD)

ELEMENTY OŚWIETLENIA DROGOWEGO

- istniejąca sieć oświetleniowa do demontażu
- Proj. kabel oświetleniowy YAKY 4x35mm^2 + FeZn 30x4
- Proj. rura osłonowa HDPE110
- Proj. latarnia h=10m z wysięgnikiem w=2,0m i oprawą LED o mocy 90W
- Proj. latarnia h=10m z wysięgnikiem w=2,5m i oprawą LED o mocy 107W
- Proj. latarnia h=6m (bez wysięgnika) z oprawą LED o mocy 54W (doświetlenie przejść dla pieszych)
- Proj. latarnia h=6m z wysięgnikiem w=1,5m i oprawą LED o mocy 54W (doświetlenie przejść dla pieszych)
- projektowana sieć elektroenergetyczna (zasilanie znaków aktywnych)
- projektowany znak aktywny

WYCINKA DRZEW I KRZEWÓW

- 628 zinwentaryzowane drzewo przeznaczone do pozostawienia
- 38 zinwentaryzowane drzewo przeznaczone do wycinki
- 654 zinwentaryzowane obszary zalesione/krzewy przeznaczone do pozostawienia
- 546 zinwentaryzowane obszary zalesione/krzewy przeznaczone do wycinki

NASADZENIA DRZEW I KRZEWÓW

- drzewa liściaste do nasadzenia
- krzewa do nasadzenia

MAPA DO CELÓW PROJEKTOWYCH

Oznaczeie kancelaryjne zgłoszenia pracy geodezyjnej	GK.6640.1.1577.2017
Oznaczenie miejscowości	Gizałki, Wronów, Białobłoty
Identyfikator i nazwa jednostki ewidencyjnej	302004_2 (Gizałki)
Identyfikator i nazwa obrębu ewidencyjnego	302004_2.0001 (BIAŁOBŁOTY) 302004_2.0014 (ŚWIERCZYNA) 302004_2.0010 (ORLINA MAŁA) 302004_2.0003 (DZIEWIŃ DUŻY) 302004_2.0008 (KOLONIA OBORY) 302004_2.0017 (TOPORÓW) 302004_2.0002 (CZOŁNOCHÓW) 302004_2.0019 (WRONÓW) 302004_2.0004 (GIZAŁKI)
Skala mapy	1:500
Oznaczenie i symbol konturu użytku gruntowego, który nie jest ujawniony w bazie danych ewidencji gruntów i budynków	brak
Nazwa układu współrzędnych prostokątnych płaskich	PL-2000/6
Nazwa układu wysokości	Amsterdam 2000
Oznaczenie granic obszaru, który był przedmiotem aktualizacji	▬
Informacje o służebnościach gruntowych mających wpływ na zagospodarowanie gruntów, zlokalizowanych w granicach projektowanej inwestycji	nie ustalono
Data opracowania mapy	08.12.2017

APEGEO
Perła, Lewandowski Sp. j.
61-625 Poznań, ul. Włodarska 15
tel. 501 446 955, 608 446 442
NIP: 9721276079 Regon: 367657715

imię i nazwisko lub nazwa podmiotu
podpis osoby reprezentującej podmiot

GEODETA UPRAWNIONY
inż. Artur Perła
uprawnienia nr 21473
61-622 Poznań, ul. Naramowicka 35c/9
tel. 501 446 955

imię i nazwisko geodety uprawnionego
nr uprawnień i podpis geodety

Kolorem czerwonym zaznaczono punkty osnowy geodezyjnej, które podlegają ochronie. Zgodnie z art. 48 ust. 1, pkt.3 ustawy z dnia 17 maja 1989 r. - Prawo geodezyjne i kartograficzne (Dz.U. z 2017 r. poz. 2101 tj. z późn. zm.), kto (...) niszczy, uszkadza i przemieszcza znaki geodezyjne (...) podlega karze grzywny.

Poświadcza się, że niniejszy dokument został opracowany w wyniku prac geodezyjnych i kartograficznych, których rezultaty zawiera operat techniczny wpisany do ewidencji materiałów państwowego zasobu geodezyjnego i kartograficznego

Organ prowadzący państwowy zasób geodezyjny i kartograficzny	STAROSTA PLESZEWSKI
Identyfikator ewidencyjny materiału zasobu – operatu technicznego	P.3020.2018.1923
Data wpisania operatu technicznego do ewidencji materiałów zasobu	21 GRU. 2018
Imię, nazwisko i podpis osoby reprezentującej organ	z up. STAROSTY Patryk Rutkiewicz inspektor

Arkusz mapy: 1(30)

Sekcja mapy zasadniczej: 6.169.18.15.3.2, 6.169.18.15.4.1, 6.169.18.15.2.3, 6.169.18.15.2.4, 6.169.18.15.2.1, 6.169.18.15.2.2, 6.169.18.10.4.4, 6.169.19.06.3.3
6.169.19.06.3.1, 6.169.19.06.3.2, 6.169.19.06.3.4, 6.169.19.06.4.1, 6.169.19.06.4.3, 6.169.19.06.4.2, 6.169.19.06.4.4, 6.169.19.07.3.1, 6.169.19.07.3.3,
6.169.19.07.3.2, 6.169.19.07.3.4, 6.169.19.07.4.1, 6.169.19.07.4.3, 6.169.19.07.4.4, 6.169.19.12.2.2, 6.169.19.08.3.3, 6.169.19.13.1.1, 6.169.19.08.3.4,
6.169.19.13.1.2, 6.169.19.08.4.3, 6.169.19.08.4.1, 6.169.19.08.4.2, 6.169.19.08.2.4, 6.169.19.09.1.3, 6.169.19.09.1.1, 6.169.19.04.3.3, 6.169.19.09.1.2,
6.169.19.04.3.4, 6.169.19.04.3.2, 6.169.19.04.4.1, 6.169.19.04.2.3, 6.169.19.04.2.4, 6.169.19.04.4.2, 6.169.19.05.1.3, 6.169.19.05.1.4, 6.169.19.05.2.3,
6.169.19.05.4.1, 6.169.19.05.2.4, 6.169.19.05.4.2, 6.169.19.05.4.4, 6.169.20.01.3.1, 6.169.20.01.3.3, 6.169.20.01.3.4, 6.169.20.01.4.3, 6.169.20.06.2.1,
6.169.20.06.2.2, 6.169.20.06.2.4, 6.169.20.07.1.3, 6.169.20.07.1.4, 6.169.20.07.3.2, 6.169.20.07.4.1, 6.169.20.07.4.2, 6.169.20.07.4.4, 6.169.20.08.3.1,
6.169.20.08.3.3, 6.169.20.08.3.2, 6.169.20.08.3.4, 6.169.20.08.4.1, 6.169.20.08.4.3, 6.169.20.08.4.2, 6.169.20.08.4.4, 6.169.20.09.3.1, 6.169.20.09.3.3,
6.169.20.09.3.2, 6.169.20.09.3.4, 6.169.20.09.4.1, 6.169.20.09.4.3, 6.169.20.09.4.2, 6.169.20.09.4.4, 6.169.20.10.3.1, 6.169.20.10.3.3

SMP projektanci

SMP Projektanci Sp. z o.o. Sp. k.
ul. Głuchowska 1
60-101 Poznań
www.smp.poznan.pl
e-mail: biuro@smp.poznan.pl
tel. 61 861 96 36, fax. 61 861 06 44
NIP 779-23-71-246 REGON 301375359

Inwestor: Wielkopolski Zarząd Dróg Wojewódzkich w Poznaniu
ul. Wilczak 51, 61-623 Poznań

Nazwa inwestycji:
Rozbudowa drogi wojewódzkiej nr 443 Jarocin - Tuliszków
na odcinku Gizałki - granica gmin Gizałki / Grodziec

Branża: PROJEKT ZAGOSPODAROWANIA TERENU

Stadium dokumentacji: PROJEKT BUDOWLANY

Stanowisko	Imię i nazwisko	Uprawnienia	Podpis
Projektant Branża drogowa	mgr inż. Marcin Matysik	WKP/0233/POOD/06 specjalność drogowa	
Projektant Branża drogowa	mgr inż. Radosław Pietruszewski	WKP/0308/POOD/11 specjalność drogowa	
Sprawdzający Branża drogowa	mgr inż. Łukasz Szuba	7131/190/P/2002 specjalność konstr.-bud.	
Projektant Branża mostowa	mgr inż. Łukasz Szuba	7131/190/P/2002 specjalność konstr.-bud.	
Projektant Branża mostowa	mgr inż. Waldemar Zagożdżon	WKP/0125/POOM/11 specjalność mostowa	
Sprawdzający Branża mostowa	mgr inż. Krzysztof Pokorski	WKP/0091/POOM/06 specjalność mostowa	
Projektant Branża wod-kan	inż. Agnieszka Rak	SLK/1159/PWOS/06 specjalność instalacyjna	
Sprawdzający Branża wod-kan	mgr inż. Agnieszka Pach	7131-7132/137/PW/2002 specjalność instalacyjna	
Projektant Branża elektroenergetyczna	mgr inż. Piotr Piskorek	ZAP/0219/POOE/11 specjalność instalacyjna	
Sprawdzający Branża elektroenergetyczna	mgr inż. Michał Słaby	MAP/IE/0072/18 specjalność elektryczna	
Projektant Branża telekomunikacyjna	inż. Ireneusz Berger	0562/97/U spec. telekomunikacyjna	
Sprawdzający Branża telekomunikacyjna	Zbigniew Anioła	0277/96/U spec. telekomunikacyjna	

Tytuł rysunku: Projekt zagospodarowania terenu

Nr 2.7

Nr umowy: 572/81.WZP/17 z dnia 31.07.2017 r.
Data opracowania: 03/2020
Skala: 1:500