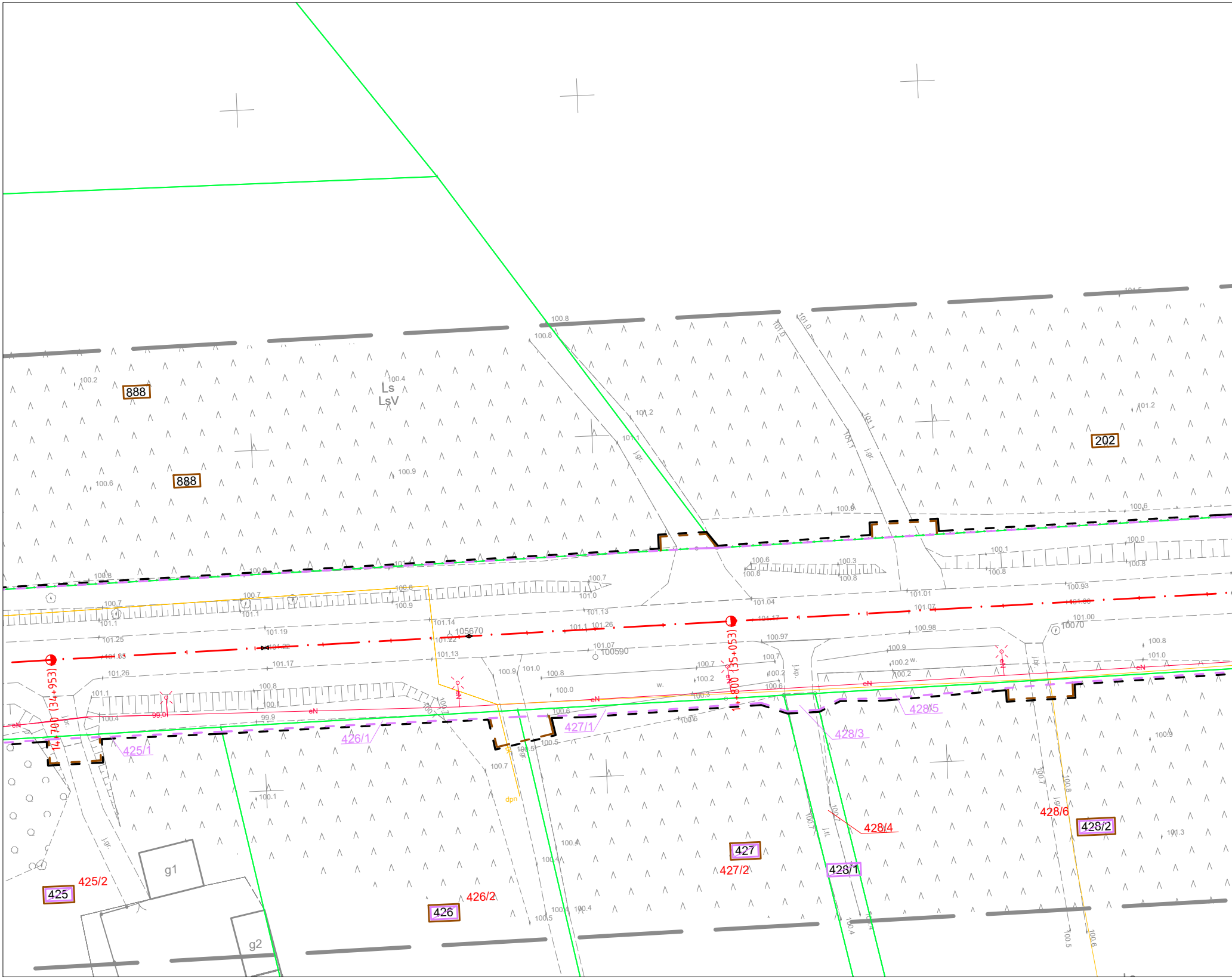
888
888
Ls
LsV
202
14+700 (34+953)
14+800 (35+053)
105670
100590
10070
425
425/1
425/2
426
426/1
426/2
427
427/1
427/2
428/1
428/2
428/3
428/4
428/5
428/6
g1
g2
eN
dpn
j.gr.

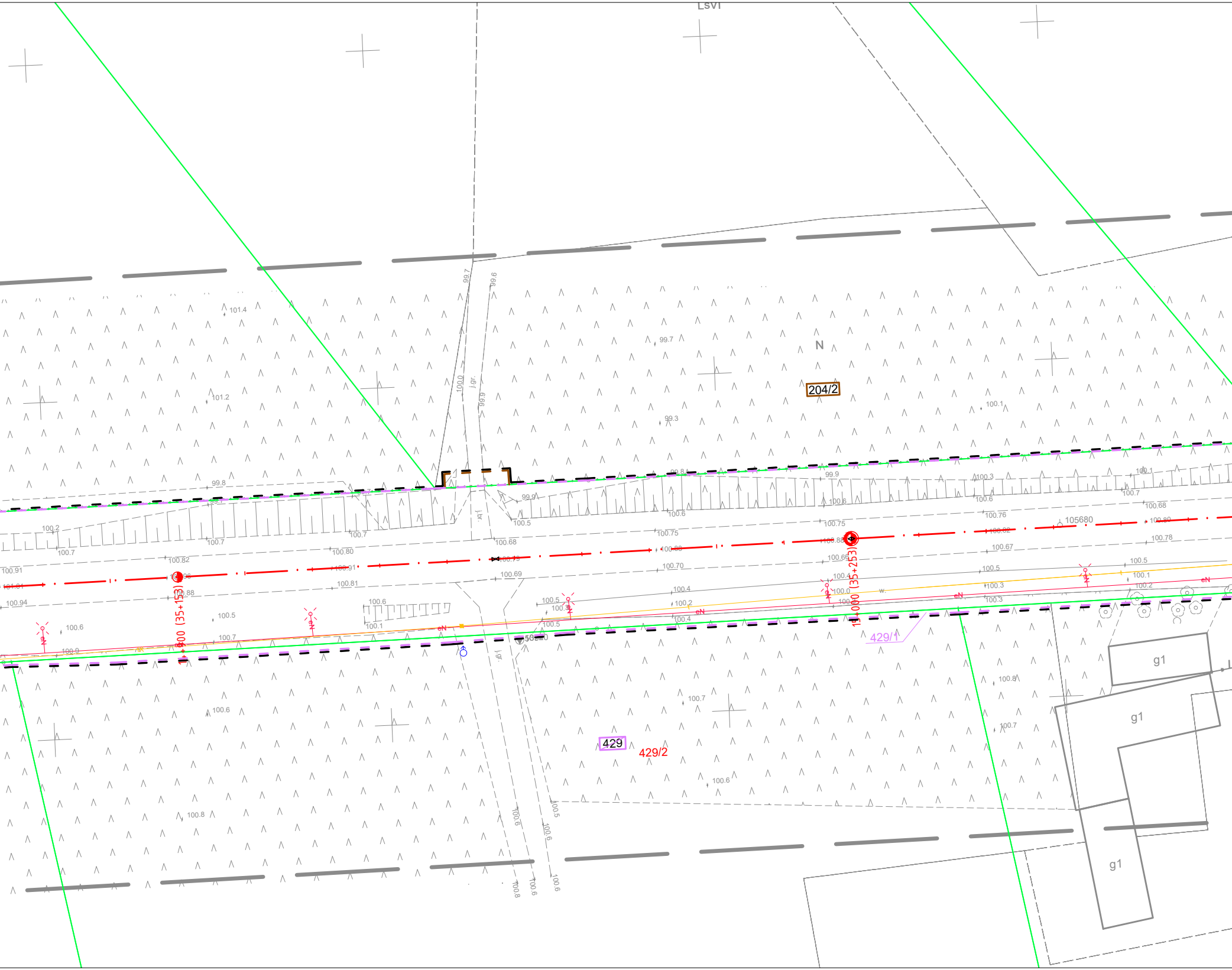
LSVI
N
204/2
99.7
99.6
100.0
j.gr.
99.9
101.4
101.2
99.7
99.3
100.1
99.8
99.9
100.3
100.1
100.2
100.7
100.7
100.7
100.5
100.68
100.6
100.6
100.75
100.76
100.68
100.82
100.80
100.75
105680
100.78
100.91
100.88
100.66
100.67
101.01
100.81
100.69
100.70
100.5
100.94
100.6
100.5
100.4
100.1
100.2
100.4
100.0
100.3
100.3
100.6
100.7
100.9
eN
w.
+900 (35+153)
+000 (35+253)
429/1
429
429/2
g1
g1
g1
100.8
100.7
100.6
100.7
100.6
100.8
100.6
100.5
100.6
100.8
100.6
100.6
j.gr.
j.br.

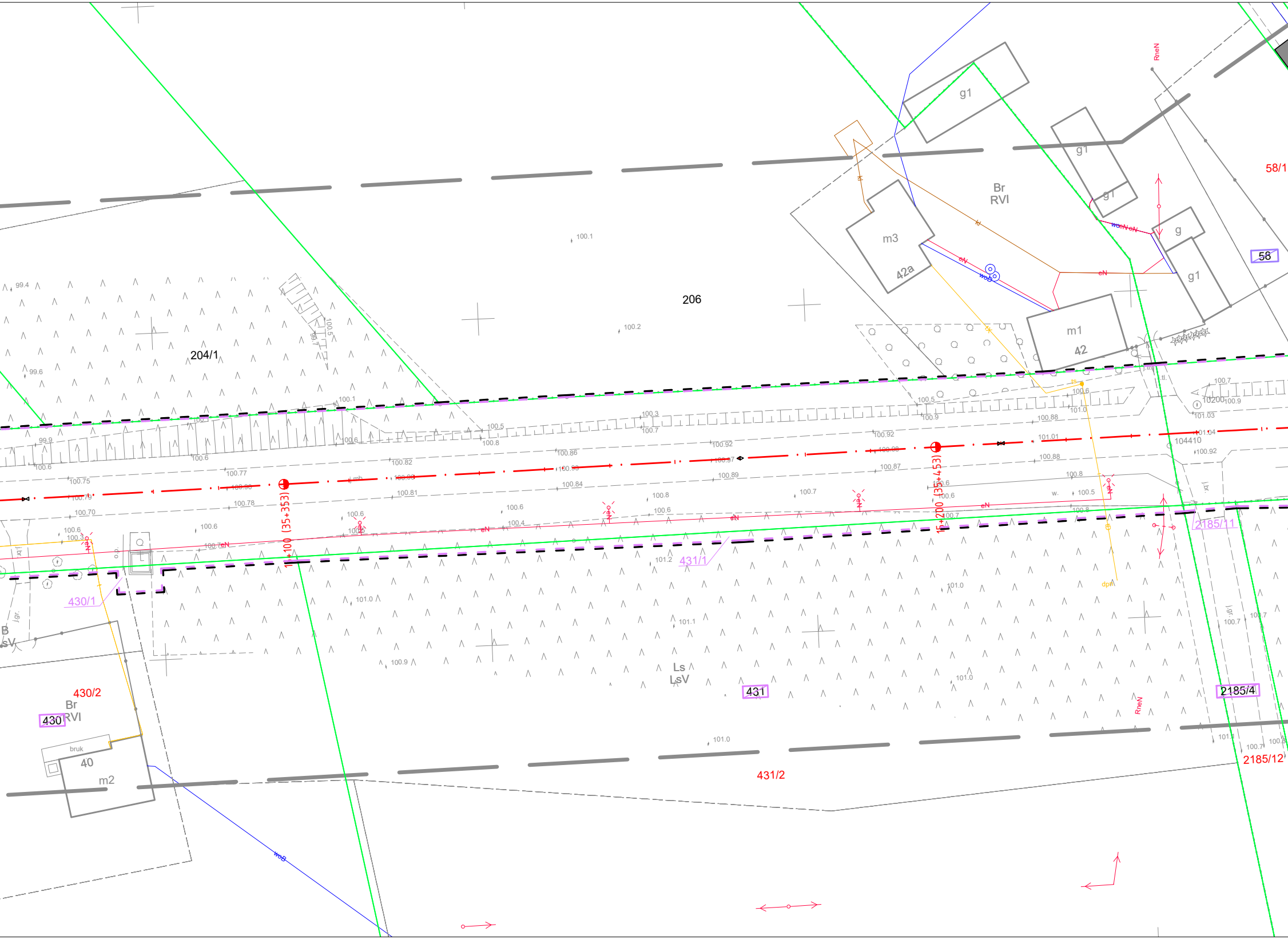

206
204/1
58/1
58
Br
RVI
m3
42a
m1
42
g1
g
430/2
Br
430
RVI
bruk
40
m2
430/1
431/1
431
Ls
LsV
431/2
2185/11
2185/4
2185/12
1+100 (35+353)
1+200 (35+453)
RneN
eN
woB
dpl
99.4
99.6
99.9
100.1
100.2
100.5
100.6
100.7
100.8
100.9
101.0
101.2
104410

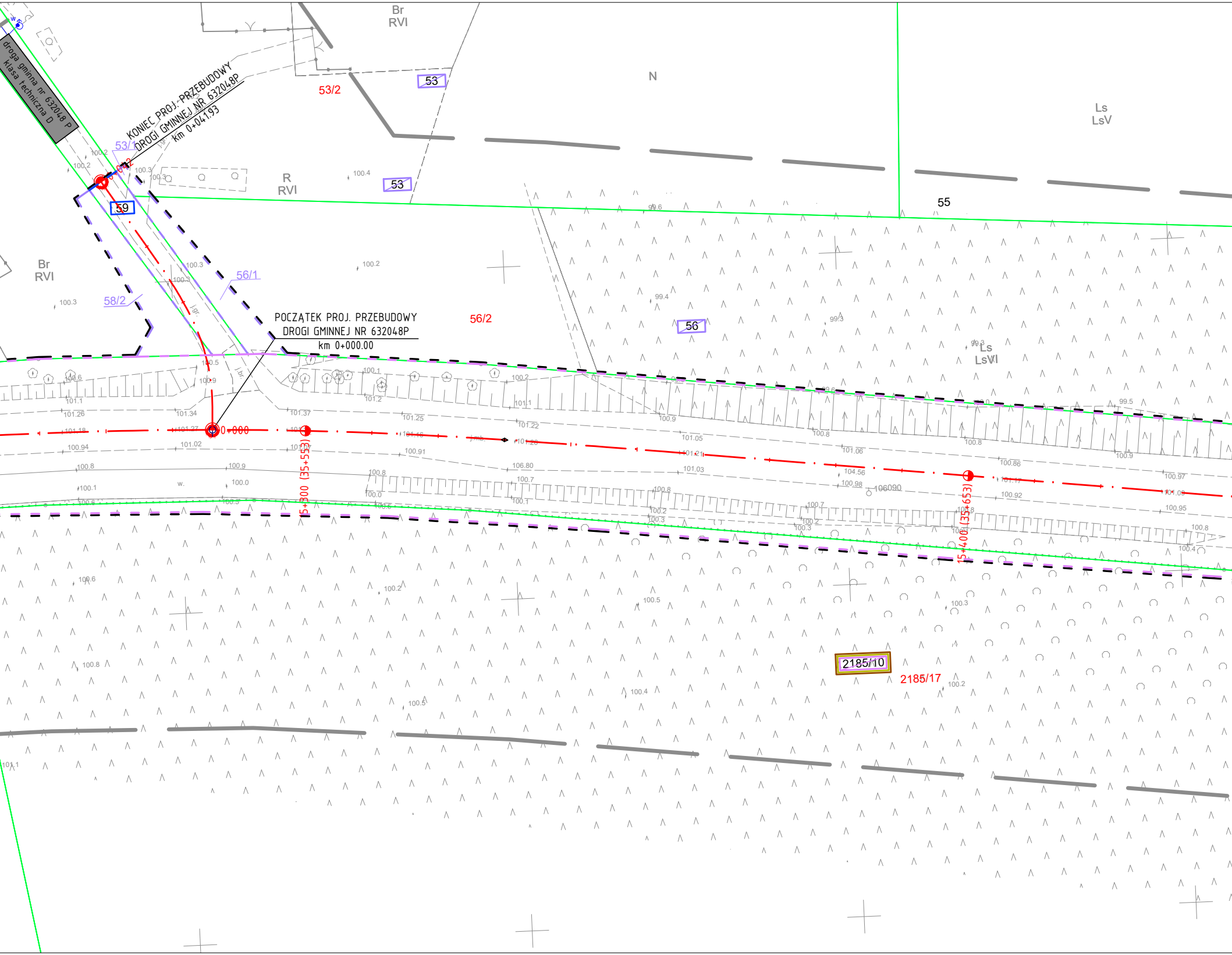

droga gminna nr 632048 P
klasa techniczna D
KONIEC PROJ. PRZEBUDOWY
DROGI GMINNEJ NR 632048P
km 0+041.93
0+042
53/1
53/2
53
53
Br
RVI
N
Ls
LsV
R
RVI
55
59
Br
RVI
56/1
58/2
56/2
56
Ls
LsVI
POCZĄTEK PROJ. PRZEBUDOWY
DROGI GMINNEJ NR 632048P
km 0+000.00
0+000
5+300 (35+553)
15+400 (35+653)
2185/10
2185/17
100.2
100.2
100.3
100.3
100.4
100.3
100.3
100.2
99.6
99.4
99.3
100.5
100.9
100.6
101.1
101.26
101.34
101.37
101.25
101.22
101.05
101.06
100.94
101.02
100.91
100.8
100.9
100.0
100.1
100.8
106.80
100.7
101.03
104.56
100.98
106090
100.86
100.97
100.92
100.95
100.8
100.4
99.5
100.6
100.2
100.5
100.3
100.8
100.4
100.5
100.2
101.1

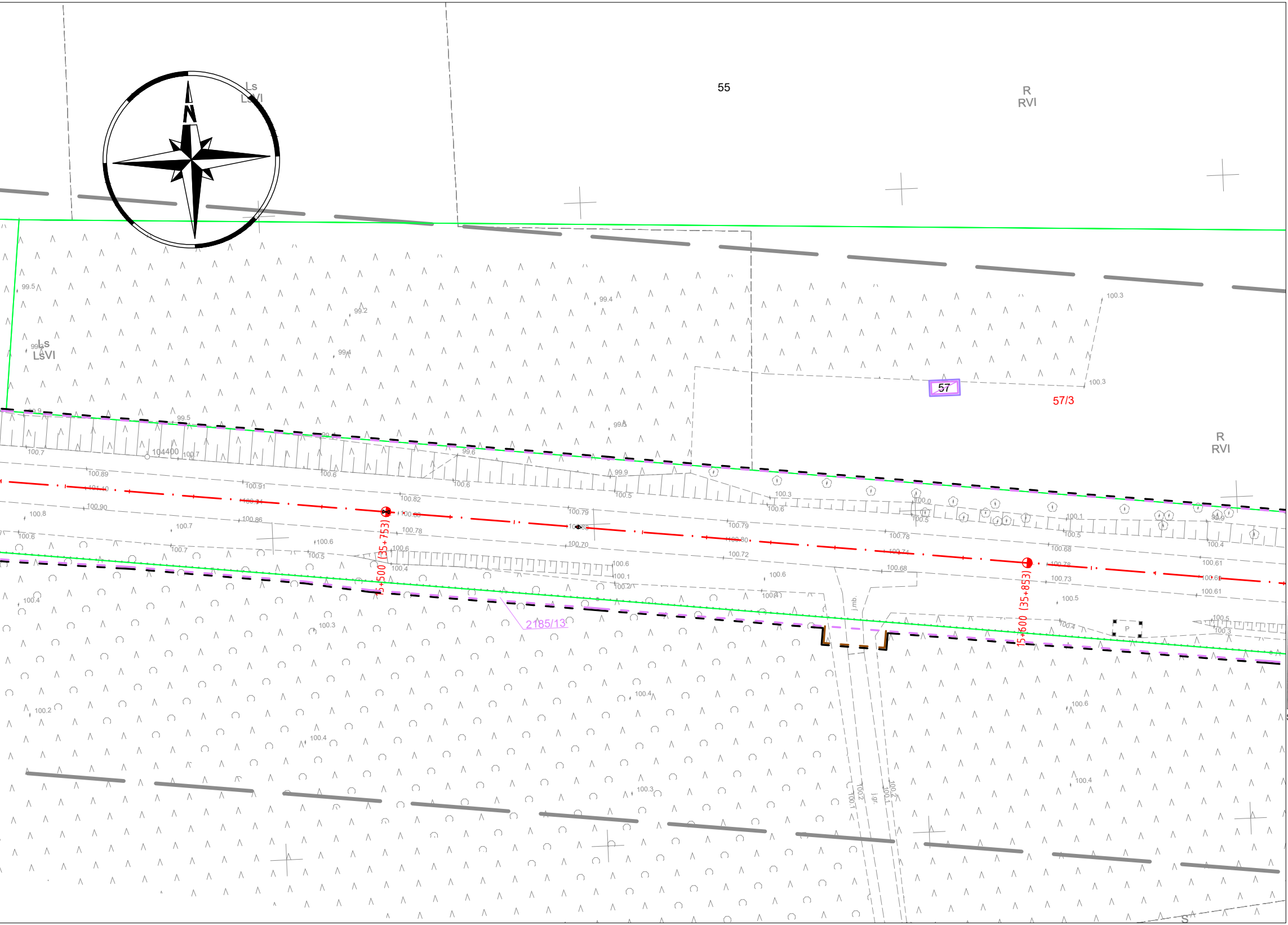
N
Ls
LsVI
55
R
RVI
57
57/3
R
RVI
Ls
LsVI
104400
2185/13
15+500 (35+753)
15+600 (35+853)
99.5
99.2
99.4
99.4
99.5
99.6
99.9
100.7
100.7
100.89
100.91
100.90
100.86
100.8
100.7
100.6
100.7
100.6
100.5
100.82
100.78
100.6
100.4
100.79
100.70
100.72
100.6
100.1
100.2
100.3
100.6
100.5
100.3
100.4
100.1
100.5
100.78
100.68
100.6
100.4
100.68
100.78
100.73
100.5
100.61
100.61
100.3
100.3
100.3
100.4
100.2
100.4
100.3
100.4
100.6
100.4
100.2
100.1
100.2
100.1
P
S
j.mb.
j.gr.

MAPA DO CELÓW PROJEKTOWYCH

Oznaczeie kancelaryjne zgłoszenia pracy geodezyjnej	GK.6640.1.1577.2017
Oznaczenie miejscowości	Gizałki, Wronów, Białobłoty
Identyfikator i nazwa jednostki ewidencyjnej	302004_2 (Gizałki)
Identyfikator i nazwa obrębu ewidencyjnego	302004_2.0001 (BIAŁOBŁOTY) 302004_2.0014 (ŚWIERCZYNA) 302004_2.0010 (ORLINA MAŁA) 302004_2.0003 (DZIEWIŃ DUŻY) 302004_2.0008 (KOLONIA OBORY) 302004_2.0017 (TOPORÓW) 302004_2.0002 (CZOŁNOCHÓW) 302004_2.0019 (WRONÓW) 302004_2.0004 (GIZAŁKI)
Skala mapy	1:500
Oznaczenie i symbol konturu użytku gruntowego, który nie jest ujawniony w bazie danych ewidencji gruntów i budynków	brak
Nazwa układu współrzędnych prostokątnych płaskich	PL-2000/6
Nazwa układu wysokości	Amsterdam 2000
Oznaczenie granic obszaru, który był przedmiotem aktualizacji	▬
Informacje o służebnościach gruntowych mających wpływ na zagospodarowanie gruntów, zlokalizowanych w granicach projektowanej inwestycji	nie ustalono
Data opracowania mapy	08.12.2017

APEGEO
Perła, Lewandowski Sp. j.
61-625 Poznań, ul. Włodarska 15
tel. 501 446 955, 608 446 442
NIP: 9721276079 Regon: 367657715

imię i nazwisko lub nazwa podmiotu

podpis osoby reprezentującej podmiot

GEODETA UPRAWNIONY
inż. Artur Perła
uprawnienia nr 21473
61-622 Poznań, ul. Naramowicka 35c/9
tel. 501 446 955

imię i nazwisko geodety uprawnionego

nr uprawnień i podpis geodety

Poświadcza się, że niniejszy dokument został opracowany w wyniku prac geodezyjnych i kartograficznych, których rezultaty zawiera operat techniczny wpisany do ewidencji materiałów państwowego zasobu geodezyjnego i kartograficznego

Organ prowadzący państwowy zasób geodezyjny i kartograficzny	STAROSTA PLESZEWSKI
Identyfikator ewidencyjny materiału zasobu – operatu technicznego	P.3020.2018.1923
Data wpisania operatu technicznego do ewidencji materiałów zasobu	21 GRU. 2018
Imię, nazwisko i podpis osoby reprezentującej organ	z up. STAROSTY Patryk Rutkiewicz inspektor

Kolorem czerwonym zaznaczono punkty osnowy geodezyjnej, które podlegają ochronie. Zgodnie z art. 48 ust. 1, pkt.3 ustawy z dnia 17 maja 1989 r. - Prawo geodezyjne i kartograficzne (Dz.U. z 2017 r. poz. 2101 tj. z późn. zm.), kto (...) niszczy, uszkadza i przemieszcza znaki geodezyjne (...) podlega karze grzywny.

Arkusz mapy: 1(30)

Sekcja mapy zasadniczej: 6.169.18.15.3.2, 6.169.18.15.4.1, 6.169.18.15.2.3, 6.169.18.15.2.4, 6.169.18.15.2.1, 6.169.18.15.2.2, 6.169.18.10.4.4, 6.169.19.06.3.3 6.169.19.06.3.1, 6.169.19.06.3.2, 6.169.19.06.3.4, 6.169.19.06.4.1, 6.169.19.06.4.3, 6.169.19.06.4.2, 6.169.19.06.4.4, 6.169.19.07.3.1, 6.169.19.07.3.3, 6.169.19.07.3.2, 6.169.19.07.3.4, 6.169.19.07.4.1, 6.169.19.07.4.3, 6.169.19.07.4.4, 6.169.19.12.2.2, 6.169.19.08.3.3, 6.169.19.13.1.1, 6.169.19.08.3.4, 6.169.19.13.1.2, 6.169.19.08.4.3, 6.169.19.08.4.1, 6.169.19.08.4.2, 6.169.19.08.2.4, 6.169.19.09.1.3, 6.169.19.09.1.1, 6.169.19.04.3.3, 6.169.19.09.1.2, 6.169.19.04.3.4, 6.169.19.04.3.2, 6.169.19.04.4.1, 6.169.19.04.2.3, 6.169.19.04.2.4, 6.169.19.04.4.2, 6.169.19.05.1.3, 6.169.19.05.1.4, 6.169.19.05.2.3, 6.169.19.05.4.1, 6.169.19.05.2.4, 6.169.19.05.4.2, 6.169.19.05.4.4, 6.169.20.01.3.1, 6.169.20.01.3.3, 6.169.20.01.3.4, 6.169.20.01.4.3, 6.169.20.06.2.1, 6.169.20.06.2.2, 6.169.20.06.2.4, 6.169.20.07.1.3, 6.169.20.07.1.4, 6.169.20.07.3.2, 6.169.20.07.4.1, 6.169.20.07.4.2, 6.169.20.07.4.4, 6.169.20.08.3.1, 6.169.20.08.3.3, 6.169.20.08.3.2, 6.169.20.08.3.4, 6.169.20.08.4.1, 6.169.20.08.4.3, 6.169.20.08.4.2, 6.169.20.08.4.4, 6.169.20.09.3.1, 6.169.20.09.3.3, 6.169.20.09.3.2, 6.169.20.09.3.4, 6.169.20.09.4.1, 6.169.20.09.4.3, 6.169.20.09.4.2, 6.169.20.09.4.4, 6.169.20.10.3.1, 6.169.20.10.3.3

LEGENDA

— — —	linie określające granice terenu niezbędnego dla obiektów budowlanych, w tym:
— — —	linie rozgraniczające teren dróg wojewódzkich
— — —	linie rozgraniczające teren dróg powiatowych oraz gminnych
— — —	linie określające zakres budowy lub przebudowy sieci uzbrojenia terenu
— — —	linie określające zakres budowy lub przeb. urz. wodnych lub urządzeń melioracji wodnych szczegółowych
— — —	linie określające zakres budowy lub przebudowy innych dróg publicznych
— — —	linie określające zakres budowy lub przebudowy zjazdów
— — —	linie określające zakres budowy tymczasowych obiektów budowlanych
— — —	linie określające zakres rozbiórki istniejących obiektów budowlanych
— — —	linie określające teren wód płynących zajęty na czas realizacji inwestycji
———	istniejące granice działek
190/1	istniejące numery działek
—·—	projektowane osie dróg
190/1	numery działek po podziale przewidzianych pod inwestycję (droga wojewódzka)
190/1	numery działek po podziale przewidzianych pod inwestycję (droga powiatowa, gminna)
190/1	numery działek po podziale pozostających przy obecnym właścicielu
190/1	działki na których zlokalizowana jest inwestycja (droga wojewódzka)
190/1	działki do podziału na których zlokalizowana jest inwestycja
190/1	działki do podziału na których zlokalizowana jest inwestycja (droga powiatowa, gminna)
190/1	działki na których ustala się obowiązek budowy lub przebudowy innych dróg publicznych
190/1	działki na których ustala się obowiązek budowy lub przebudowy sieci uzbrojenia terenu
190/1	działki na których ustala się obowiązek budowy lub przeb. urz. wodnych lub urządzeń melioracji wodnych szczegółowych
190/1	działki na których ustala się obowiązek budowy lub przebudowy zjazdów
190/1	działki na których ustala się obowiązek budowy tymczasowych obiektów budowlanych
190/1	działki na których ustala się obowiązek budowy rozbiórek obiektów budowlanych
190/1	działki – teren wód płynących zajętych na czas realizacji inwestycji

SMP projektanci

SMP Projektanci Sp. z o.o. Sp. k.
ul. Głuchowska 1
60-101 Poznań
www.smp.poznan.pl
e-mail: biuro@smp.poznan.pl
tel. 61 861 96 36, fax. 61 861 06 44
NIP 779-23-71-246 REGON 301375359

Inwestor: Wielkopolski Zarząd Dróg Wojewódzkich w Poznaniu
ul. Wilczak 51, 61-623 Poznań

Nazwa inwestycji:
Rozbudowa drogi wojewódzkiej nr 443 Jarocin - Tuliszków
na odcinku Gizałki - granica gmin Gizałki / Grodziec

Branża: MAT. ZRID

Stadium dokumentacji: PROJEKT BUDOWLANY

Stanowisko	Imię i nazwisko	Uprawnienia	Podpis
Projektant	mgr inż. Marcin Matysik	WKP/0233/POOD/06 specjalność drogowa	
Projektant	mgr inż. Radosław Pietruszewski	WKP/0308/POOD/11 specjalność drogowa	
Opracował			
Sprawdzający	mgr inż. Łukasz Szuba	7131/190/P/2002 specjalność konstr.-bud.	

Tytuł rysunku:
Mapa przedstawiająca proponowany przebieg drogi z zaznaczeniem terenu niezbędnego dla obiektów budowlanych oraz istniejące uzbrojenie terenu

Nr 2.16

Nr umowy: 572/81.WZP/17 z dnia 31.07.2017 r.

Data opracowania: 03/2020

Skala: 1:500