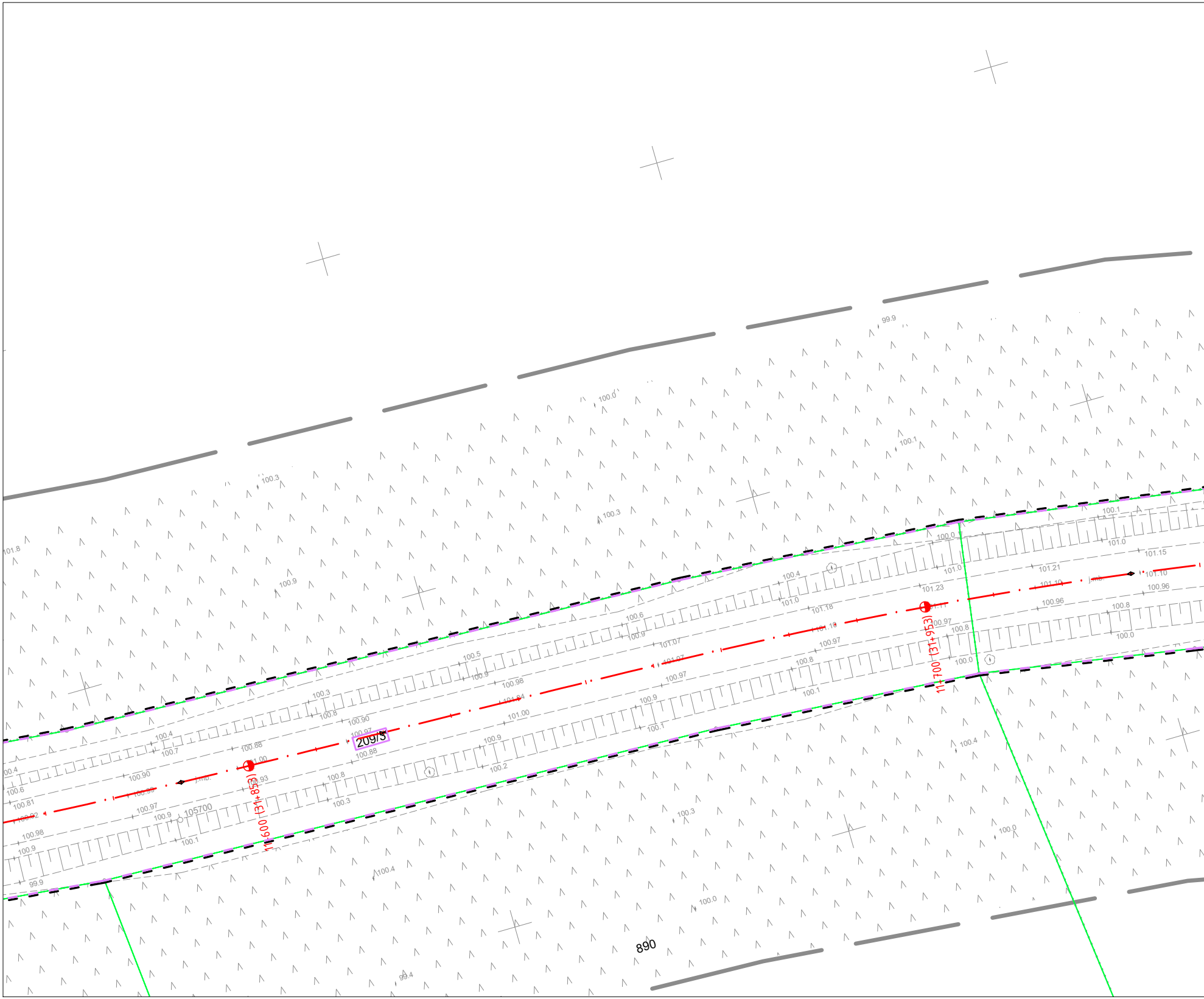
99.9
100.0
100.3
100.1
101.8
100.9
100.3
100.1
101.0
101.15
101.21
101.10
101.10
j.mb.
100.96
100.0
101.0
101.23
100.4
100.96
100.8
100.0
101.0
101.18
11+700 (31+953)
100.97
100.8
100.6
100.9
101.07
101.10
100.97
100.0
100.5
100.9
101.07
100.8
100.97
100.1
100.98
101.04
100.3
100.8
100.90
101.00
100.9
100.1
100.97
209/3
100.88
100.4
100.7
100.88
101.00
100.9
100.2
100.4
100.4
100.90
j.mb.
100.93
100.6
100.93
100.8
100.81
11+600 (31+853)
100.3
100.92
100.97
105700
100.9
100.98
100.1
100.9
100.3
99.9
100.0
100.4
100.0
890
99.4

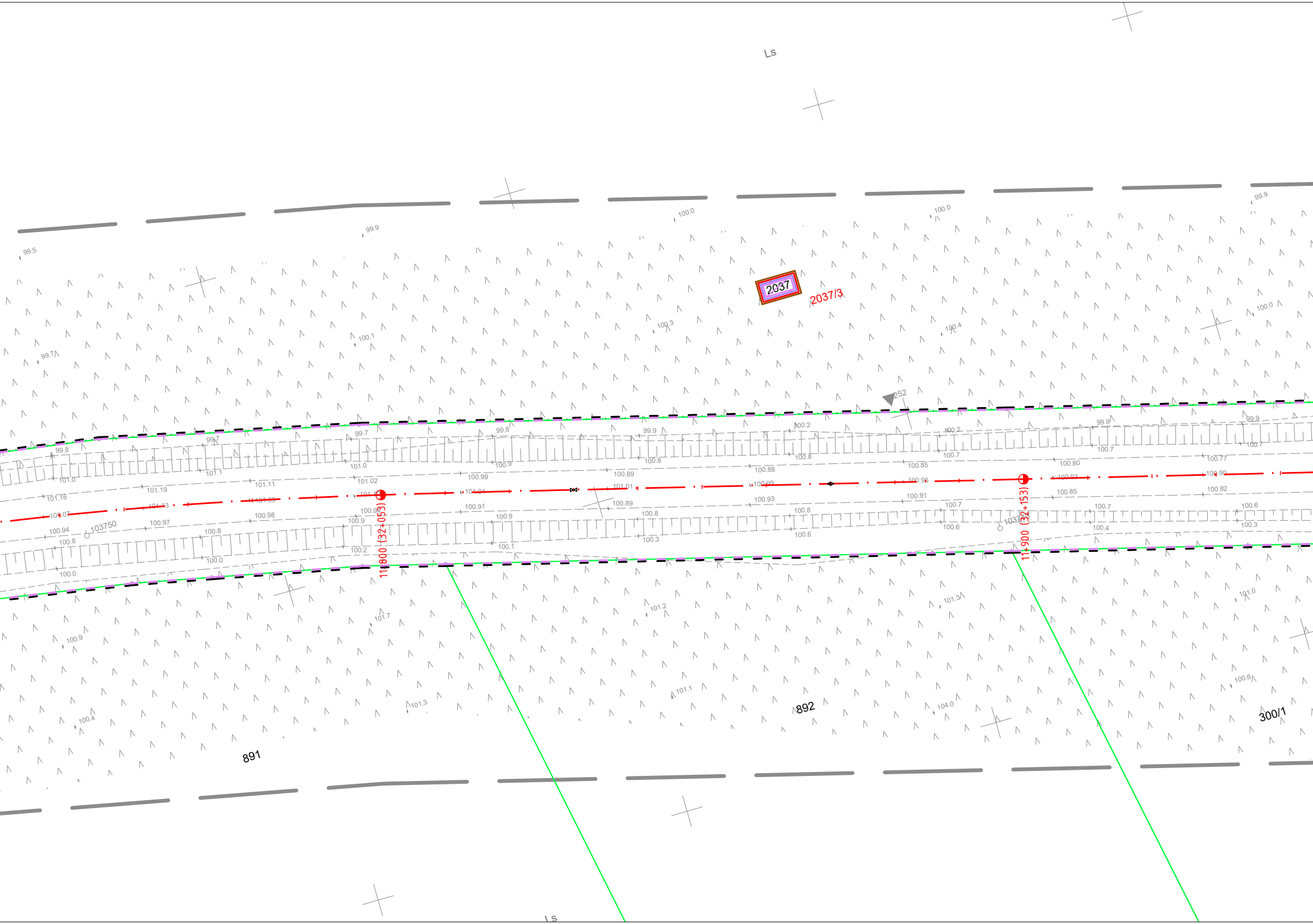
Ls
2037
2037/3
252
11+800 (32+053)
11+900 (32+153)
103750
891
892
300/1
Ls

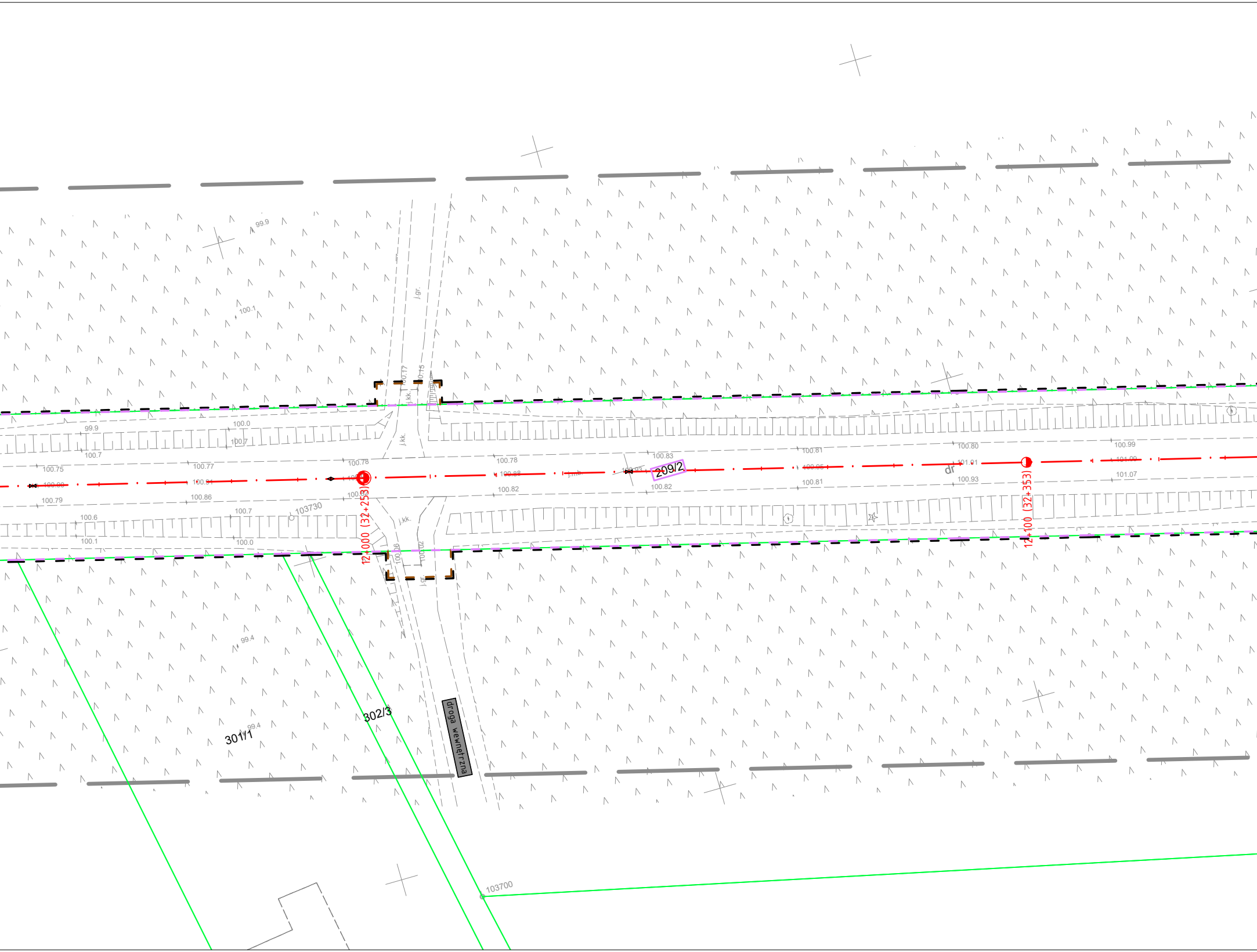
209/2
12+000 (32+253)
12+100 (32+353)
302/3
301/1
droga wewnętrzna
103730
103700
dr
j.kk.
j.gr.
99.9
100.1
100.0
100.7
100.75
100.77
100.78
100.79
100.86
100.6
100.1
100.0
100.7
100.78
100.82
100.83
100.82
100.81
100.81
100.80
100.93
100.99
101.07
99.4
99.4

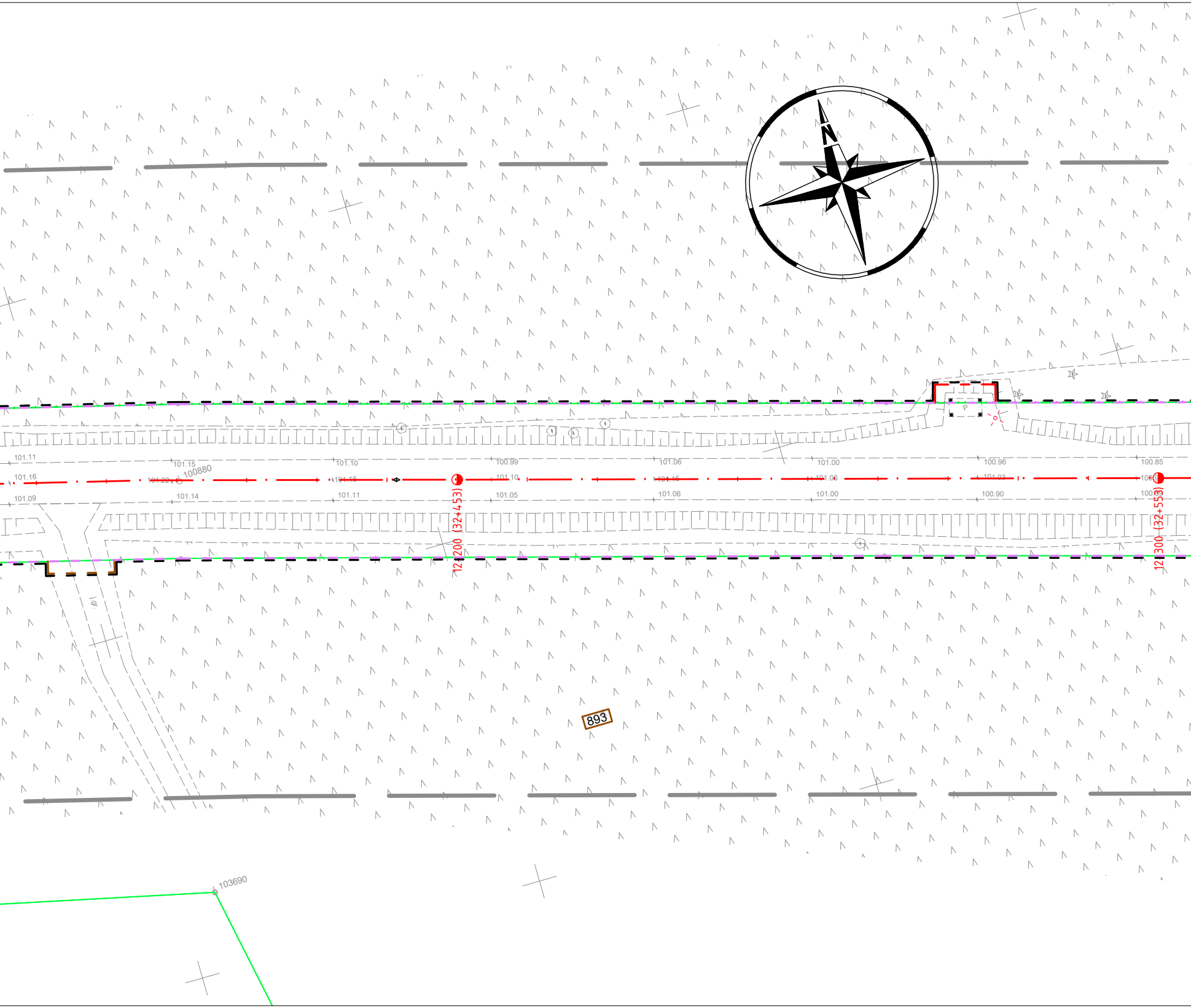
N
P
101.11
101.15
100880
101.10
100.99
101.06
101.00
100.96
100.85
101.16
101.22
101.18
101.10
101.15
101.06
101.03
101.09
101.14
101.11
101.05
101.06
101.00
100.90
12+200 (32+453)
12+300 (32+553)
lgr.
893
103690

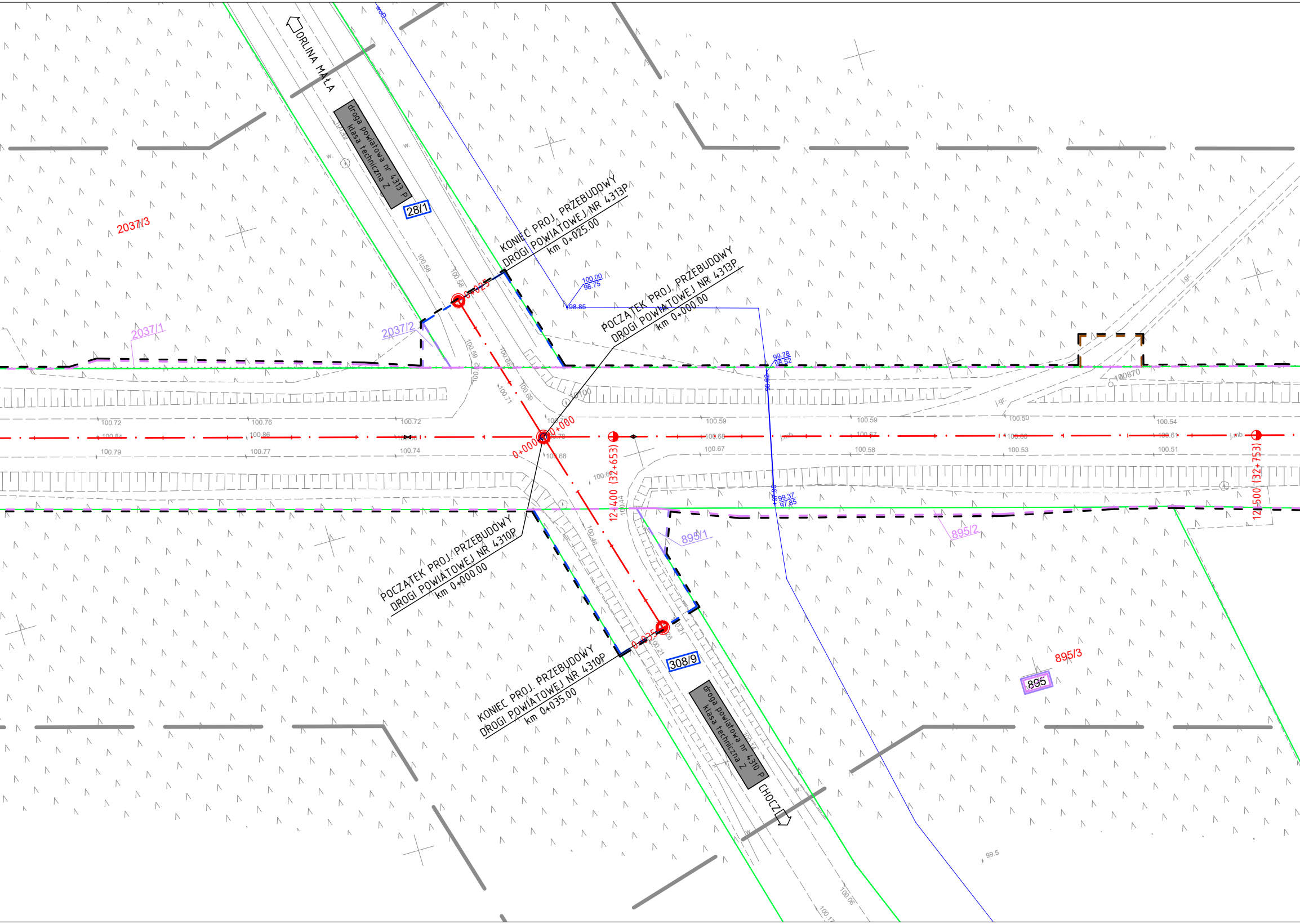
ORLINA MAŁA
droga powiatowa nr 4313 P
klasa techniczna Z
28/1
2037/3
KONIEC PROJ. PRZEBUDOWY
DROGI POWIATOWEJ NR 4313P
km 0+025.00
POCZĄTEK PROJ. PRZEBUDOWY
DROGI POWIATOWEJ NR 4313P
km 0+000.00
0+025
100.00
98.75
98.85
99.78
98.52
2037/1
2037/2
100.58
100.56
100.72
100.76
100.72
100.84
100.86
100.79
100.77
100.74
0+000
0+000
100.68
12+400 (32+653)
100.59
100.68
100.67
100.59
100.67
100.58
100.50
100.53
100.54
100.51
12+500 (32+753)
99.37
97.85
895/1
895/2
POCZĄTEK PROJ. PRZEBUDOWY
DROGI POWIATOWEJ NR 4310P
km 0+000.00
KONIEC PROJ. PRZEBUDOWY
DROGI POWIATOWEJ NR 4310P
km 0+035.00
0+035
308/9
895/3
895
droga powiatowa nr 4310 P
klasa techniczna Z
CHOCZ
99.5

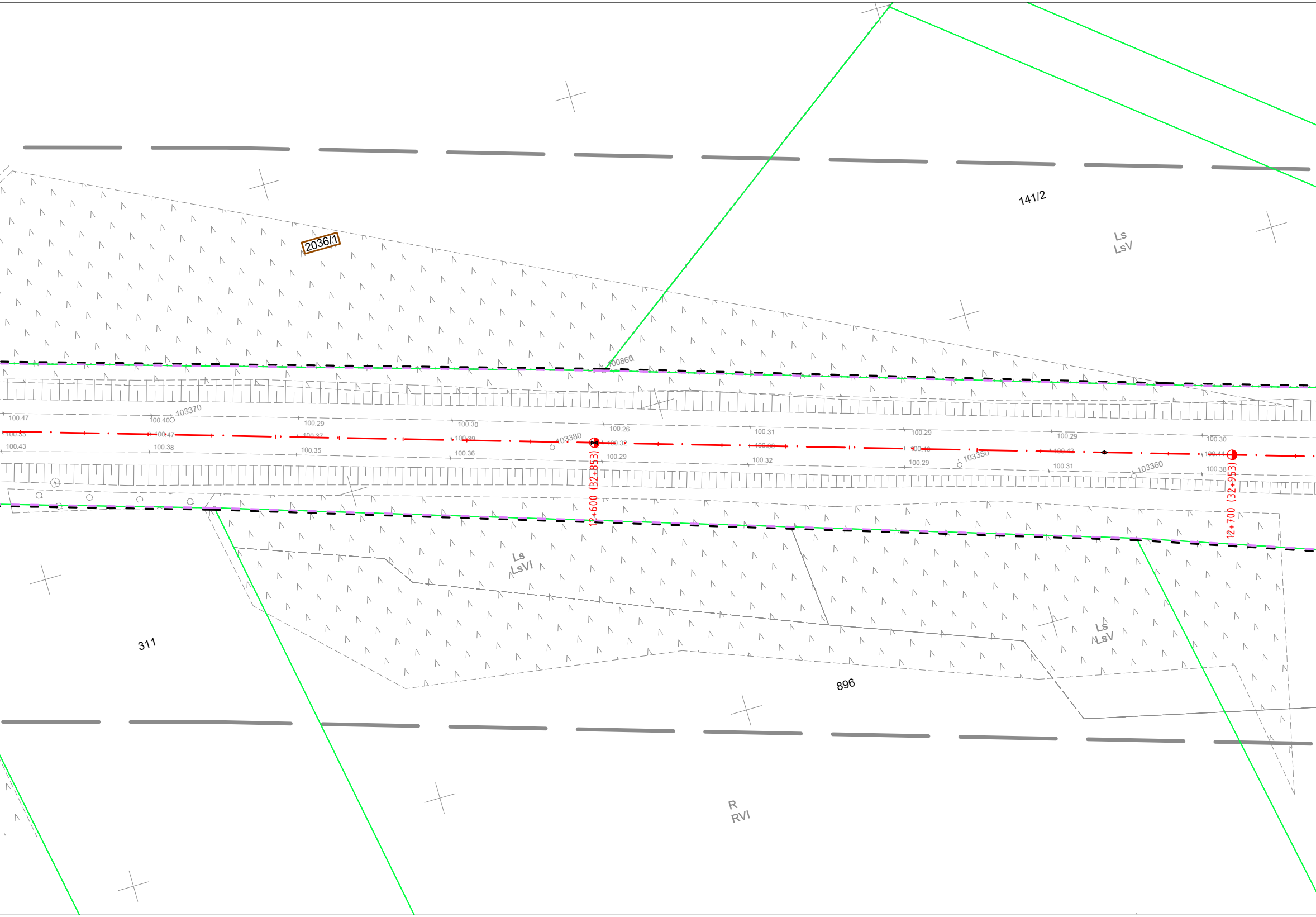
141/2
Ls
LsV
2036/1
100860
103370
100.47
100.40
100.29
100.30
100.26
100.31
100.29
100.29
100.30
100.55
100.47
100.37
100.39
103380
100.32
100.38
100.40
100.42
100.44
100.43
100.38
100.35
100.36
100.29
100.32
100.29
103350
100.31
103360
100.38
12+600 (32+853)
12+700 (32+953)
Ls
LsVI
Ls
LsV
311
896
R
RVI

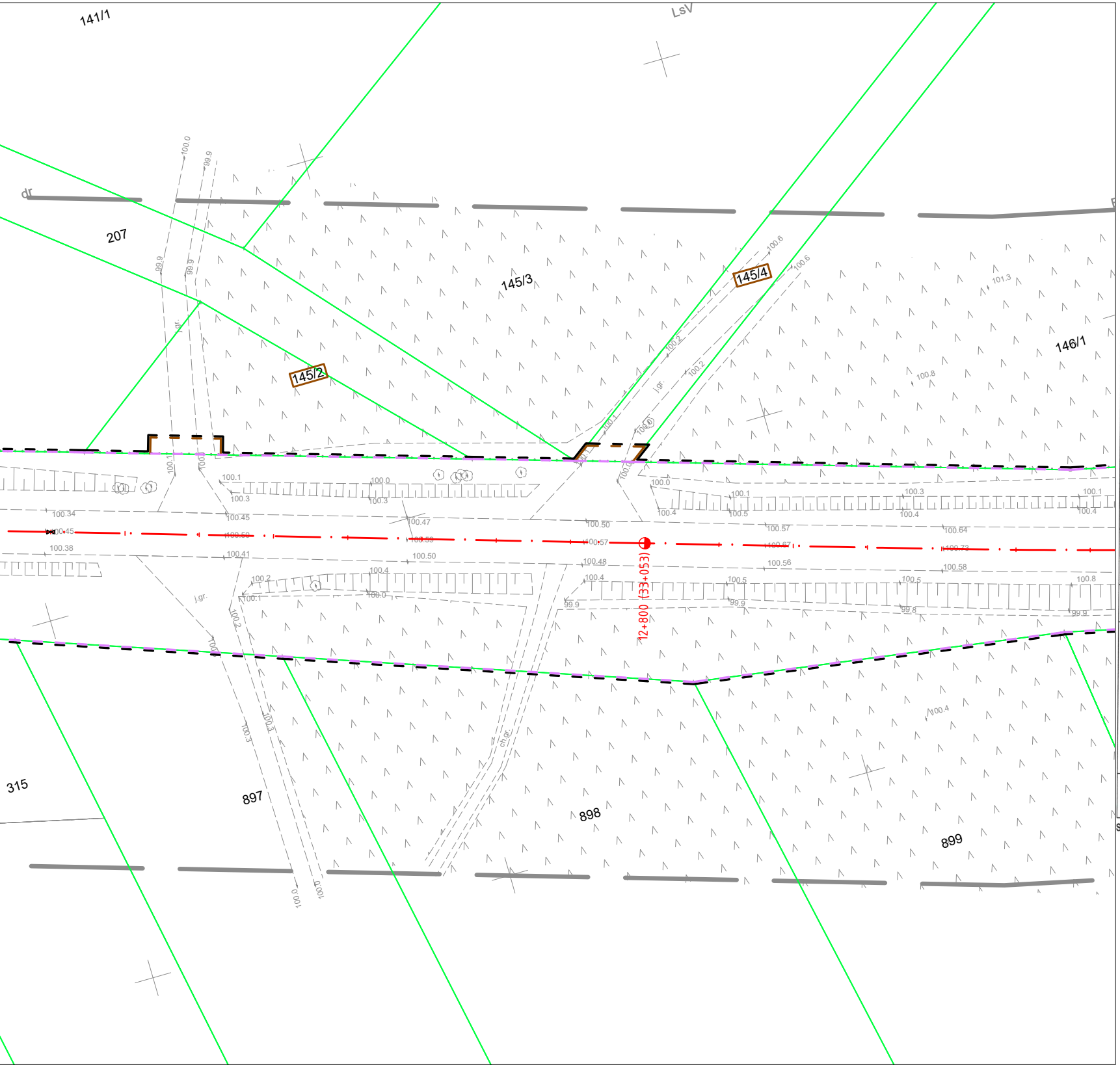
141/1
LsV
dr
207
145/3
145/4
145/2
146/1
j.gr.
ch.gr.
12+800 (33+053)
315
897
898
899

# MAPA DO CELÓW PROJEKTOWYCH

| | |
|---|---|
| Oznaczeie kancelaryjne zgłoszenia pracy geodezyjnej | GK.6640.1.1577.2017 |
| Oznaczenie miejscowości | Gizałki, Wronów, Białobłoty |
| Identyfikator i nazwa jednostki ewidencyjnej | 302004_2 (Gizałki) |
| Identyfikator i nazwa obrębu ewidencyjnego | 302004_2.0001 (BIAŁOBŁOTY)<br>302004_2.0014 (ŚWIERCZYNA)<br>302004_2.0010 (ORLINA MAŁA)<br>302004_2.0003 (DZIEWIŃ DUŻY)<br>302004_2.0008 (KOLONIA OBORY)<br>302004_2.0017 (TOPORÓW)<br>302004_2.0002 (CZOŁNOCHÓW)<br>302004_2.0019 (WRONÓW)<br>302004_2.0004 (GIZAŁKI) |
| Skala mapy | 1:500 |
| Oznaczenie i symbol konturu użytku gruntowego, który nie jest ujawniony w bazie danych ewidencji gruntów i budynków | brak |
| Nazwa układu współrzędnych prostokątnych płaskich | PL-2000/6 |
| Nazwa układu wysokości | Amsterdam 2000 |
| Oznaczenie granic obszaru, który był przedmiotem aktualizacji | ━ |
| Informacje o służebnościach gruntowych mających wpływ na zagospodarowanie gruntów, zlokalizowanych w granicach projektowanej inwestycji | nie ustalono |
| Data opracowania mapy | 08.12.2017 |

APEGEO
Perła, Lewandowski Sp. j.
61-625 Poznań, ul. Włodarska 15
tel. 501 446 955, 608 446 442
NIP: 9721276079 Regon: 367657715

imię i nazwisko lub nazwa podmiotu

podpis osoby reprezentującej podmiot

GEODETA UPRAWNIONY
inż. Artur Perła
uprawnienia nr 21473
61-622 Poznań, ul. Naramowicka 35c/9
tel. 501 446 955

imię i nazwisko geodety uprawnionego

nr uprawnień i podpis geodety

Kolorem czerwonym zaznaczono punkty osnowy geodezyjnej, które podlegają ochronie. Zgodnie z art. 48 ust. 1, pkt.3 ustawy z dnia 17 maja 1989 r. - Prawo geodezyjne i kartograficzne (Dz.U. z 2017 r. poz. 2101 tj. z późn. zm.), kto (...) niszczy, uszkadza i przemieszcza znaki geodezyjne (...) podlega karze grzywny.

**Sekcja mapy zasadniczej:** 6.169.18.15.3.2, 6.169.18.15.4.1, 6.169.18.15.2.3, 6.169.18.15.2
6.169.19.06.3.1, 6.169.19.06.3.2, 6.169.19.06.3.4, 6.169.19.06.4.1, 6.169.19.06.4.3, 6.
6.169.19.07.3.2, 6.169.19.07.3.4, 6.169.19.07.4.1, 6.169.19.07.4.3, 6.169.19.07.4.4, 6.
6.169.19.13.1.2, 6.169.19.08.4.3, 6.169.19.08.4.1, 6.169.19.08.4.2, 6.169.19.08.2.4, 6.
6.169.19.04.3.4, 6.169.19.04.3.2, 6.169.19.04.4.1, 6.169.19.04.2.3, 6.169.19.04.2.4, 6.
6.169.19.05.4.1, 6.169.19.05.2.4, 6.169.19.05.4.2, 6.169.19.05.4.4, 6.169.20.01.3.1, 6.
6.169.20.06.2.2, 6.169.20.06.2.4, 6.169.20.07.1.3, 6.169.20.07.1.4, 6.169.20.07.3.2, 6.
6.169.20.08.3.3, 6.169.20.08.3.2, 6.169.20.08.3.4, 6.169.20.08.4.1, 6.169.20.08.4.3, 6.
6.169.20.09.3.2, 6.169.20.09.3.4, 6.169.20.09.4.1, 6.169.20.09.4.3, 6.169.20.09.4.2, 6.

|  |  |
|---|---|
| Poświadcza się, że niniejszy dokument został opracowany w wyniku prac geodezyjnych i kartograficznych, których rezultaty zawiera operat techniczny wpisany do ewidencji materiałów państwowego zasobu geodezyjnego i kartograficznego |  |
| Organ prowadzący państwowy zasób geodezyjny i kartograficzny | **STAROSTA PLESZEWSKI** |
| Identyfikator ewidencyjny materiału zasobu – operatu technicznego | P.3020.2018.1923 |
| Data wpisania operatu technicznego do ewidencji materiałów zasobu | 21 GRU. 2018 |
| Imię, nazwisko i podpis osoby reprezentującej organ | z up. STAROSTY<br>Patryk Rutkiewicz<br>inspektor |

**Arkusz mapy: 1(30)**

2.4, 6.169.18.15.2.1, 6.169.18.15.2.2, 6.169.18.10.4.4, 6.169.19.06.3.3
169.19.06.4.2, 6.169.19.06.4.4, 6.169.19.07.3.1, 6.169.19.07.3.3,
169.19.12.2.2, 6.169.19.08.3.3, 6.169.19.13.1.1, 6.169.19.08.3.4,
169.19.09.1.3, 6.169.19.09.1.1, 6.169.19.04.3.3, 6.169.19.09.1.2,
169.19.04.4.2, 6.169.19.05.1.3, 6.169.19.05.1.4, 6.169.19.05.2.3,
169.20.01.3.3, 6.169.20.01.3.4, 6.169.20.01.4.3, 6.169.20.06.2.1,
169.20.07.4.1, 6.169.20.07.4.2, 6.169.20.07.4.4, 6.169.20.08.3.1,
169.20.08.4.2, 6.169.20.08.4.4, 6.169.20.09.3.1, 6.169.20.09.3.3,
169.20.09.4.4, 6.169.20.10.3.1, 6.169.20.10.3.3

# LEGENDA

|  |  |
|---|---|
| — — — | linie określające granice terenu niezbędnego dla obiektów budowlanych, w tym: |
| — — — | linie rozgraniczające teren dróg wojewódzkich |
| — — — | linie rozgraniczające teren dróg powiatowych oraz gminnych |
| — — — | linie określające zakres budowy lub przebudowy sieci uzbrojenia terenu |
| — — — | linie określające zakres budowy lub przeb. urz. wodnych lub urządzeń melioracji wodnych szczegółowych |
| — — — | linie określające zakres budowy lub przebudowy innych dróg publicznych |
| — — — | linie określające zakres budowy lub przebudowy zjazdów |
| — — — | linie określające zakres budowy tymczasowych obiektów budowlanych |
| — — — | linie określające zakres rozbiórki istniejących obiektów budowlanych |
| — — — | linie określające teren wód płynących zajęty na czas realizacji inwestycji |

|  |  |
|---|---|
| —— | istniejące granice działek |
| *190/1* | istniejące numery działek |
| —·— | projektowane osie dróg |
| *190/1* | numery działek po podziale przewidzianych pod inwestycję (droga wojewódzka) |
| *190/1* | numery działek po podziale przewidzianych pod inwestycję (droga powiatowa, gminna) |
| *190/1* | numery działek po podziale pozostających przy obecnym właścicielu |
| *190/1* | działki na których zlokalizowana jest inwestycja (droga wojewódzka) |
| *190/1* | działki do podziału na których zlokalizowana jest inwestycja |
| *190/1* | działki do podziału na których zlokalizowana jest inwestycja (droga powiatowa, gminna) |
| *190/1* | działki na których ustala się obowiązek budowy lub przebudowy innych dróg publicznych |
| *190/1* | działki na których ustala się obowiązek budowy lub przebudowy sieci uzbrojenia terenu |
| *190/1* | działki na których ustala się obowiązek budowy lub przeb. urz. wodnych lub urządzeń melioracji wodnych szczegółowych |
| *190/1* | działki na których ustala się obowiązek budowy lub przebudowy zjazdów |
| *190/1* | działki na których ustala się obowiązek budowy tymczasowych obiektów budowlanych |
| *190/1* | działki na których ustala się obowiązek budowy rozbiórek obiektów budowlanych |
| *190/1* | działki – teren wód płynących zajętych na czas realizacji inwestycji |

**SMP projektanci**

SMP Projektanci Sp. z o.o. Sp. k.
ul. Głuchowska 1
60-101 Poznań
www.smp.poznan.pl
e-mail: biuro@smp.poznan.pl
tel. 61 861 96 36, fax. 61 861 06 44
NIP 779-23-71-246 REGON 301375359

Inwestor: Wielkopolski Zarząd Dróg Wojewódzkich w Poznaniu
ul. Wilczak 51, 61-623 Poznań

Nazwa inwestycji:
Rozbudowa drogi wojewódzkiej nr 443 Jarocin - Tuliszków
na odcinku Gizałki - granica gmin Gizałki / Grodziec

Branża: MAT. ZRID

Stadium dokumentacji: PROJEKT BUDOWLANY

| Stanowisko | Imię i nazwisko | Uprawnienia | Podpis |
|---|---|---|---|
| Projektant | mgr inż. Marcin Matysik | WKP/0233/POOD/06<br>specjalność drogowa |  |
| Projektant | mgr inż. Radosław Pietruszewski | WKP/0308/POOD/11<br>specjalność drogowa |  |
| Opracował |  |  |  |
| Sprawdzający | mgr inż. Łukasz Szuba | 7131/190/P/2002<br>specjalność konstr.-bud. |  |

Tytuł rysunku:
Mapa przedstawiająca proponowany przebieg drogi z zaznaczeniem terenu niezbędnego dla obiektów budowlanych oraz istniejące uzbrojenie terenu

Nr 2.13

Nr umowy: 572/81.WZP/17 z dnia 31.07.2017 r. | Data opracowania: 03/2020 | Skala: 1:500