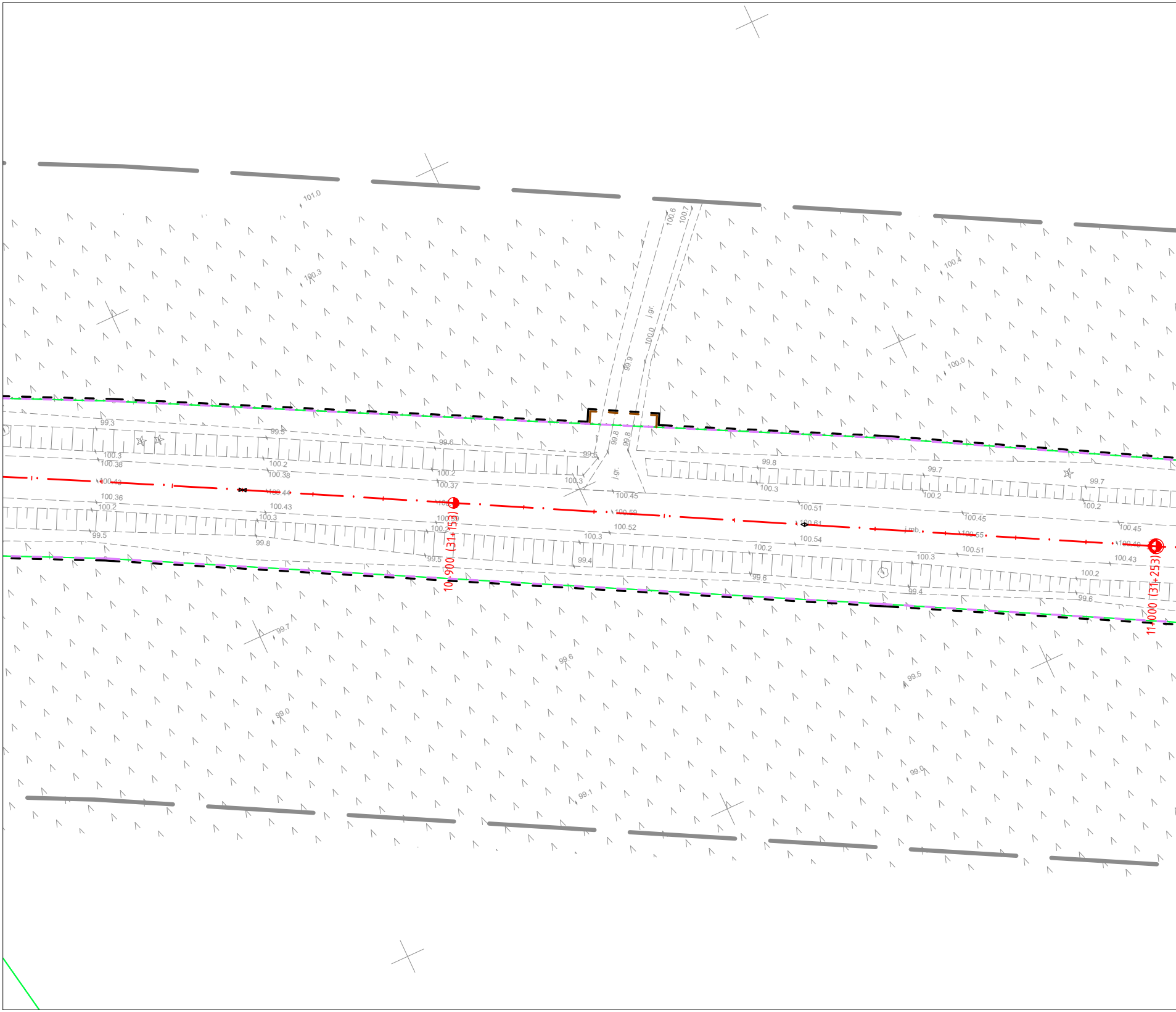
101.0
100.6
100.7
100.3
100.4
j.gr.
100.0
99.9
100.0
99.3
99.5
99.6
99.8
99.8
99.6
j.gr.
100.3
100.38
100.43
100.2
100.38
100.44
100.2
100.37
100.36
100.2
100.43
100.3
100.39
100.2
99.5
99.8
99.5
100.3
100.45
100.59
100.52
100.3
99.4
99.8
99.7
99.7
100.3
100.2
100.2
100.51
100.61
100.54
100.45
100.65
100.51
100.45
100.49
100.43
j.nb.
100.2
100.3
100.2
99.6
99.4
99.6
10+900 (31+153)
11+000 (31+253)
99.7
99.6
99.5
99.0
99.1
99.0


2038
11+100 (31+353)
106720
j.gr.
101.2
100.9
100.0
100.4
101.0
100.2
99.5
99.1
100.41
100.53
100.42
100.37
100.43
100.35
100.24
100.33
100.14
100.30
100.27
100.37
100.31
100.15
100.39
100.1
100.2
99.4
99.2
99.6
99.8
99.3
100.36
99.1

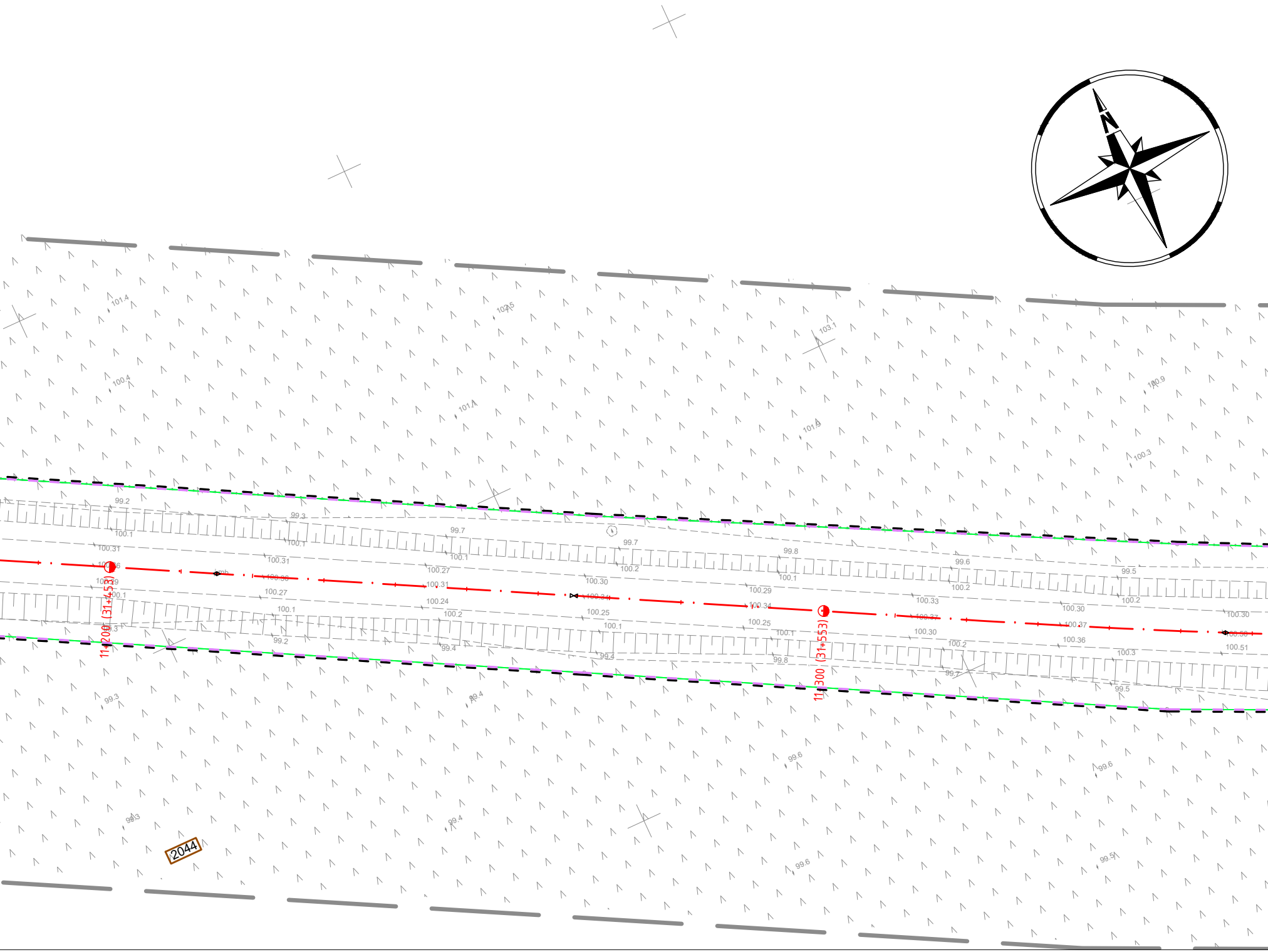
N
11+200 (31+453)
11+300 (31+553)
2044
101.4
102.5
103.1
100.4
101.4
101.9
100.9
100.3
99.2
99.3
99.7
99.7
99.8
99.6
99.5
100.1
100.31
100.27
100.31
100.30
100.29
100.33
100.30
100.30
100.24
100.25
100.25
100.30
100.36
100.51
100.2
100.1
99.4
99.8
99.7
99.5
99.3
99.4
99.6
99.6
99.4
99.6
99.5

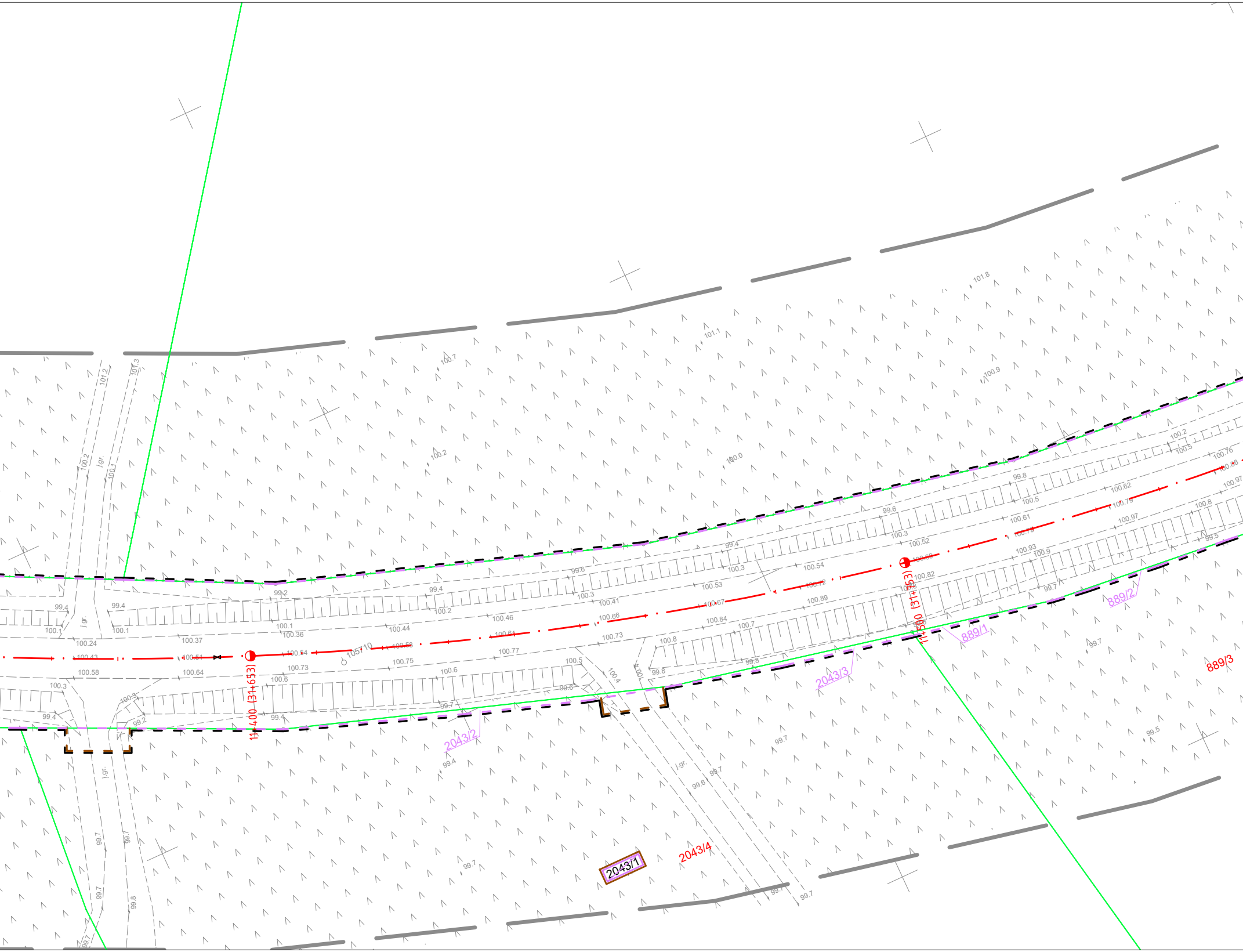

11+400 (31+653)
11+500 (31+753)
2043/1
2043/2
2043/3
2043/4
889/1
889/2
889/3
j.gr.
j.gr.
j.gr.
j.gr.
105710
101.8
101.1
100.7
100.9
101.2
101.3
100.2
100.1
100.2
100.0
99.2
99.4
99.4
99.4
99.6
99.6
99.8
100.3
100.3
100.2
100.1
100.1
100.1
100.24
100.37
100.36
100.44
100.46
100.41
100.53
100.54
100.52
100.5
100.61
100.62
100.2
100.5
100.76
100.43
100.54
100.58
100.61
100.67
100.66
100.72
100.69
100.75
100.79
100.86
100.58
100.64
100.73
100.75
100.77
100.73
100.84
100.89
100.82
100.93
100.9
100.97
100.97
100.8
100.3
100.6
100.6
100.5
100.7
100.8
100.4
100.4
99.4
99.2
100.3
99.7
99.6
99.8
99.8
99.6
99.7
99.5
99.7
99.4
99.7
99.6
99.7
99.7
99.7
99.5
99.7
99.7
99.7
99.8
99.7

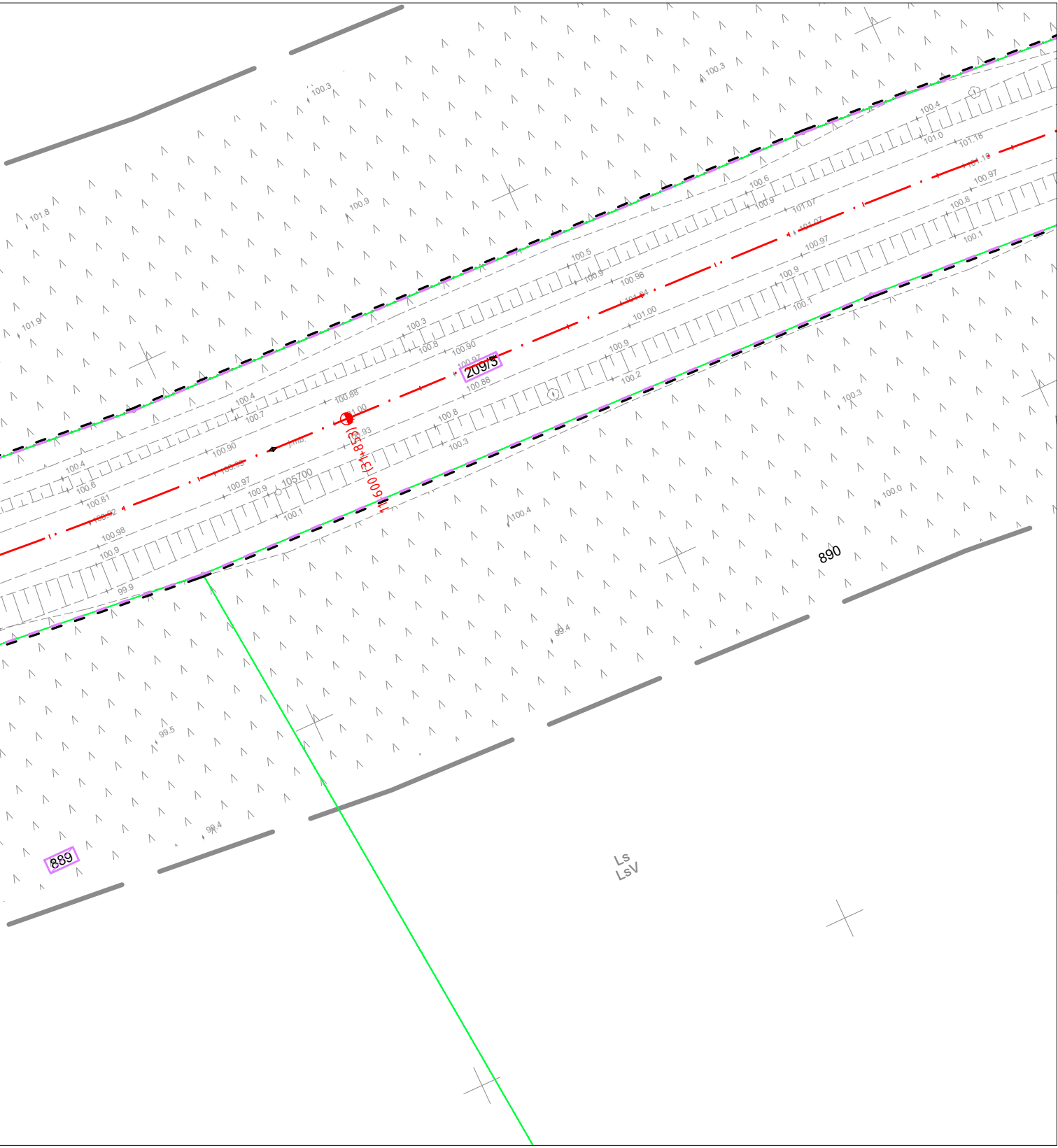
209/3
890
889
Ls
LsV
105700
j.mb.
11600 (31+853)
101.8
101.9
100.3
100.9
100.4
100.7
100.6
100.81
100.92
100.98
100.9
99.9
100.90
100.88
101.00
100.93
100.8
100.3
100.97
100.9
100.1
100.97
100.88
100.5
100.9
100.98
101.04
101.00
100.2
100.6
101.07
100.97
100.9
100.1
100.8
100.97
101.0
101.18
100.4
100.3
100.0
100.4
99.4
99.5
99.4

MAPA DO CELÓW PROJEKTOWYCH

Oznaczeie kancelaryjne zgłoszenia pracy geodezyjnej	GK.6640.1.1577.2017
Oznaczenie miejscowości	Gizałki, Wronów, Białobłoty
Identyfikator i nazwa jednostki ewidencyjnej	302004_2 (Gizałki)
Identyfikator i nazwa obrębu ewidencyjnego	302004_2.0001 (BIAŁOBŁOTY) 302004_2.0014 (ŚWIERCZYNA) 302004_2.0010 (ORLINA MAŁA) 302004_2.0003 (DZIEWIŃ DUŻY) 302004_2.0008 (KOLONIA OBORY) 302004_2.0017 (TOPORÓW) 302004_2.0002 (CZOŁNOCHÓW) 302004_2.0019 (WRONÓW) 302004_2.0004 (GIZAŁKI)
Skala mapy	1:500
Oznaczenie i symbol konturu użytku gruntowego, który nie jest ujawniony w bazie danych ewidencji gruntów i budynków	brak
Nazwa układu współrzędnych prostokątnych płaskich	PL-2000/6
Nazwa układu wysokości	Amsterdam 2000
Oznaczenie granic obszaru, który był przedmiotem aktualizacji	▬
Informacje o służebnościach gruntowych mających wpływ na zagospodarowanie gruntów, zlokalizowanych w granicach projektowanej inwestycji	nie ustalono
Data opracowania mapy	08.12.2017

APEGEO
Perła, Lewandowski Sp. j.
61-625 Poznań, ul. Włodarska 15
tel. 501 446 955, 608 446 442
NIP: 9721276079 Regon: 367657715

imię i nazwisko lub nazwa podmiotu .... podpis osoby reprezentującej podmiot

GEODETA UPRAWNIONY
inż. Artur Perła
uprawnienia nr 21473
61-622 Poznań, ul. Naramowicka 35c/9
tel. 501 446 955

imię i nazwisko geodety uprawnionego .... nr uprawnień i podpis geodety

Kolorem czerwonym zaznaczono punkty osnowy geodezyjnej, które podlegają ochronie. Zgodnie z art. 48 ust. 1, pkt.3 ustawy z dnia 17 maja 1989 r. - Prawo geodezyjne i kartograficzne (Dz.U. z 2017 r. poz. 2101 tj. z późn. zm.), kto (...) niszczy, uszkadza i przemieszcza znaki geodezyjne (...) podlega karze grzywny.

Sekcja mapy zasadniczej: 6.169.18.15.3.2, 6.169.18.15.4.1, 6.169.18.15.2.3,
6.169.19.06.3.1, 6.169.19.06.3.2, 6.169.19.06.3.4, 6.169.19.06.4.1, 6.169.19.06.4.3,
6.169.19.07.3.2, 6.169.19.07.3.4, 6.169.19.07.4.1, 6.169.19.07.4.3, 6.169.19.07.4.4,
6.169.19.13.1.2, 6.169.19.08.4.3, 6.169.19.08.4.1, 6.169.19.08.4.2, 6.169.19.08.2.4,
6.169.19.04.3.4, 6.169.19.04.3.2, 6.169.19.04.4.1, 6.169.19.04.2.3, 6.169.19.04.2.4,
6.169.19.05.4.1, 6.169.19.05.2.4, 6.169.19.05.4.2, 6.169.19.05.4.4, 6.169.20.01.3.1,
6.169.20.06.2.2, 6.169.20.06.2.4, 6.169.20.07.1.3, 6.169.20.07.1.4, 6.169.20.07.3.2,
6.169.20.08.3.3, 6.169.20.08.3.2, 6.169.20.08.3.4, 6.169.20.08.4.1, 6.169.20.08.4.3,
6.169.20.09.3.2, 6.169.20.09.3.4, 6.169.20.09.4.1, 6.169.20.09.4.3, 6.169.20.09.4.2,

Poświadcza się, że niniejszy dokument został opracowany w wyniku prac geodezyjnych i kartograficznych, których rezultaty zawiera operat techniczny wpisany do ewidencji materiałów państwowego zasobu geodezyjnego i kartograficznego

Organ prowadzący państwowy zasób geodezyjny i kartograficzny	**STAROSTA PLESZEWSKI**
Identyfikator ewidencyjny materiału zasobu – operatu technicznego	P.3020.2018.1923
Data wpisania operatu technicznego do ewidencji materiałów zasobu	21 GRU. 2018
Imię, nazwisko i podpis osoby reprezentującej organ	z up. STAROSTY Patryk Rutkiewicz inspektor

Arkusz mapy: 1(30)

2.4, 6.169.18.15.2.1, 6.169.18.15.2.2, 6.169.18.10.4.4, 6.169.19.06.3.3
169.19.06.4.2, 6.169.19.06.4.4, 6.169.19.07.3.1, 6.169.19.07.3.3,
169.19.12.2.2, 6.169.19.08.3.3, 6.169.19.13.1.1, 6.169.19.08.3.4,
169.19.09.1.3, 6.169.19.09.1.1, 6.169.19.04.3.3, 6.169.19.09.1.2,
169.19.04.4.2, 6.169.19.05.1.3, 6.169.19.05.1.4, 6.169.19.05.2.3,
169.20.01.3.3, 6.169.20.01.3.4, 6.169.20.01.4.3, 6.169.20.06.2.1,
169.20.07.4.1, 6.169.20.07.4.2, 6.169.20.07.4.4, 6.169.20.08.3.1,
169.20.08.4.2, 6.169.20.08.4.4, 6.169.20.09.3.1, 6.169.20.09.3.3,
169.20.09.4.4, 6.169.20.10.3.1, 6.169.20.10.3.3

LEGENDA

- - -	linie określające granice terenu niezbędnego dla obiektów budowlanych, w tym:
- - -	linie rozgraniczające teren dróg wojewódzkich
- - -	linie rozgraniczające teren dróg powiatowych oraz gminnych
- - -	linie określające zakres budowy lub przebudowy sieci uzbrojenia terenu
- - -	linie określające zakres budowy lub przeb. urz. wodnych lub urządzeń melioracji wodnych szczegółowych
- - -	linie określające zakres budowy lub przebudowy innych dróg publicznych
- - -	linie określające zakres budowy lub przebudowy zjazdów
- - -	linie określające zakres budowy tymczasowych obiektów budowlanych
- - -	linie określające zakres rozbiórki istniejących obiektów budowlanych
- - -	linie określające teren wód płynących zajęty na czas realizacji inwestycji
—	istniejące granice działek
190/1	istniejące numery działek
—·—	projektowane osie dróg
190/1	numery działek po podziale przewidzianych pod inwestycję (droga wojewódzka)
190/1	numery działek po podziale przewidzianych pod inwestycję (droga powiatowa, gminna)
190/1	numery działek po podziale pozostających przy obecnym właścicielu
$\boxed{190/1}$	działki na których zlokalizowana jest inwestycja (droga wojewódzka)
$\boxed{\cancel{190/1}}$	działki do podziału na których zlokalizowana jest inwestycja
$\boxed{\cancel{190/1}}$	działki do podziału na których zlokalizowana jest inwestycja (droga powiatowa, gminna)
$\boxed{190/1}$	działki na których ustala się obowiązek budowy lub przebudowy innych dróg publicznych
$\boxed{190/1}$	działki na których ustala się obowiązek budowy lub przebudowy sieci uzbrojenia terenu
$\boxed{190/1}$	działki na których ustala się obowiązek budowy lub przeb. urz. wodnych lub urządzeń melioracji wodnych szczegółowych
$\boxed{190/1}$	działki na których ustala się obowiązek budowy lub przebudowy zjazdów
$\boxed{190/1}$	działki na których ustala się obowiązek budowy tymczasowych obiektów budowlanych
$\boxed{190/1}$	działki na których ustala się obowiązek budowy rozbiórek obiektów budowlanych
$\boxed{190/1}$	działki – teren wód płynących zajętych na czas realizacji inwestycji

SMP Projektanci Sp. z o.o. Sp. k.
ul. Głuchowska 1
60-101 Poznań
www.smp.poznan.pl
e-mail: biuro@smp.poznan.pl
tel. 61 861 96 36, fax. 61 861 06 44
NIP 779-23-71-246 REGON 301375359

Inwestor:
Wielkopolski Zarząd Dróg Wojewódzkich w Poznaniu
ul. Wilczak 51, 61-623 Poznań

Nazwa inwestycji:
Rozbudowa drogi wojewódzkiej nr 443 Jarocin - Tuliszków
na odcinku Gizałki - granica gmin Gizałki / Grodziec

Branża: MAT. ZRID

Stadium dokumentacji: PROJEKT BUDOWLANY

Stanowisko	Imię i nazwisko	Uprawnienia	Podpis
Projektant	mgr inż. Marcin Matysik	WKP/0233/POOD/06 specjalność drogowa	
Projektant	mgr inż. Radosław Pietruszewski	WKP/0308/POOD/11 specjalność drogowa	
Opracował			
Sprawdzający	mgr inż. Łukasz Szuba	7131/190/P/2002 specjalność konstr.-bud.	

Tytuł rysunku:
Mapa przedstawiająca proponowany przebieg drogi z zaznaczeniem terenu niezbędnego dla obiektów budowlanych oraz istniejące uzbrojenie terenu

Nr 2.12

Nr umowy: 572/81.WZP/17 z dnia 31.07.2017 r.
Data opracowania: 03/2020
Skala: 1:500