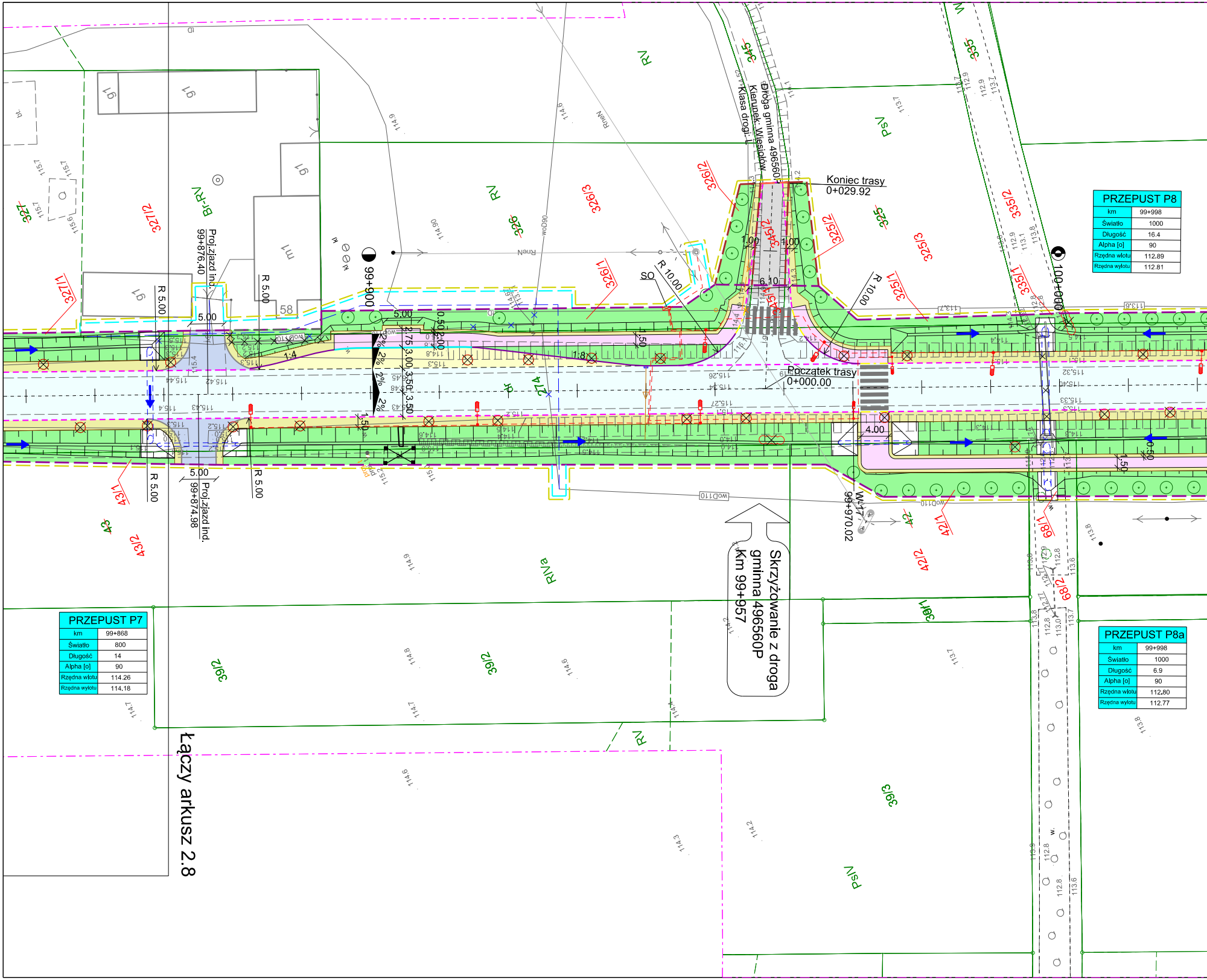
Droga gminna 496560P
Kierunek: Wiesiołów
Klasa drogi: L
Koniec trasy
0+029.92
Początek trasy
0+000.00
Skrzyżowanie z drogą gminną 496560P
Km 99+957
Łączy arkusz 2.8
Proj. zjazd ind.
99+876.40
Proj. zjazd ind.
99+874.98
99+900
100+000
99+970.02
R 5.00
R 5.00
R 5.00
R 5.00
R 10.00
R 10.00
5.00
5.00
5.00
6.10
4.00
1.00
1.00
1.50
1.50
1.50
0.50
2.75
3.00
3.50
3.50
2%
2%
2%
2%
1:4
1:8
SO
58
RV
RV
RV
RIVa
PsV
PsV
Br-RV
327
327/2
327/1
326
326/1
326/2
326/3
325
325/1
325/2
325/3
345
345/2
335
335/1
335/2
274
43
43/1
43/2
42
42/1
42/2
39/2
39/2
39/3
30/1
68/1
68/2
115.44
115.42
115.4
115.33
115.26
115.27
115.32
115.33
113.7
113.6

PRZEPUST P8

km	99+998
Światło	1000
Długość	16.4
Alpha [o]	90
Rzędna wlotu	112.89
Rzędna wylotu	112.81

PRZEPUST P7

km	99+868
Światło	800
Długość	14
Alpha [o]	90
Rzędna wlotu	114.26
Rzędna wylotu	114.18

PRZEPUST P8a

km	99+998
Światło	1000
Długość	6.9
Alpha [o]	90
Rzędna wlotu	112.80
Rzędna wylotu	112.77

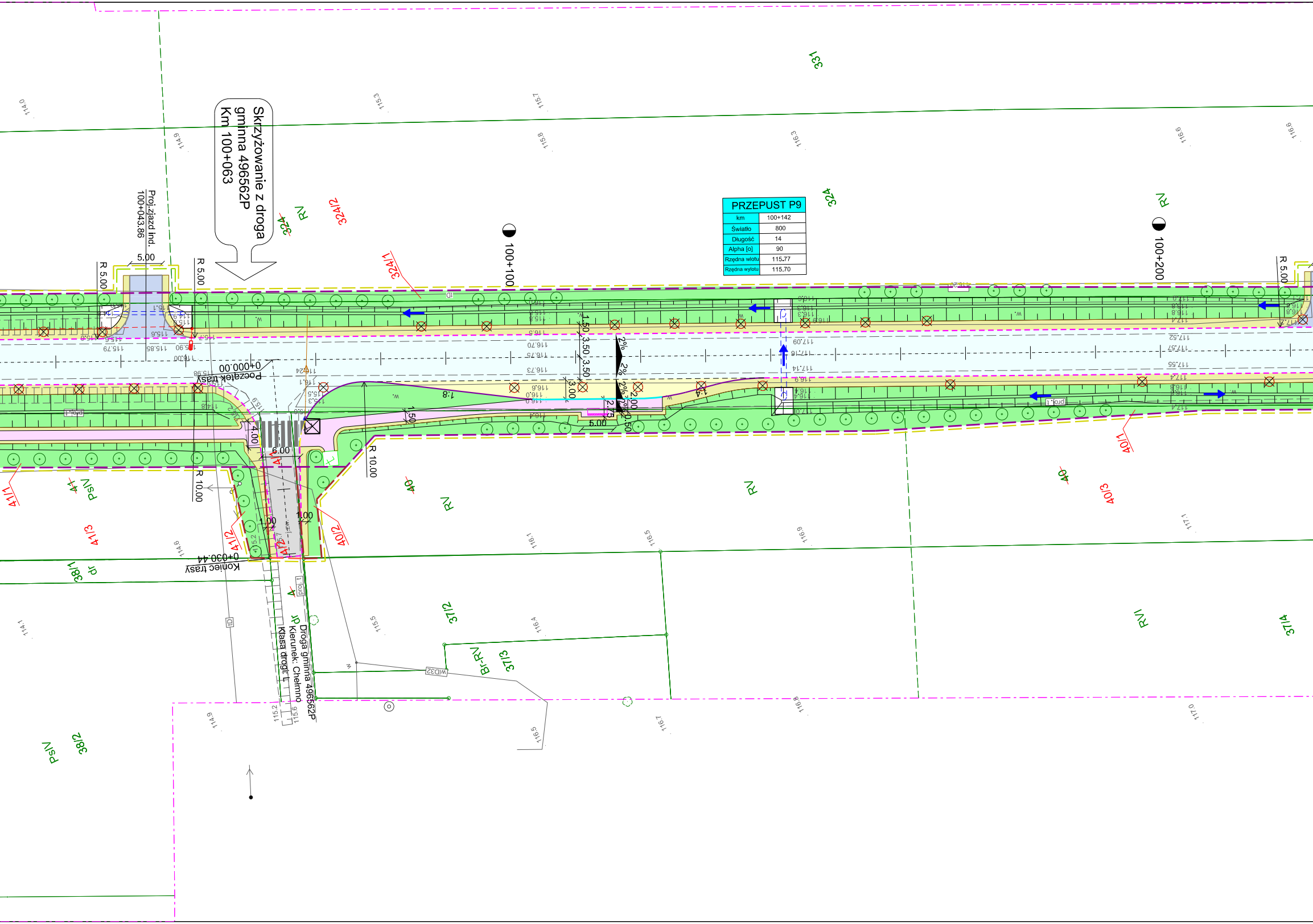

Skrzyżowanie z droga
gminna 496562P
Km 100+063
Proj.zjazd ind.
100+043.86
5.00
R 5.00
R 5.00
100+100
100+200
R 10.00
R 10.00
6.00
4.00
1.00
1.00
1.50
3.50
3.50
3.00
2.00
2.50
2.75
5.00
1:8
1:4
2%
0+000.00
Początek trasy
0+030.44
Koniec trasy
Droga gminna 496562P
Kierunek: Chełmno
Klasa drogi: L
331
324
324/1
324/2
40
40/1
40/2
40/3
41/1
41/2
41/3
4
37/2
37/3
37/4
38/1
38/2
RV
PsIV
dr
Br-RV
wlD32

PRZEPUST P9	
km	100+142
Światło	800
Długość	14
Alpha [o]	90
Rzędna wlotu	115.77
Rzędna wylotu	115.70

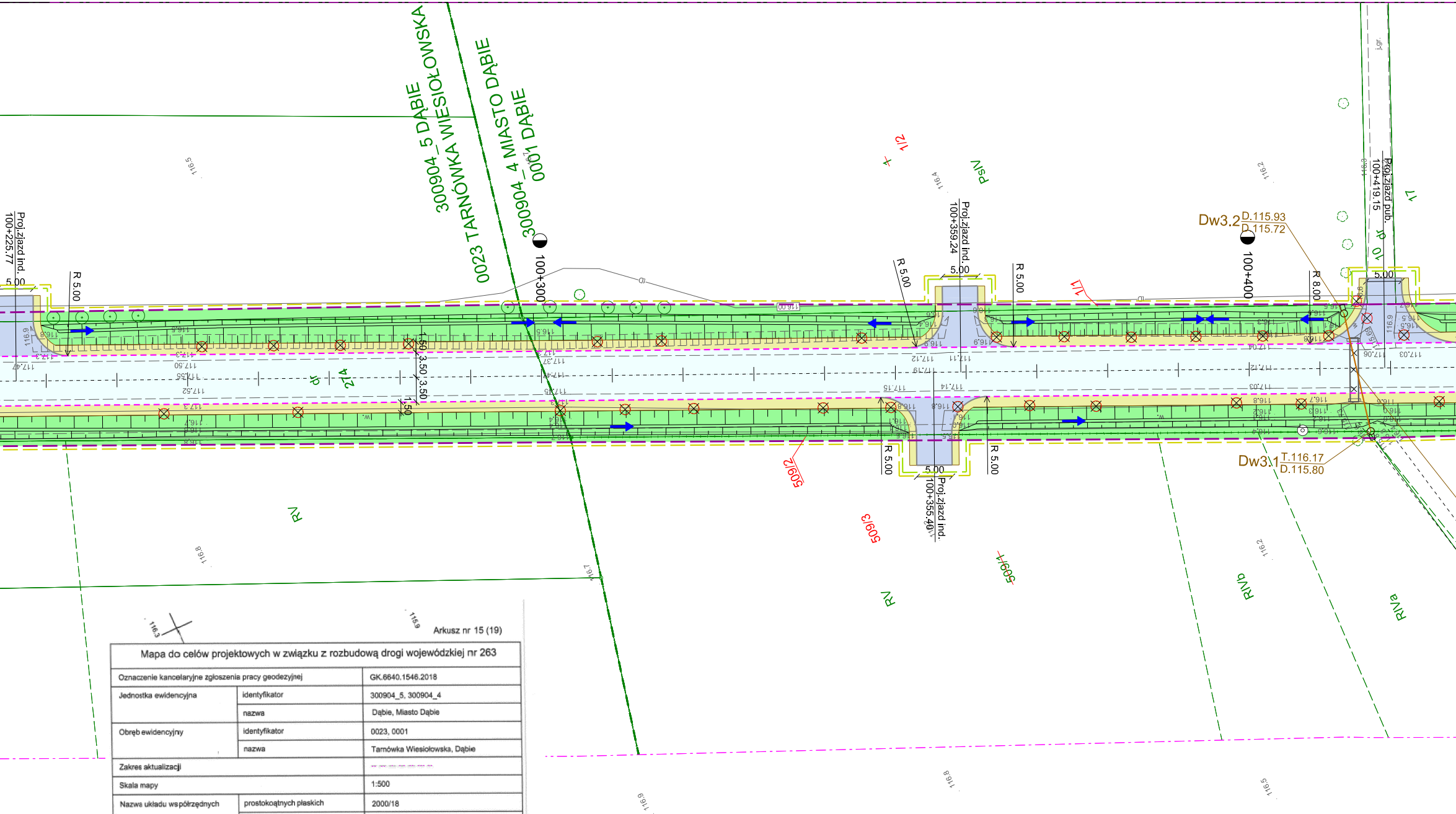
300904_5 DĄBIE
0023 TARNÓWKA WIESIOŁOWSKA
300904_4 MIASTO DĄBIE
0001 DĄBIE
100+300
100+400
Proj.zjazd ind.
100+225.77
Proj.zjazd ind.
100+359.24
Proj.zjazd ind.
100+355.40
Proj.zjazd pub.
100+419.15
R 5.00
R 8.00
5.00
1.50
3.50
3.50
1.50
Dw3.2
D.115.93
D.115.72
Dw3.1
T.116.17
D.115.80
214
509/2
509/3
509/4
1/2
1/1
RV
RIVb
RIVa
PsIV
17

Arkusz nr 15 (19)

Mapa do celów projektowych w związku z rozbudową drogi wojewódzkiej nr 263		
Oznaczenie kancelaryjne zgłoszenia pracy geodezyjnej		GK.6640.1546.2018
Jednostka ewidencyjna	identyfikator	300904_5, 300904_4
	nazwa	Dąbie, Miasto Dąbie
Obręb ewidencyjny	identyfikator	0023, 0001
	nazwa	Tarnówka Wiesiołowska, Dąbie
Zakres aktualizacji		
Skala mapy		1:500
Nazwa układu współrzędnych	prostokoątnych płaskich	2000/18
	układu wysokości	Kronsztadt'86
Arkusz mapy zasadniczej		6.171.28.21.2.3, 6.171.28.21.4.1, 6.171.28.21.4.3, 6.170.28.01.2.1
Data opracowania mapy	03 STY. 2020	13 STY. 2020
Informacja o służebnościach gruntowych		Mapa została wykonana bez ustaleń obciążeń dotyczących służebności gruntowych ujawnionych w księgach wieczystych.

WYKONAWCA:

Geotras K.Baczyński - T.Gaca
Spółka Jawna
62-400 Słupca ul. Sikorskiego 1

inż. geod. Tomasz Gaca
uprawnienia w zakresie geodezyjnej
obsługi inwestycji nr upraw. 16429

KATEGORIA DROGI	WOJEWÓDZKA
KLASA DROGI	G
PRĘDKOŚĆ PROJEKTOWA	60 km/h
PRĘDKOŚĆ MIARODAJNA	80 km/h
KATEGORIA RUCHU	KR4
SZEROKOŚĆ JEZDNI	7,00m+ POSZERZENIA NA ŁUKACH
SZEROKOŚĆ POBOCZY	1,50m

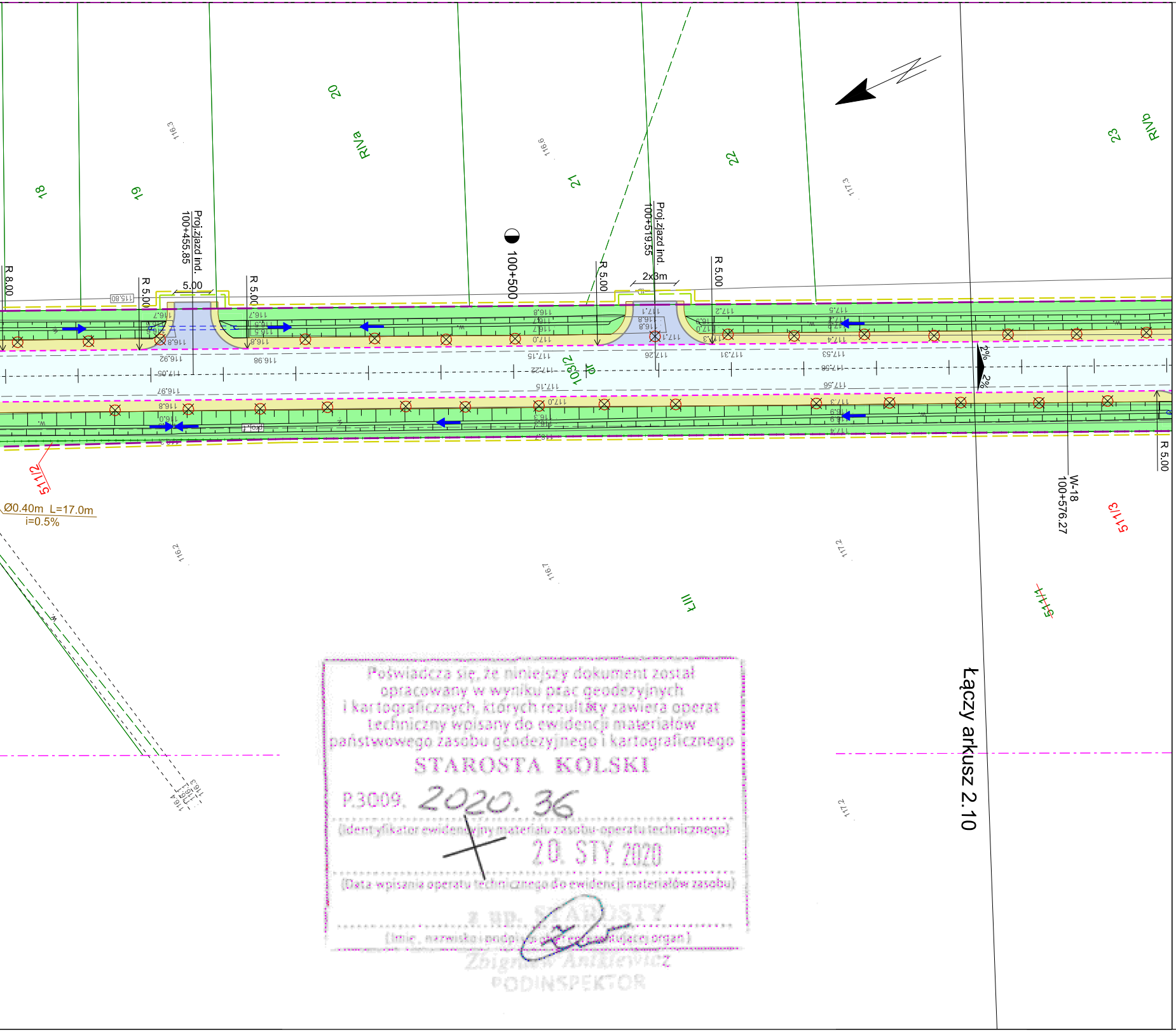
R 8.00
R 5.00
Proj.zjazd ind.
100+455.85
5.00
R 5.00
100+500
R 5.00
Proj.zjazd ind.
100+519.55
2x3m
R 5.00
18
19
20
21
22
23
RIVa
RIVb
1034/2
2%
2%
511/2
Ø0.40m L=17.0m
i=0.5%
W-18
100+576.27
R 5.00
511/3
511/1
LIII
Łączy arkusz 2.10

Poświadcza się, że niniejszy dokument został opracowany w wyniku prac geodezyjnych i kartograficznych, których rezultaty zawiera operat techniczny wpisany do ewidencji materiałów państwowego zasobu geodezyjnego i kartograficznego

STAROSTA KOLSKI

P.3009. 2020.36

(Identyfikator ewidencyjny materiału zasobu-operatu technicznego)

20. STY. 2020

(Data wpisania operatu technicznego do ewidencji materiałów zasobu)

z up. STAROSTY

(Imię, nazwisko i podpis osoby reprezentującej organ)

Zbigniew Ankiewicz
PODINSPEKTOR

Legenda:

teren niezbędny dla obiektów budowlanych w tym:
projektowane linie rozgraniczające drogi wojewódzkiej
projektowane linie rozgraniczające drogi powiatowej
projektowane linie rozgraniczające drogi gminnej
zakres obszaru niezbędnego do budowy lub przebudowy innych dróg publicznych
zakres obszaru niezbędnego do budowy lub przebudowy sieci uzbrojenia terenu
zakres obszaru niezbędnego do budowy lub przebudowy zjazdów
zakres obszaru niezbędnego do przejścia przez teren wód płynących
istniejące granice działek
istniejące granice obrębów
oś drogi DW 263
krawędź nawierzchni jezdni
krawężnik betonowy o wym. 20x30cm
krawężnik betonowy obniżony o wym. 20x22
krawężnik trapezowy
krawężnik peronowy
krawędź pobocza
obrzeże betonowe o wym. 8x30cm
opornik betonowy o wym. 12x25cm
nawierzchnia DW 263, KR4
nawierzchnia KR2
nawierzchnia zatoki autobusowej
wyspa kanalizująca ruch
nawierzchnia zjazdów z kostki betonowej
nawierzchnia zjazdów z betonu asfaltowego
nawierzchnia ścieżki rowerowej z dopuszczonym ruchem pieszych
nawierzchnia chodników
pobocze gruntowe
projektowany trawnik
projektowany rów trapezowy
projektowany przepust
przepust do likwidacji
kierunek spływu wody
projektowany ściek przykrawężnikowy
projektowany ściek skarpowy
projektowane wpusty
rozbiórka sieci wodociągowej
projektowana sieć wodociągowa
rozbiórka hydrantu
projektowany hydrant podziemny
projektowany hydrant nadziemny
projektowana linia kablowa NN
projektowana linia napowietrzna NN
projektowane oświetlenie
SO/SOA projektowane szafki oświetlenie SO/ oznakowanie aktywne SOA
projektowany słup energetyczny
projektowane oznakowanie aktywne
projektowana linia oświetleniowa
rozbiórka linii energetycznej NN
rozbiórka słupa energetycznego
oprawa oświetleniowa do przewieszenia
oprawa oświetleniowa po przewieszeniu
projektowana kanalizacja deszczowa
projektowana studnia kanalizacji deszczowej
projektowany rurociąg drenarski
projektowana studnia teletechniczna
projektowana linia kablowa teletechniczna

projektowany słupek teletechniczny
rozbiórka słupa teletechnicznego
rozbiórka linii teletechnicznej
projektowane wiaty przystankowe
rozbiórka ochronnej bariery drogowej
rozbiórka ogrodzenia
ogrodzenia projektowane
bariera drogowa
balustrada
elementy projektowanego oznakowania poziomego
likwidowana wiata przystankowa
istniejąca kapliczka
miejsce przeniesienia kapliczki
istniejące drzewo liściaste przeznaczone do adaptacji
istniejące drzewo iglaste przeznaczone do adaptacji
istniejące drzewo liściaste przeznaczone do wycinki
istniejące drzewo iglaste przeznaczone do wycinki
istniejąca grupa drzew przeznaczonych do wycinki
istniejące lasy przeznaczone do wycinki
istniejące krzewy przeznaczone do adaptacji
istniejące krzewy przeznaczone do wycinki
1302/1 nr działki ewidencyjnej
~~1302/1~~ nr działki ewidencyjnej ulegającej podziałowi
1302/1 nr działki ewidencyjnej po podziale
zasięg aktualizacji mapy

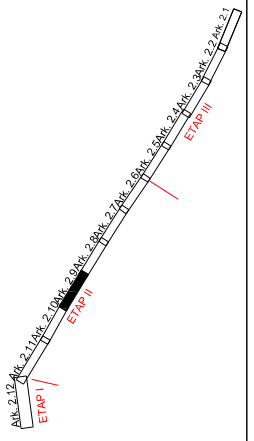
Ark. 2.12
Ark. 2.11
Ark. 2.10
Ark. 2.9
Ark. 2.8
Ark. 2.7
Ark. 2.6
Ark. 2.5
Ark. 2.4
Ark. 2.3
Ark. 2.2
Ark. 2.1
ETAP I
ETAP II
ETAP III

Fundusze Europejskie
Program Regionalny

Rzeczpospolita Polska

Samorząd Województwa Wielkopolskiego

Unia Europejska
Europejski Fundusz Rozwoju Regionalnego

ZAMAWIAJĄCY/INWESTOR:

Województwo Wielkopolskie -
Wielkopolski Zarząd Dróg Wojewódzkich w Poznaniu
al. Niepodległości 34
61-714 Poznań

ul. Wilczak 51
61-623 Poznań

JEDNOSTKA PROJEKTOWA:

Voessing Polska Sp. z o.o.
ul. T.Kościuszki 53,
85-079 Bydgoszcz

NAZWA INWESTYCJI: **Rozbudowa drogi wojewódzkiej nr 263 na odcinku od skrzyżowania z DP 3403P w m. Drzewce do skrzyżowania z DW 473**

FAZA PROJEKTU: **PROJEKT BUDOWLANY**

BRANŻA: **DROGOWA**

TOM **PB.T1_1 PROJEKT ZAGOSPODAROWANIA TERENU**

NAZWA RYSUNKU: **PLAN SYTUACYJNY**

FUNKCJA:	IMIĘ I NAZWISKO	SPECJALNOŚĆ I NR UPRAWNIEŃ	PODPIS
GŁÓWNY PROJEKTANT	Michał Pitera	KUP/0127/POOD/08 Upr. bud. w spec. drogowej bez ograniczeń	
PROJEKTANT	Andrzej Sawoszczuk	KUP/5/POOK/03 Upr. bud. w spec. konstrukcyjno-budowlanej bez ograniczeń	
PROJEKTANT	Krystian Fryszkowski	KUP/0124/POOD/08 Upr. bud. w spec. drogowej bez ograniczeń	
SPRAWDZAJĄCY:	Mariusz Hermanowski	KUP/0126/POOD/06 Upr. bud. w spec. drogowej bez ograniczeń	
PROJEKTANT	Leszek Sobala	KUP/0070/POOE/11 upr. bud. do projektowania bez ograniczeń w specjalności instalacyjnej w zakresie sieci i urządzeń elektrycznych i elektroenergetycznych	
SPRAWDZAJĄCY:	Piotr Łoś	KUP/0138/ POOE/14 upr. bud. do projektowania bez ograniczeń w specjalności instalacyjnej w zakresie sieci i urządzeń elektrycznych i elektroenergetycznych	
PROJEKTANT	Anna Józefowicz	KUP/0048/POOS/05 upr. bud. do projektowania bez ograniczeń w specjalności: instalacyjnej w zakresie: sieci, instal. i urządzeń cieplnych, wentylacyjnych, gazowych, wodociągowych i kanalizacyjnych	
SPRAWDZAJĄCY:	Barbara Lewandowska	KUP/0070/POOS/15 upr. bud. do projektowania bez ograniczeń w specjalności: instalacyjnej w zakresie: sieci, instal. i urządzeń cieplnych, wentylacyjnych, gazowych, wodociągowych i kanalizacyjnych	
PROJEKTANT	Mariusz Ptasznik	1503/99/U w spec. instalacyjnych w telekomunikacji przewodowej wraz z infrastrukturą towarzyszącą w zakresie linii instalacji i urządzeń liniowych	
SPRAWDZAJĄCY:	Marek Próba	0364/97/U w spec. instalacyjnych w telekomunikacji przewodowej wraz z infrastrukturą towarzyszącą w zakresie linii instalacji i urządzeń liniowych	

DATA:	NR UMOWY:	NR RYS/NR ARK:	SKALA
30.04.2021	745/136.WZP/18 248/13.WD/21	2.9	1:500