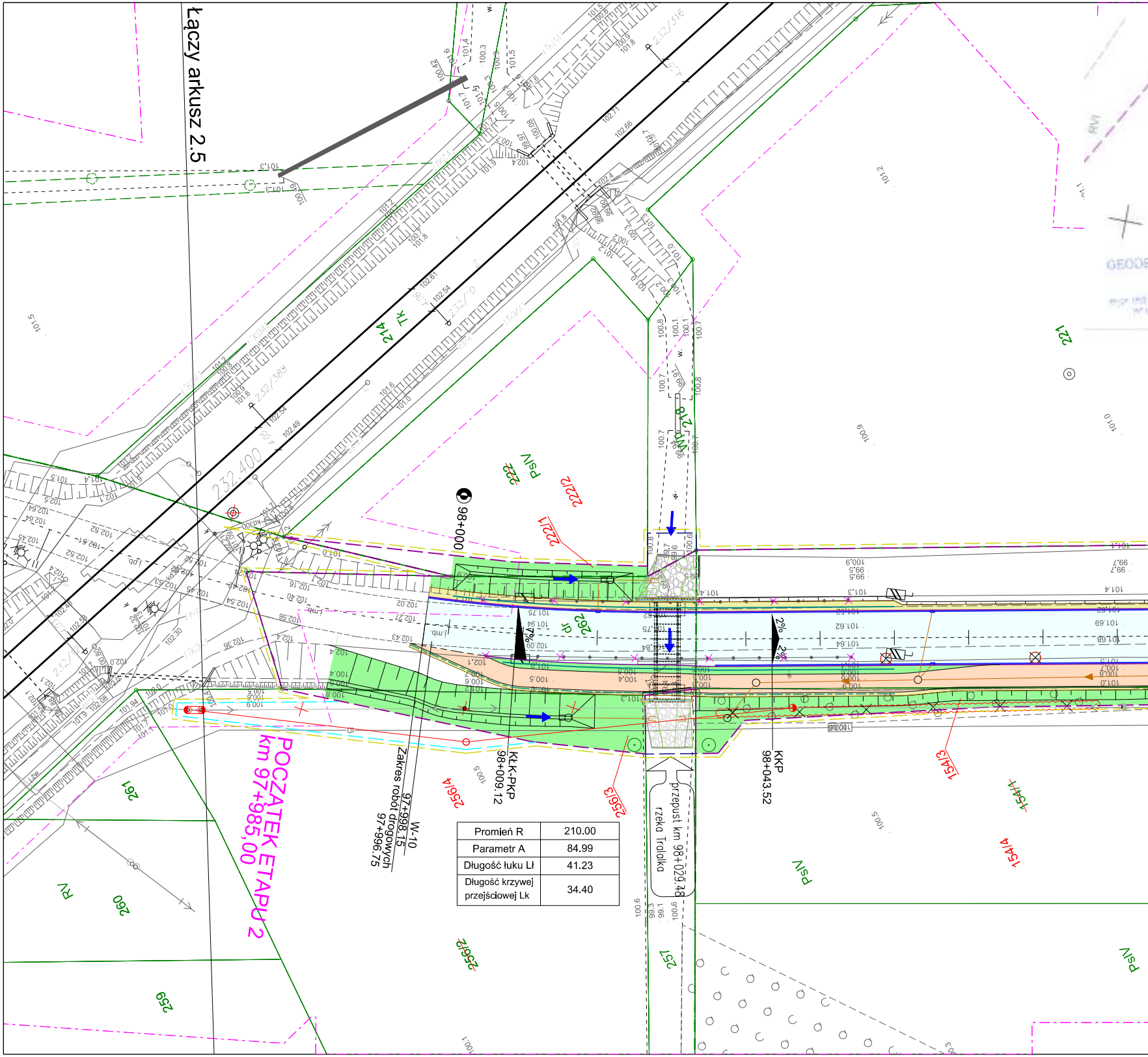
Łączy arkusz 2.5
POCZĄTEK ETAPU 2
km 97+985,00
W-10
97+998.15
Zakres robót drogowych
97+996.75
KŁK-PKP
98+009.12
98+000
KKP
98+043.52
przepust km 98+029.48
rzeka Tralalka
2%
2%
214
Tk
218
Wp
222
PsV
2222
2221
221
262
dr
261
RV
260
259
256/4
256/3
256/2
257
154/3
154/4
154/1
PsV
PsV
232/400
232/388
232/316
GEODE

| Promień R | 210.00 |
|---|---|
| Parametr A | 84.99 |
| Długość łuku Lł | 41.23 |
| Długość krzywej przejściowej Lk | 34.40 |

PKP S.A.
Oddział Gospodarowania Nieruchomościami
w Poznaniu
Kolejowy Ośrodek Dokumentacji Geodezyjnej
i Kartograficznej w Poznaniu
W obszarze oznaczonym na mapie [illegible]

[illegible]

21.01.2020 [illegible]
KNP.2.6310.7.2020
Niniejsza mapa może służyć
do celów projektowych
Poznań, dn. 21.01.2020

ETA UPRAWNIONY
Zbigniew Bielkowski
[illegible] 9101

NACZELNIK
Wydziału Geodezji
i Regulacji Stanów Prawnych
Iwona Staśkiewicz

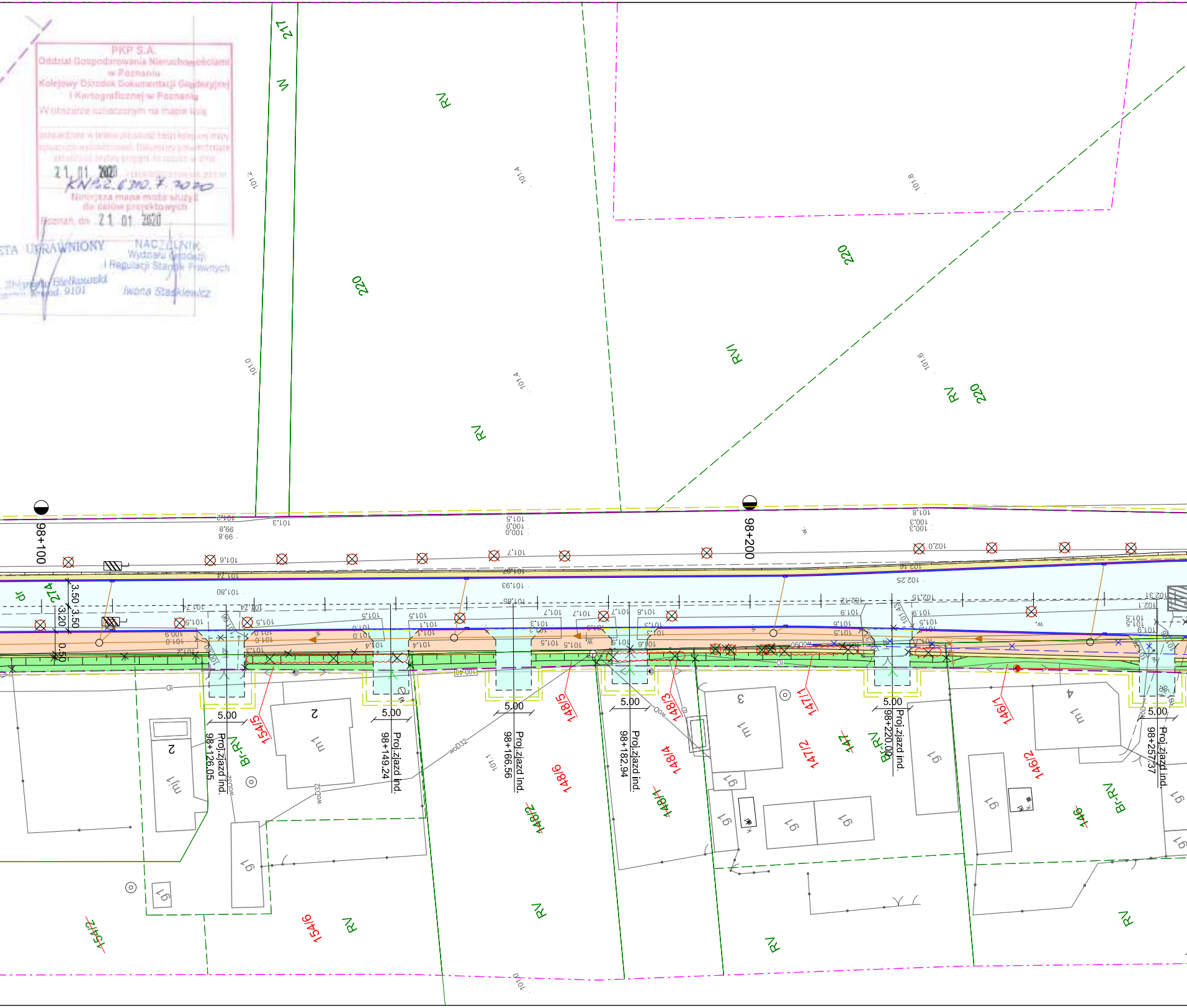

217
W
RV
220
RVI
RV
220
98+100
98+200
274
3.50
3.50
3.20
0.50
5.00
Proj.zjazd ind.
98+126.05
5.00
Proj.zjazd ind.
98+149.24
5.00
Proj.zjazd ind.
98+166.56
5.00
Proj.zjazd ind.
98+182.94
5.00
Proj.zjazd ind.
98+220.00
5.00
Proj.zjazd ind.
98+257.37
154/5
154/6
154/2
148/5
148/6
148/2
148/4
148/3
148/1
147/1
147/2
147
146/1
146/2
146
Br-RV
Br-RV
Br-RV
2
mI
3
mI
4
mI
Gi
woD32
RV
RV
RV
RV
RV
101.4
101.0
101.6
101.8
101.7
102.0

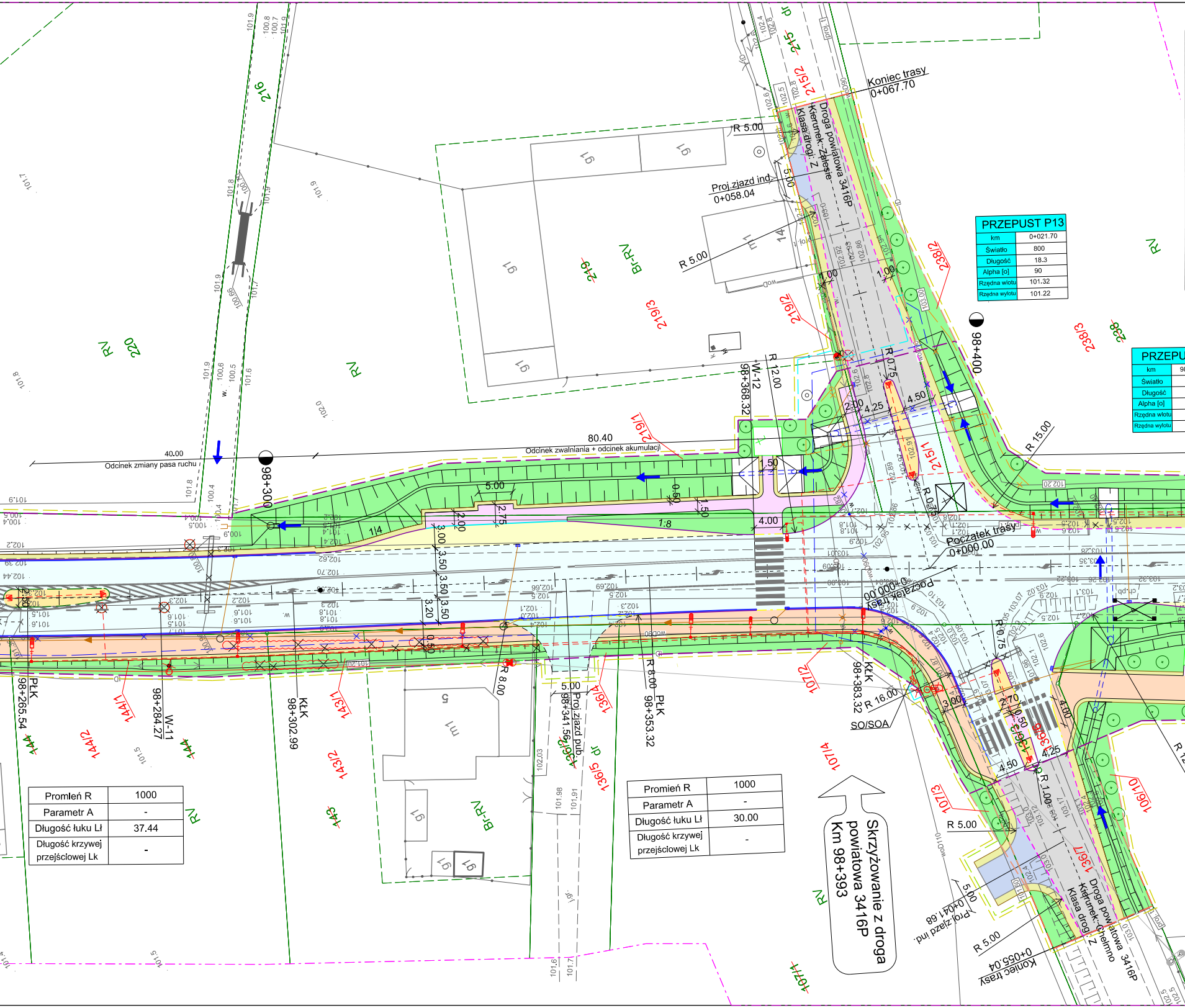
Skrzyżowanie z drogą powiatową 3416P
Km 98+393
Droga powiatowa 3416P
Kierunek: Zalesie
Klasa drogi: Z
Droga powiatowa 3416P
Kierunek: Chełmno
Klasa drogi: Z
Koniec trasy 0+067.70
Koniec trasy 0+055.04
Początek trasy 0+000.00
Proj.zjazd ind. 0+058.04
Proj.zjazd ind. 0+041.89
Proj.zjazd pub. 98+341.56
Odcinek zmiany pasa ruchu
40.00
Odcinek zwalniania + odcinek akumulacji
80.40
Odcinek zwalniania + odcinek akumulacji
79.20
98+300
98+400
98+265.54 PŁK
98+284.27 W-11
98+302.69 KŁK
98+353.32 PŁK
98+368.32 W-12
98+383.32 KŁK
SO/SOA
R 5.00
R 12.00
R 15.00
R 16.00
R 8.00
R 0.75
R 1.00
1:8
1:4
RV
BrRV
RIVb
216
219/3
219/2
219/1
215/1
215/2
238/2
238/3
238
220
214
144/1
144/2
143/1
143/2
136/4
136/5
107/2
107/3
107/4
106/10
106/6
137/1
136/7

| PRZEPUST P13 | |
|---|---|
| km | 0+021.70 |
| Światło | 800 |
| Długość | 18.3 |
| Alpha [o] | 90 |
| Rzędna wlotu | 101.32 |
| Rzędna wylotu | 101.22 |

| PRZEPUST P5 | |
|---|---|
| km | 98+418 |
| Światło | 800 |
| Długość | 19.9 |
| Alpha [o] | 90 |
| Rzędna wlotu | 101.97 |
| Rzędna wylotu | 101.87 |

| Promień R | 1000 |
|---|---|
| Parametr A | - |
| Długość łuku Ł | 37.44 |
| Długość krzywej przejściowej Lk | - |

| Promień R | 1000 |
|---|---|
| Parametr A | - |
| Długość łuku Ł | 30.00 |
| Długość krzywej przejściowej Lk | - |

| Mapa do celów projektowych w związku z | | |
|---|---|---|
| Oznaczenie kancelaryjne zgłoszenia pracy geodezyjnej | | |
| Jednostka ewidencyjna | identyfikator | |
| | nazwa | |
| Obręb ewidencyjny | identyfikator | |
| | nazwa | |
| Zakres aktualizacji | | |
| Skala mapy | | |
| Nazwa układu współrzędnych | prostokoątnych płaskich | |
| | układu wysokości | |
| Arkusz mapy zasadniczej | | |
| Data opracowania mapy | | |
| Informacja o służebnościach gruntowych | | |
| WYKONAWCA:<br>Geotras K.Baczyński - T.Gaca<br>Spółka Jawna<br>62-400 Słupca ul. Sikorskiego 1 | | |

Uwaga: Nie wyklucza się istnienia w terenie innych nie wykazanych na mapie urządzeń podziemnych, które nie były zgłoszone do inwentaryzacji lub o których brak jest informacji w instytucjach branżowych

Arkusz nr 10 (19)

| | |
|---|---|
| rozbudową drogi wojewódzkiej nr 263 | |
| | GK.6640.1546.2018 |
| | 300904_5 |
| | Dąbie |
| | 0025, 0023 |
| | Zalesie, Tarnówka Wiesiołcwska |
| | |
| | 1:500 |
| | 2000/18 |
| | Kronsztadt'86 |
| | 6.171.28.12.3.2, 6.171.28.12.1.3<br>6.171.28.12.1.4 |
| | |
| | Mapa została wykonana bez ustaleń obciążeń dotyczących służebności gruntowych ujawnionych w księgach wieczystych. |

inż. geod. Tomasz Gaca
uprawnienia w zakresie geodezyjnej
obsługi inwestycji nr upraw. 16429

Poświadcza się, że niniejszy dokument został opracowany w wyniku prac geodezyjnych i kartograficznych, których rezultaty zawiera operat techniczny wpisany do ewidencji materiałów państwowego zasobu geodezyjnego i kartograficznego
STAROSTA KOLSKI
P.3009. 2020. 36
(identyfikator ewidencyjny materiału zasobu-operatu technicznego)
20. STY. 2020
(Data wpisania operatu technicznego do ewidencji materiałów zasobu)
z up. STAROSTY
(Imię, nazwisko i podpis osoby reprezentującej organ)
Zbigniew Antkiewicz
PODINSPEKTOR

| | |
|---|---|
| DER | KNPo2.6310.7.2020 |
| Numer linii kolejowej | Linia 131 Chorzów Batory - Tczew |
| Kilometracja opracowania | 232.250 - 232.550 |
| Zakres aktualizacji terenu kolejowego | — — — — — — — |
| Data opracowania mapy | 13 STY. 2020 |

łączy arkusz 2.7

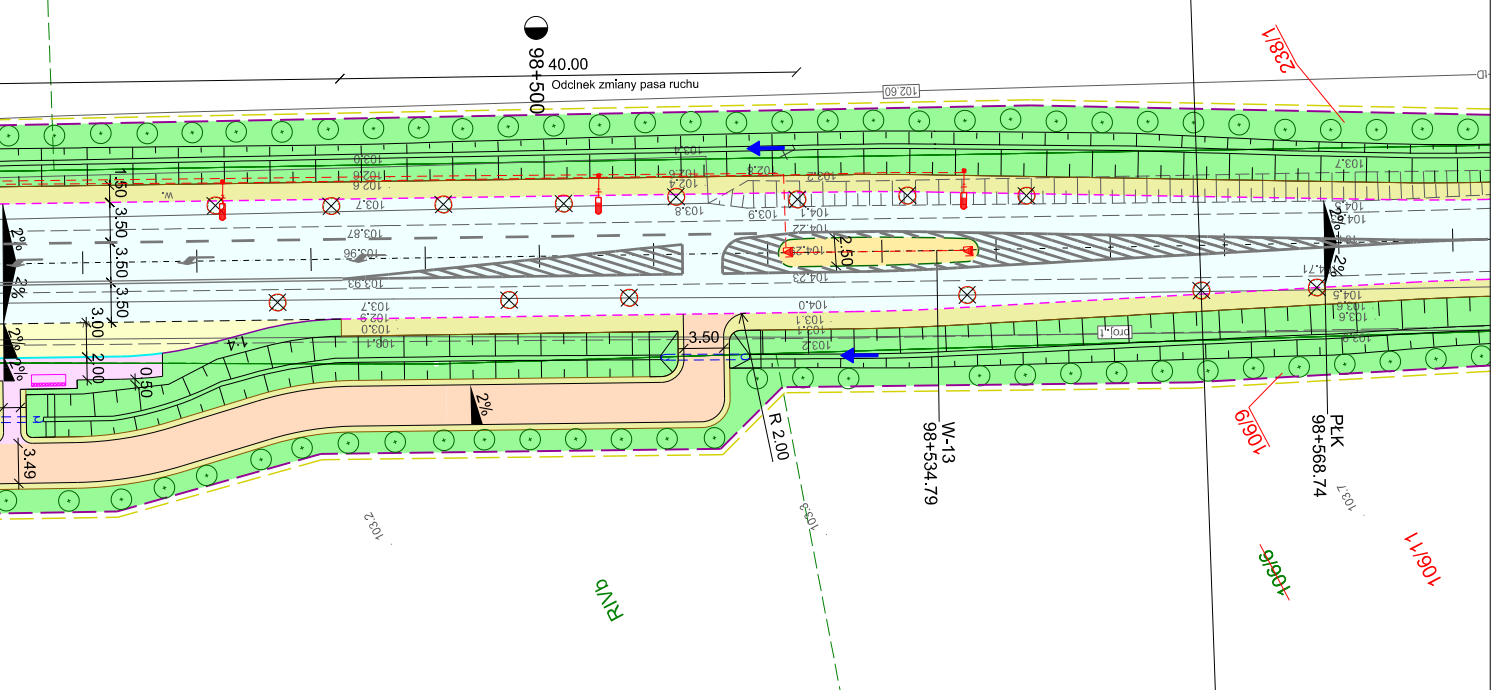

98+500
40.00
Odcinek zmiany pasa ruchu
W-13
98+534.79
PŁK
98+568.74
R 2.00
3.50
2.50
2%
238/3
238/1
106/9
106/11
106/6
RIIIb
RIVb

| KATEGORIA DROGI | WOJEWÓDZKA |
|---|---|
| KLASA DROGI | G |
| PRĘDKOŚĆ PROJEKTOWA | 60 km/h |
| PRĘDKOŚĆ MIARODAJNA | 80 km/h |
| KATEGORIA RUCHU | KR4 |
| SZEROKOŚĆ JEZDNI | 7,00m+ POSZERZENIA NA ŁUKACH |
| SZEROKOŚĆ POBOCZY | 1,50m |

## Legenda:

- teren niezbędny dla obiektów budowlanych w tym:
- projektowane linie rozgraniczające drogi wojewódzkiej
- projektowane linie rozgraniczające drogi powiatowej
- projektowane linie rozgraniczające drogi gminnej
- zakres obszaru niezbędnego do budowy lub przebudowy innych dróg publicznych
- zakres obszaru niezbędnego do budowy lub przebudowy sieci uzbrojenia terenu
- zakres obszaru niezbędnego do budowy lub przebudowy zjazdów
- zakres obszaru niezbędnego do przejścia przez teren wód płynących
- istniejące granice działek
- istniejące granice obrębów
- oś drogi DW 263
- krawędź nawierzchni jezdni
- krawężnik betonowy o wym. 20x30cm
- krawężnik betonowy obniżony o wym. 20x22
- krawężnik trapezowy
- krawężnik peronowy
- krawędź pobocza
- obrzeże betonowe o wym. 8x30cm
- opornik betonowy o wym. 12x25cm
- nawierzchnia DW 263, KR4
- nawierzchnia KR2
- nawierzchnia zatoki autobusowej
- wyspa kanalizująca ruch
- nawierzchnia zjazdów z kostki betonowej
- nawierzchnia zjazdów z betonu asfaltowego
- nawierzchnia ścieżki rowerowej z dopuszczonym ruchem pieszych
- nawierzchnia chodników
- pobocze gruntowe
- projektowany trawnik
- projektowany rów trapezowy
- projektowany przepust
- przepust do likwidacji
- kierunek spływu wody
- projektowany ściek przykrawężnikowy
- projektowany ściek skarpowy
- projektowane wpusty
- rozbiórka sieci wodociągowej
- projektowana sieć wodociągowa
- rozbiórka hydrantu
- projektowany hydrant podziemny
- projektowany hydrant nadziemny
- projektowana linia kablowa NN
- projektowana linia napowietrzna NN
- projektowane oświetlenie
- SO/SOA projektowane szafki oświetlenie SO/ oznakowanie aktywne SOA
- projektowany słup energetyczny
- projektowane oznakowanie aktywne
- projektowana linia oświetleniowa
- rozbiórka linii energetycznej NN
- rozbiórka słupa energetycznego
- oprawa oświetleniowa do przewieszenia
- oprawa oświetleniowa po przewieszeniu
- projektowana kanalizacja deszczowa
- projektowana studnia kanalizacji deszczowej
- projektowany rurociąg drenarski
- projektowana studnia teletechniczna
- projektowana linia kablowa teletechniczna
- projektowany słupek teletechniczny
- rozbiórka słupa teletechnicznego
- rozbiórka linii teletechnicznej
- projektowane wiaty przystankowe
- rozbiórka ochronnej bariery drogowej
- rozbiórka ogrodzenia
- ogrodzenia projektowane
- bariera drogowa
- balustrada
- elementy projektowanego oznakowania poziomego
- likwidowana wiata przystankowa
- istniejąca kapliczka
- miejsce przeniesienia kapliczki
- istniejące drzewo liściaste przeznaczone do adaptacji
- istniejące drzewo iglaste przeznaczone do adaptacji
- istniejące drzewo liściaste przeznaczone do wycinki
- istniejące drzewo iglaste przeznaczone do wycinki
- istniejąca grupa drzew przeznaczonych do wycinki
- istniejące lasy przeznaczone do wycinki
- istniejące krzewy przeznaczone do adaptacji
- istniejące krzewy przeznaczone do wycinki
- 1302/1 nr działki ewidencyjnej
- ~~1302/1~~ nr działki ewidencyjnej ulegającej podziałowi
- 1302/1 nr działki ewidencyjnej po podziale
- zasięg aktualizacji mapy

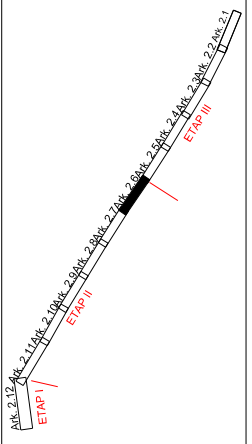

Ark. 2.12
Ark. 2.11
Ark. 2.10
Ark. 2.9
Ark. 2.8
Ark. 2.7
Ark. 2.6
Ark. 2.5
Ark. 2.4
Ark. 2.3
Ark. 2.2
Ark. 2.1
ETAP I
ETAP II
ETAP III

Fundusze Europejskie Program Regionalny
Rzeczpospolita Polska
SAMORZĄD WOJEWÓDZTWA WIELKOPOLSKIEGO
Unia Europejska Europejski Fundusz Rozwoju Regionalnego

ZAMAWIAJĄCY/INWESTOR:
**Województwo Wielkopolskie -**
**Wielkopolski Zarząd Dróg Wojewódzkich w Poznaniu**
al. Niepodległości 34
61-714 Poznań
ul. Wilczak 51
61-623 Poznań

JEDNOSTKA PROJEKTOWA:
VOESSING POLSKA
Voessing Polska Sp. z o.o.
ul. T.Kościuszki 53,
85-079 Bydgoszcz

NAZWA INWESTYCJI: **Rozbudowa drogi wojewódzkiej nr 263 na odcinku od skrzyżowania z DP 3403P w m. Drzewce do skrzyżowania z DW 473**

FAZA PROJEKTU: **PROJEKT BUDOWLANY**

BRANŻA: **DROGOWA**

TOM **PB.T1_1 PROJEKT ZAGOSPODAROWANIA TERENU**

NAZWA RYSUNKU: **PLAN SYTUACYJNY**

| FUNKCJA: | IMIĘ I NAZWISKO | SPECJALNOŚĆ I NR UPRAWNIEŃ | PODPIS |
|---|---|---|---|
| GŁÓWNY PROJEKTANT | Michał Pitera | KUP/0127/POOD/08<br>Upr. bud. w spec. drogowej bez ograniczeń | |
| PROJEKTANT | Andrzej Sawoszczuk | KUP/5/POOK/03<br>Upr. bud. w spec. konstrukcyjno-budowlanej bez ograniczeń | |
| PROJEKTANT | Krystian Fryszkowski | KUP/0124/POOD/08<br>Upr. bud. w spec. drogowej bez ograniczeń | |
| SPRAWDZAJĄCY: | Mariusz Hermanowski | KUP/0126/POOD/06<br>Upr. bud. w spec. drogowej bez ograniczeń | |
| PROJEKTANT | Leszek Sobala | KUP/0070/POOE/11<br>upr. bud. do projektowania bez ograniczeń w specjalności instalacyjnej w zakresie sieci i urządzeń elektrycznych i elektroenergetycznych | |
| SPRAWDZAJĄCY: | Piotr Łoś | KUP/0138/ POOE/14<br>upr. bud. do projektowania bez ograniczeń w specjalności instalacyjnej w zakresie sieci i urządzeń elektrycznych i elektroenergetycznych | |
| PROJEKTANT | Anna Józefowicz | KUP/0048/POOS/05<br>upr. bud. do projektowania bez ograniczeń w specjalności: instalacyjnej w zakresie: sieci, instal. i urządzeń cieplnych, wentylacyjnych, gazowych, wodociągowych i kanalizacyjnych | |
| SPRAWDZAJĄCY: | Barbara Lewandowska | KUP/0070/POOS/15<br>upr. bud. do projektowania bez ograniczeń w specjalności: instalacyjnej w zakresie: sieci, instal. i urządzeń cieplnych, wentylacyjnych, gazowych, wodociągowych i kanalizacyjnych | |
| PROJEKTANT | Mariusz Ptasznik | 1503/99/U<br>w spec. instalacyjnych w telekomunikacji przewodowej wraz z infrastrukturą towarzyszącą w zakresie linii instalacji i urządzeń liniowych | |
| SPRAWDZAJĄCY: | Marek Próba | 0364/97/U<br>w spec. instalacyjnych w telekomunikacji przewodowej wraz z infrastrukturą towarzyszącą w zakresie linii instalacji i urządzeń liniowych | |

| DATA: | NR UMOWY: | NR RYS/NR ARK: | SKALA |
|---|---|---|---|
| 30.04.2021 | 745/136.WZP/18<br>248/13.WD/21 | 2.6 | 1:500 |