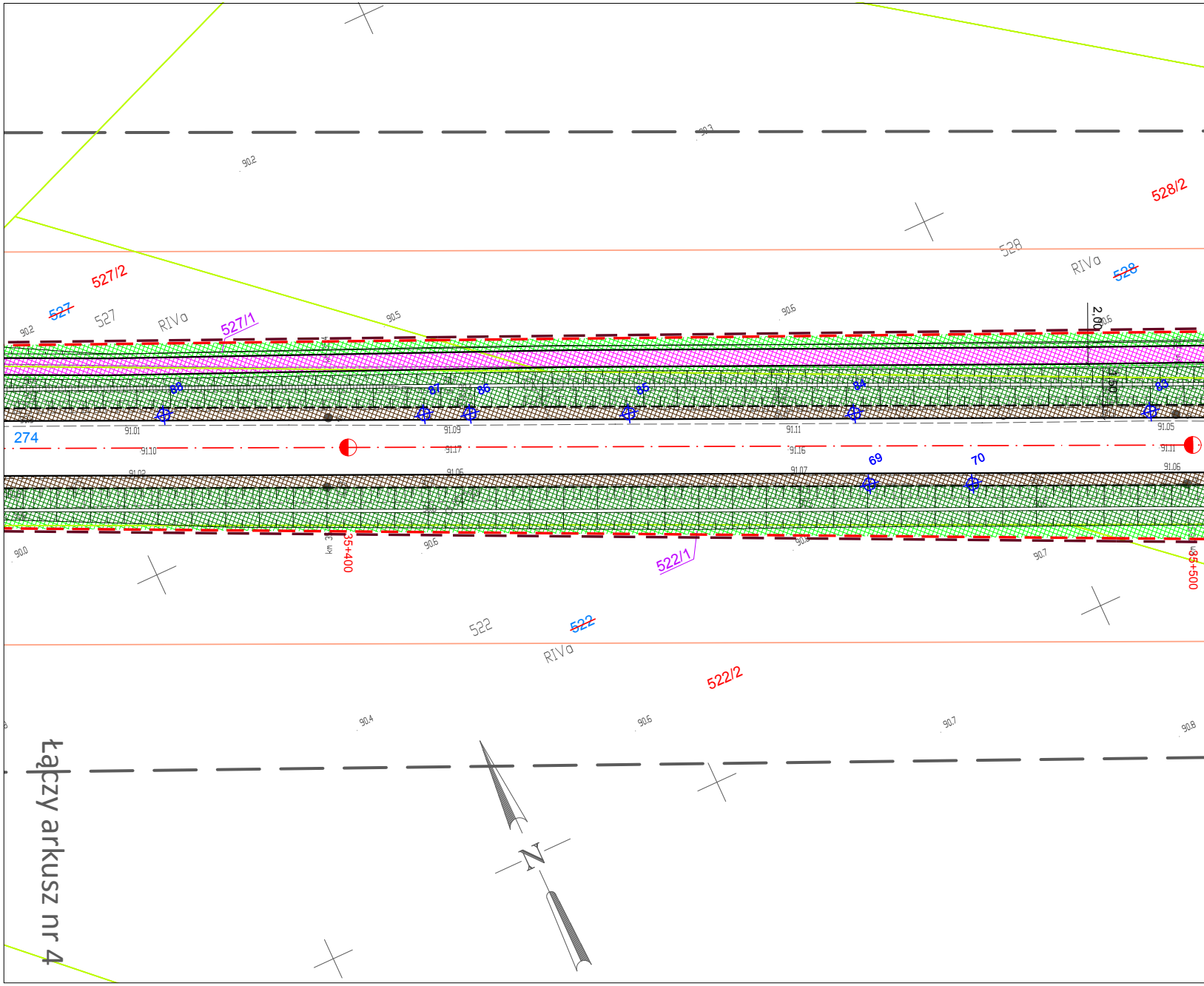
527/2
~~527~~
527
RIVa
527/1
528
RIVa
~~528~~
528/2
2,00
274
88
87
86
85
84
83
69
70
km 35+400
35+500
522/1
522
~~522~~
RIVa
522/2
N
łączy arkusz nr 4

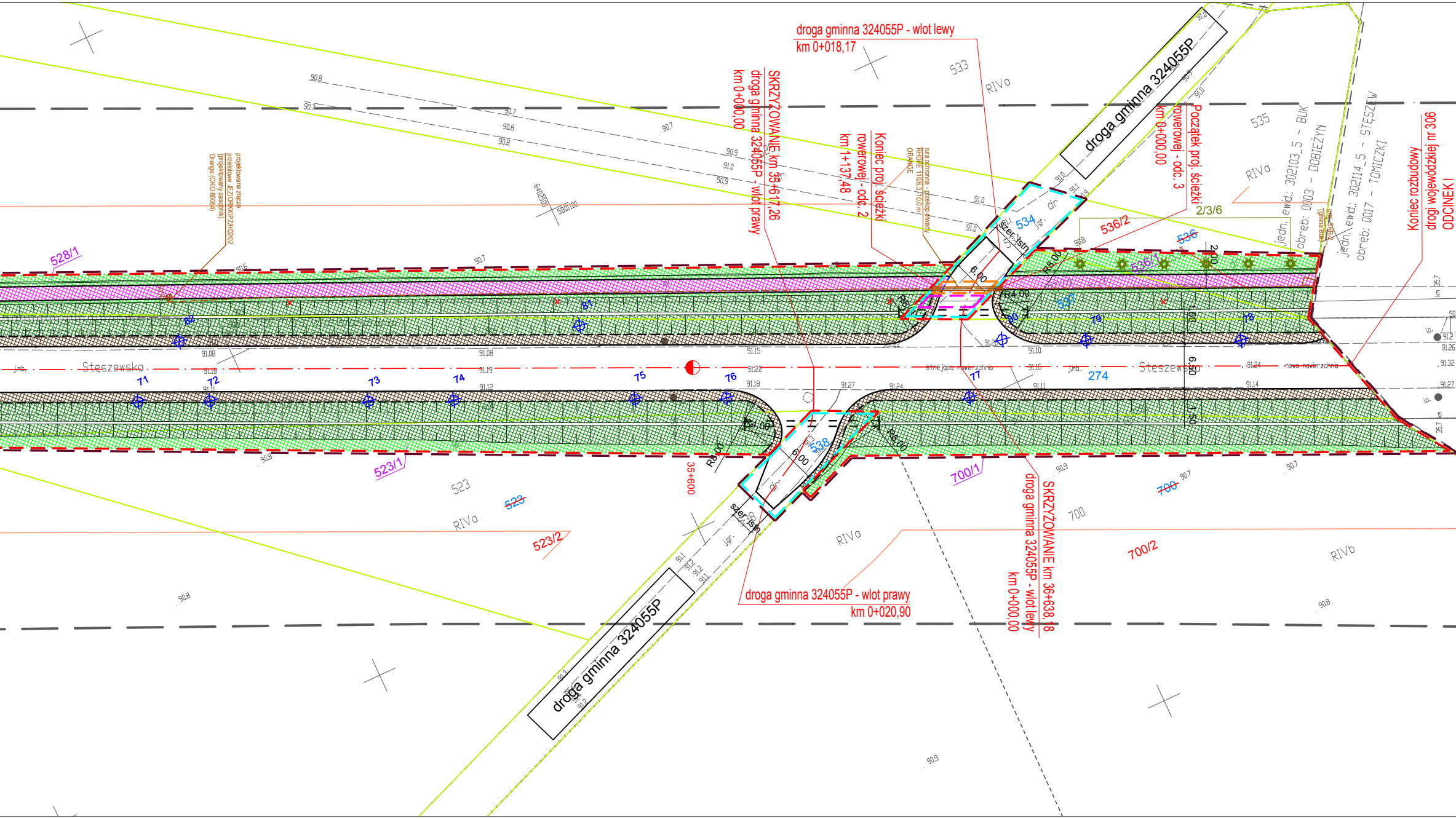
droga gminna 324055P - wlot lewy
km 0+018,17
533
RIVa
droga gminna 324055P
SKRZYŻOWANIE km 35+617,26
droga gminna 324055P - wlot prawy
km 0+000,00
Koniec proj. ścieżki
rowerowej - odc. 2
km 1+137,48
rura ochronna - przekop otwarty
RHDPE 110/6,3 -10,0 m
ORANGE
Początek proj. ścieżki
rowerowej - odc. 3
km 0+000,00
535
RIVa
jedn. ewid.: 302103_5 - BUK
obręb: 0003 - DOBIEŻYN
jedn. ewid.: 302114_5 - STĘSZEW
obręb: 0017 - TOMICZKI
Koniec rozbudowy
drogi wojewódzkiej nr 306
ODCINEK I
2/3/6
536/2
536
536/1
534
537
szer. istn.
6,00
R8,00
R4,00
2,00
1,50
6,50
projektowane złącze
przelotowe JEZIORKI/PZH0202
(projektowany zasobnik)
Orange (OKO 86064)
528/1
Stęszewsko
274
71
72
73
74
75
76
77
78
79
80
81
82
35+600
523/1
523
~~523~~
RIVa
523/2
538
szer. istn.
droga gminna 324055P - wlot prawy
km 0+020,90
droga gminna 324055P
RIVa
700/1
700
~~700~~
700/2
RIVb
SKRZYŻOWANIE km 36+638,18
droga gminna 324055P - wlot lewy
km 0+000,00

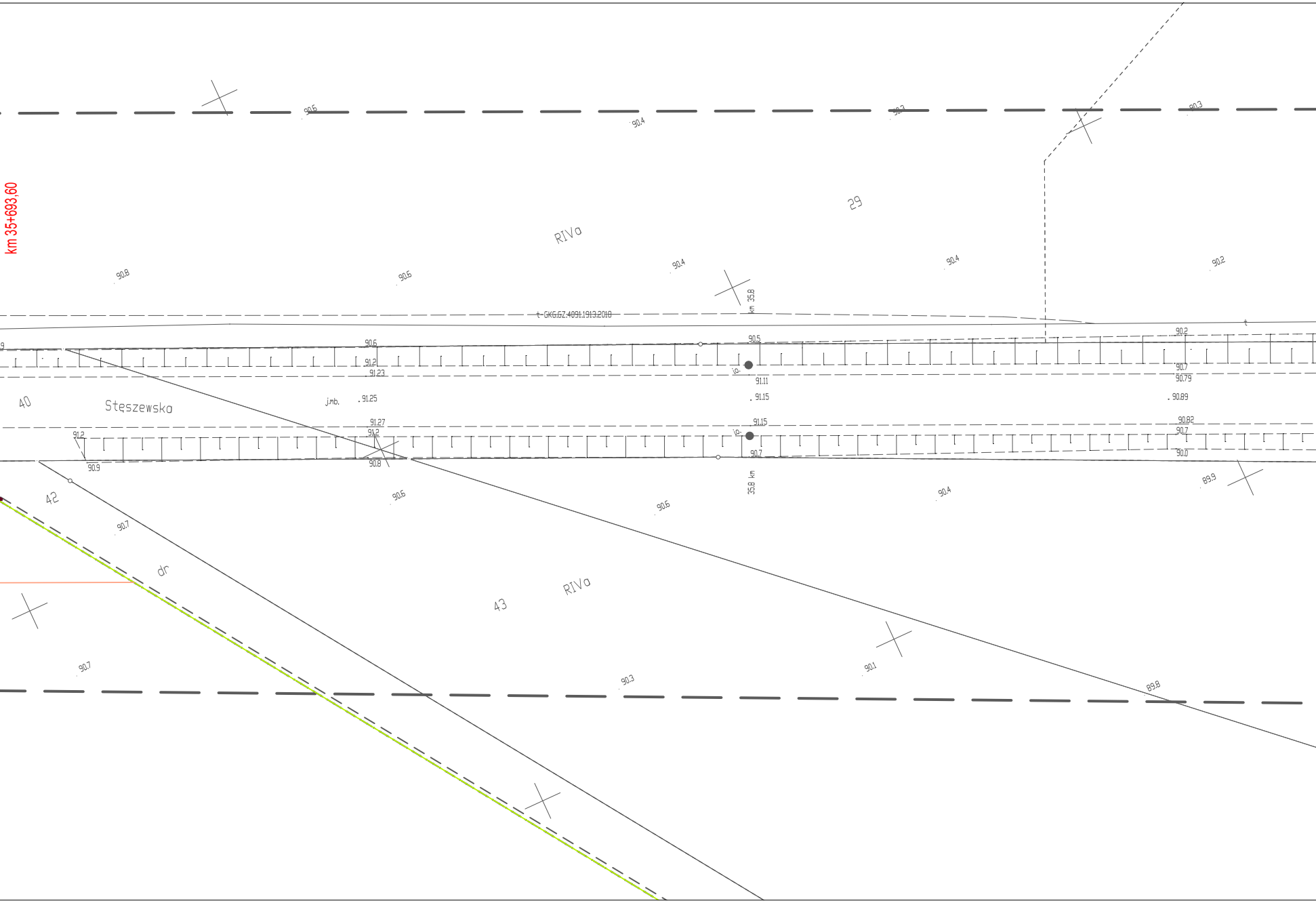
km 35+693,60
90.6
90.4
90.3
90.3
29
RIVa
90.8
90.6
90.4
90.4
90.2
km 35.8
t-GKG.GZ.4091.1913.2018
t
9
90.6
91.2
91.23
90.5
io.
91.11
91.15
90.2
90.7
90.79
90.89
40
Stęszewska
j.mb.
91.25
91.27
91.2
91.2
91.15
io.
90.7
90.82
90.7
90.0
90.9
90.8
35.8 km
42
90.6
90.6
90.4
89.9
90.7
dr
43
RIVa
90.7
90.3
90.1
89.8

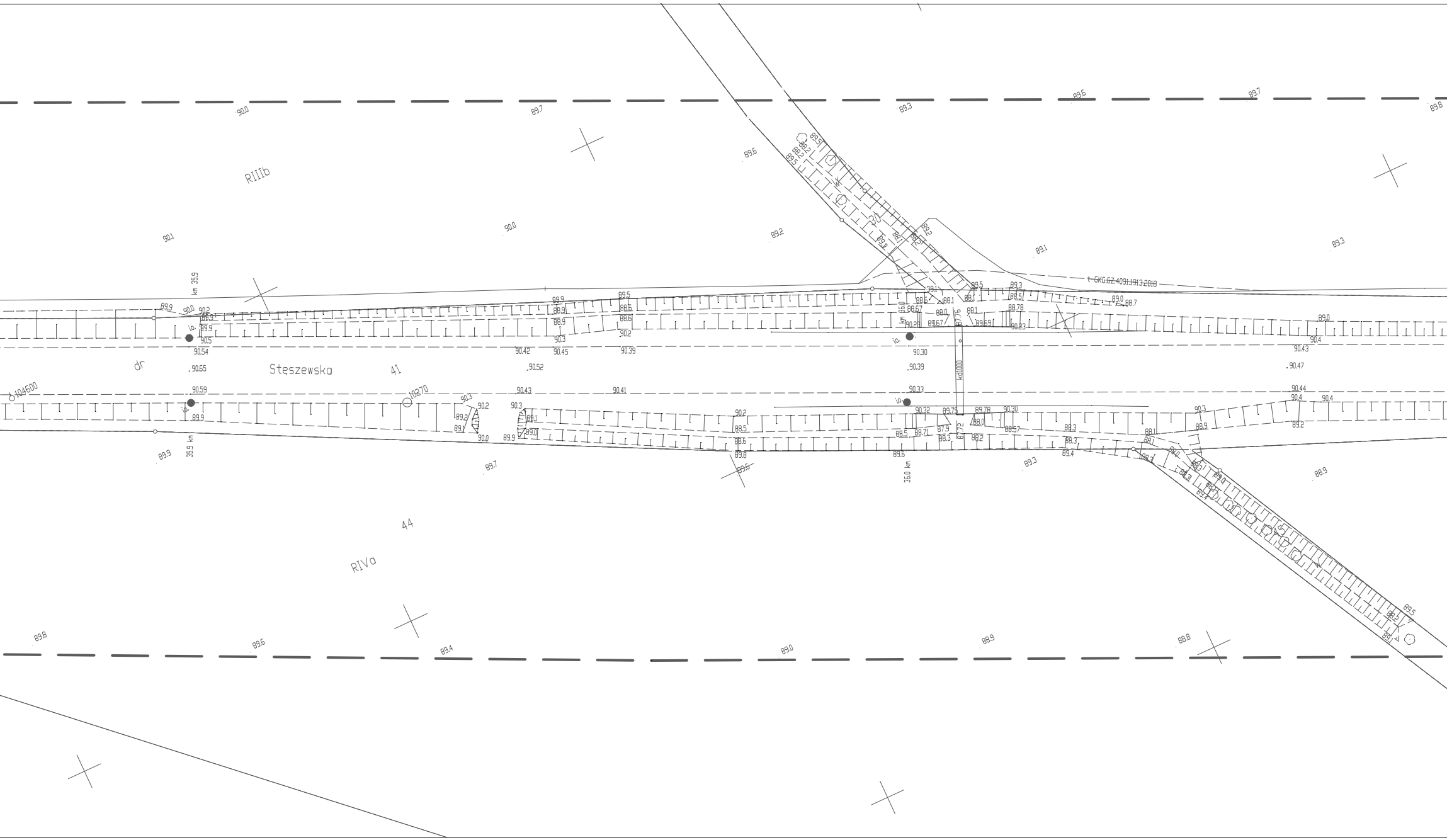
RIIIb
90.0
89.7
89.6
89.3
89.6
89.7
89.8
90.1
90.0
89.2
89.1
89.3
30
89.5
89.2
89.5
89.1
88.1
88.2
89.2
GKG.GZ.4091.1913.2018
km 35.9
89.9
90.0
90.2
89.9
89.9
90.5
90.54
io.
89.9
89.9
90.3
89.5
88.5
88.6
90.2
90.42
90.45
90.39
39.1
88.6
88.1
88.1
89.5
89.3
88.5
89.0
88.7
36.0 km
88.67
88.0
87.76
88.1
88.78
90.28
89.67
89.69
90.23
io.
90.30
90.0
90.4
90.43
dr
90.65
Stęszewska
41
90.52
90.39
kd1000
90.47
104600
10270
90.59
90.43
90.41
90.33
90.44
90.4
90.4
io.
89.9
90.3
90.2
89.2
89.1
90.3
89.1
90.0
89.9
89.0
90.2
88.5
88.6
88.8
90.32
89.75
89.78
90.30
88.0
88.5
88.71
87.9
88.3
87.72
88.2
88.57
88.3
88.3
89.4
89.6
90.3
88.9
89.2
88.1
88.1
88.0
88.3
89.9
35.9 km
89.7
89.5
36.0 km
89.3
88.9
44
RIVa
89.8
89.6
89.4
89.0
88.9
88.8
88.5
88.2
88.1

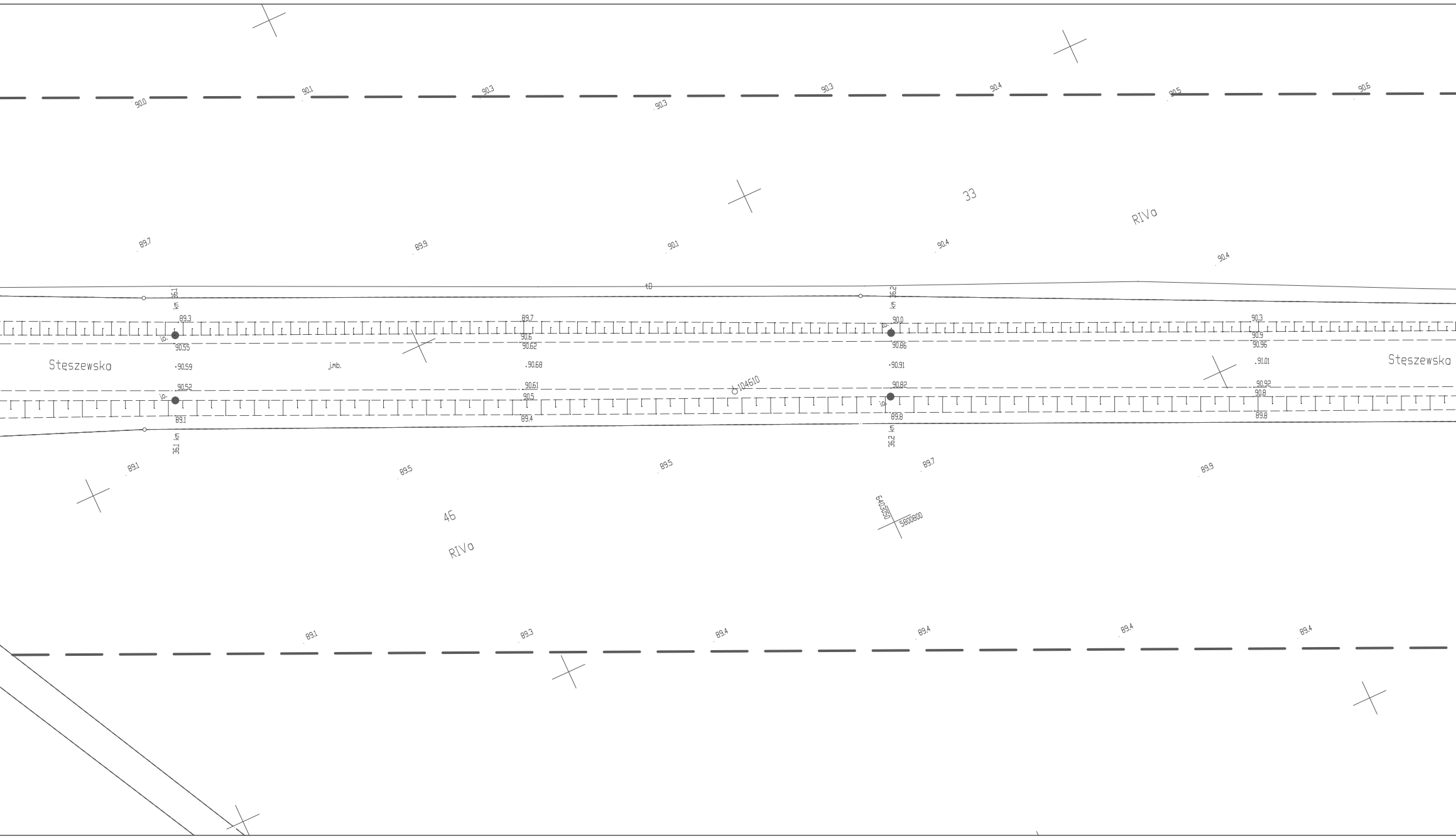
90.0
90.1
90.3
90.3
90.3
90.4
90.5
90.6
33
RIVa
89.7
89.9
90.1
90.4
90.4
tD
km 36.1
km 36.2
89.3
89.7
90.0
90.3
j.o.
90.55
90.6
90.62
90.86
90.9
90.96
Stęszewska
90.59
j.mb.
90.68
90.91
91.01
Stęszewska
104610
90.52
90.61
90.5
90.82
90.92
90.8
89.1
89.4
89.8
89.8
36.1 km
36.2 km
89.1
89.5
89.5
89.7
89.9
46
RIVa
6403050
5800800
89.1
89.3
89.4
89.4
89.4
89.4

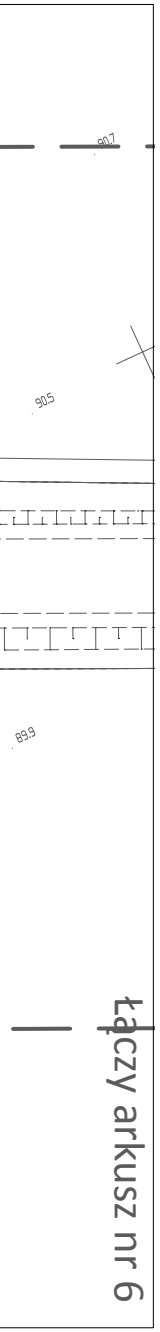
90.7
90.5
89.9
łączy arkusz nr 6

## MAPA DO CELÓW PROJEKTOWYCH
### *DW 306: BUK – STĘSZEW*

| | | |
|---|---|---|
| Oznaczenie kancelaryjne zgłoszenia pracy geodezyjnej | | *GKG.GZ.4071.7674.2019* |
| Nazwy miejscowości | | *DOBIEŻYN;<br>TOMICZKI* |
| Jednostka ewidencyjna | identyfikator - nazwa | *302103_5 – BUK* |
| Obręb ewidencyjny | identyfikator - nazwa | *0003 – DOBIEŻYN* |
| Jednostka ewidencyjna | identyfikator - nazwa | *302114_5 – STĘSZEW* |
| Obręb ewidencyjny | identyfikator - nazwa | *0017 – TOMICZKI* |
| Skala mapy / Godło mapy | | *1 : 500 /<br>6.176.08.19.4.4; 6.176.08.20.3.3; 6.176.08.25.1.1; 6.176.08.25.1.2; 6.176.08.25.1.4* |
| Nazwa układu współrzędnych | prostokątnych płaskich | *2000/6* |
| | układu wysokości | *PL-KRON86-NH* |
| Oznaczenie granic obszaru, który był przedmiotem aktualizacji | | ▬ ▬ ▬ ▬ |
| Informacje o służebnościach gruntowych mających wpływ na zagospodarowanie gruntów , zlokalizowanych w granicach projektowanej inwestycji *) | | *Mapa do celów projektowych została wykonana bez ustalenia służebności gruntowych ujawnionych w Księgach Wieczystych* |
| Data opracowania mapy | | *26.08.2019 r.* |

***GEOKART GEODEZJA Sp. z o.o.***
***ul. Ukraińska 11 Zalasewo;***
***62-020 Swarzędz***

nazwa / imię i nazwisko wykonawcy

Bożena Świderska
geodeta uprawniony (nr 9141)

podpis osoby reprezentującej wykonawcę

***Robert Świderski***

imię i nazwisko geodety uprawnionego, który opracował mapę

inż. Robert Świderski
geodeta uprawniony nr 17139

nr uprawnień i podpis geodety

***ARKUSZ 5 (14)***

---

Poświadcza się, że niniejszy dokument został opracowany w wyniku prac geodezyjnych i kartograficznych, których rezultaty zawiera operat techniczny wpisany do ewidencji materiałów państwowego zasobu geodezyjnego i kartograficznego

**STAROSTA POZNAŃSKI**

**P.3021.2019** 15381
(Identyfikator ewidencyjny materiału zasobu – operatu technicznego)

16 -11- 2019
(Data wpisania operatu technicznego do ewidencji materiałów zasobu)

Z up. STAROSTY POZNAŃSKIEGO
Krzysztof Sobczak
Kierownik Zespołu Weryfikacji Dokumentacji Technicznej
Powiatowego Ośrodka Dokumentacji
Geodezyjnej i Kartograficznej w Poznaniu
(Imię i nazwisko osoby reprezentującej organ)

---

Nie wyklucza się w terenie innych nie wykazanych na niniejszej mapie urządzeń podziemnych, które nie były zgłoszone do inwentaryzacji lub o których brak jest informacji w instytucjach branżowych

---

# Legenda

| | |
|---|---|
| ▬ ▬ ▬ | linia określająca granice terenu niezbędnego dla obiektów budowlanych w tym: |
| ▬ ▬ ▬ | linia rozgraniczająca teren drogi wojewódzkiej |
| ▬ ▬ ▬ | linia określająca zakres budowy lub przebudowy innych dróg publicznych |
| ▬ ▬ ▬ | linia określająca zakres budowy lub przebudowy zjazdów |
| ▬ ▬ ▬ | linia określająca zakres budowy lub przebudowy urządzeń wodnych |
| ▬ ▬ ▬ | linia określająca zakres budowy lub przebudowy sieci uzbrojenia terenu |
| ▬ ▬ ▬ | linia określająca zakres rozbiórki istniejących obiektów budowlanych nieprzewidzianych do dalszego użytkowania |
| ─── | istniejące granice działek |
| 2 | numer działki przeznaczonej pod inwestycje |
| ~~2~~ | numer działki przed podziałem |
| 2/1 | numer działki po podziale przeznaczonej pod inwestycje |
| 2/1 | numer działki po podziale nieprzeznaczonej pod inwestycje |
| ─── | oddziaływanie drogi (8m lub 20m od krawędzi drogi wojewódzkiej i powiatowej 6m lub 15m od krawędzi drogi gminnej)<br>*Zgodnie z art. 43 pkt 1 usatwy z dnia 21 marca 1985 r. "o drogach publicznych" obiekty budowane powinny być usytuowane w odległości co najmniej 8 m od zewnętrznej krawędzi jezdni drogi powiatowej, oraz 6 m od zewnętrznej krawędzi jezdni drogi gminnej w terenie zabudowy lub co najmniej 20 m od zewnętrznej krawędzi jezdni drogi powiatowej, oraz 15 m od zewnętrznej krawędzi jezdni drogi gminnej poza terenem zabudowy.* |

## BRANŻA DROGOWA

| | |
|---|---|
| ── · ── | proj. oś |
| ─── | proj. krawędź jezdni asfaltowej |
| ─ ─ ─ ─ | proj. krawędź pobocza |
| ─── | proj. krawędź pasa ruchu |
| ─── | proj. krawężnik betonowy 20x30 cm |
| ─── | proj. krawężnik betonowy 20x30 cm obniżony |
| ── ── ── | proj. krawężnik betonowy najazdowy 20x22 cm |
| ─ ─ ─ ─ | proj. opornik betonowy 12x25 cm |
| ── ── ── | projektowany krawężnik betonowy trapezowy 15-21x30 cm |
| ─── | proj. obrzeże betonowe 8x30 cm |
| ─── | proj. krawężnik peronowy 20x30 cm wyniesiony 16 cm |
| - - - - - | proj. ściek z kostki betonowej |
| = = = = | proj. zarurowanie rowu drogowego |
| ┅┅┅ | proj. ściek trójkątny |
| ▮ | proj. ściek skarpowy |

## BRANŻA ZIELEŃ

| | |
|---|---|
| ⊕ | drzewo przeznaczone do wycinki |
| ⬠ | skupiny drzew przeznaczone do wycinki |
| ✹ | projektowane nasadzenia zastępcze |

| | |
|---|---|
| ☐ | proj. nawierzchnia asfaltowa |
| ▩ | proj. pobocze gruntowe - nawierzchnia z jasnego kruszywa |
| ▩ | proj. chodnik - nawierzchnia z kostki betonowej |
| ▩ | proj. ścieżka rowerowa - nawierzchnia z kostki betonowej |
| ▩ | proj. ścieżka rowerowa - nawierzchnia bitumiczna |
| ▨ | proj. zatoka postojowa dla pojazdów osobowych - nawierzch |
| ▩ | proj. zjazdy - nawierzchnia z kostki betonowej |
| ▩ | proj. zjazdy - nawierzchnia asfaltowa |
| ▩ | proj. wyspa wyniesiona - nawierzchnia z kostki betonowej |
| ▩ | proj. stanowisko ważenia pojazdów - nawierzchnia z betonu |
| ▩ | proj. rowy odwadniające |
| ▨ | konserwacja istn. rowu melioracyjnego |
| ▩ | proj. zieleń (humus z obsianiem mieszanką traw) |
| ▨ | istn. nawierzchnia zjazdu |

## BRANŻA SANITARNA

| | |
|---|---|
| ──○── | proj. kolektor kanalizacji deszczowej |
| ─── | proj. przykanalik |
| ● | proj. wpust uliczny jezdniowy |
| ● | proj. wpust uliczny krawężnikowo-jezdniowy |

## BRANŻA ELEKTROENERGETYZCZNA

| | |
|---|---|
| SZS-02<br>ZA2<br>○ | proj. Znak Aktywny<br>SZS-02 oznacza, że znak będzie zasilany z szafki SZS o numerze 02, ZA2 oznacza numerację znaków aktywnych |
| ▭ | złącze elektroenergetyczne/szafka oświetleniowa/ szafka s |
| ✕ | demontaż kabla/słupa |
| ☼ | latarnia oświetleniowa |
| ○ | słup oświetleniowy |
| ═○ | rura osłonowa |
| ─── | kabel elektroenergetyczny niskiego napięcia |
| ◇ | mufa kablowa |
| ○─▭ | projektowany słup oświetleniowy łamany h=3m z oprawą oświetleniową |

## BRANŻA TELEKOMUNIKACYJNA

| | |
|---|---|
| SKO-2<br>☐─ ─ ─ | projektowany kanał technologiczny |
| ═══ | projektowana rura osłonowa |
| ─ ─ ─ ─ | projektowany kabel teletechniczny |

## BRANŻA GAZOWA

| | |
|---|---|
| ═══ | projektowana rura osłonowa |

nia z kostki betonowej

cementowego

n

terownicza

| INWESTOR | WYKONAWCA | |
|---|---|---|
| Wielkopolski Zarząd Dróg Wojewódzkich w Poznaniu<br>ul. Wilczak 51<br>61 - 623 Poznań | A C DROGA ADAM CHMIELEWSKI<br>ul. rtm. Witolda Pileckiego 16/25, 62-400 Słupca<br>tel. +48 63 241 01 74<br>e-mail: biuro@acdroga.pl | Pracownia Projektowa DROG-CAD<br>os.Lotnictwa Polskiego 16a/30, 60-406 Poznań<br>tel. +48 613 070 170<br>e-mail: biuro@drogcad.pl |

| | |
|---|---|
| **Nazwa inwestycji** | "Rozbudowa drogi wojewódzkiej nr 306 na odcinku od m. Buk od skrzyżowania z nowym przebiegiem S-5. Odcinek I od m. Buk do granicy gmin Buk i Stęszew". |
| **Tytuł rysunku** | Projekt zagospodarowania terenu |

| | | | |
|---|---|---|---|
| **Główny Projektant** | inż. Adam CHMIELEWSKI | WKP/0231/POOD/06<br>uprawnienia budowlane do projektowania bez ograniczeń w specjalności drogowej | **Podpis** |
| **Projektant branży drogowej** | mgr inż. Maciej NOWAK | WKP/0089/POOD/08<br>uprawnienia budowlane do projektowania bez ograniczeń w specjalności drogowej | **Podpis** |
| **Sprawdzający branży drogowej** | mgr inż. Tomasz WITCZAK | WKP/0095/POOD/12<br>uprawnienia budowlane do projektowania bez ograniczeń w specjalności drogowej | **Podpis** |
| **Projektant branży obiekty inżynierskie** | mgr inż. Bartosz TOMCZAK | WKP/0265/POOM/08<br>uprawnienia budowlane do projektowania bez ograniczeń w specjalności mostowej | **Podpis** |
| **Sprawdzający branży obiekty inżynierskie** | mgr inż. Maciej NOWAK | WKP/0089/POOD/08<br>uprawnienia budowlane do projektowania bez ograniczeń w specjalności drogowej | **Podpis** |
| **Projektant branży sanitarnej** | mgr inż. Jerzy KACZKOWSKI | 142/PW/93<br>do projektowania w specjalności instalacyjno – inżynieryjnej w zakresie sieci i instalacji wodociagowych, kanalizacyjnych, cieplnych i wentylacyjno - klimatyzacyjnych | **Podpis** |
| **Sprawdzający branży sanitarnej** | mgr inż. Zbigniew KACZKOWSKI | WKP/0196/PWOS/15<br>do projektowania i do kierowania robotami budowlanymi bez ograniczeń w specjalności instalacyjnej w zakresie sieci, instalacji i urządzeń cieplnych, wentylacyjnych, gazowych, wodociągowych i kanalizacyjnych | **Podpis** |
| **Projektant branży elektroenergetycznej** | mgr inż. Tomasz MALECHA | WKP/0287/PWOE/06<br>do projektowania i do kierowania robotami budowlanymi bez ograniczeń w specjalności instalacyjnej w zakresie sieci, instalacji i urządzeń elektrycznych i elektroenergetycznych | **Podpis** |
| **Sprawdzający branży elektroenergetycznej** | mgr inż. Eugeniusz KÓSKA | 108/77/Pw<br>do projektowania i do kierowania robotami budowlanymi bez ograniczeń w specjalności instalacyjno – inżynieryjnej w zakresie instalacji elektrycznych, sieci i urządzeń teleelektrycznych | **Podpis** |
| **Projektant branży telekomunikacyjnej** | mgr inż. Tomasz MARCHEWKA | DTT-TU/02289/02/U<br>do projektowania w specjalnościach instalacyjnych w telekomunikacji przewodowej wraz z infrastrukturą towarzyszącą w zakresie linii, instalacji i urządzeń liniowych oraz stacyjnych | **Podpis** |
| **Sprawdzający branży telekomunikacyjnej** | mgr inż. Przemysław GŁOWIŃSKI | 1254/98/U<br>do projektowania i kierowania robotami budowlanymi w specjalnościach instalacyjnych w telekomunikacji przewodowej wraz z infrastrukturą towarzyszącą bez ograniczeń | **Podpis** |

| **Stadium dokumentacji:** | **Branża:** | **Data opracowania:** | **Skala:** | **Numer rysunku:** |
|---|---|---|---|---|
| Projekt budowlany | Projekt zagospodarowania terenu | 11.2019 | 1:500 | 2.5.PZT |