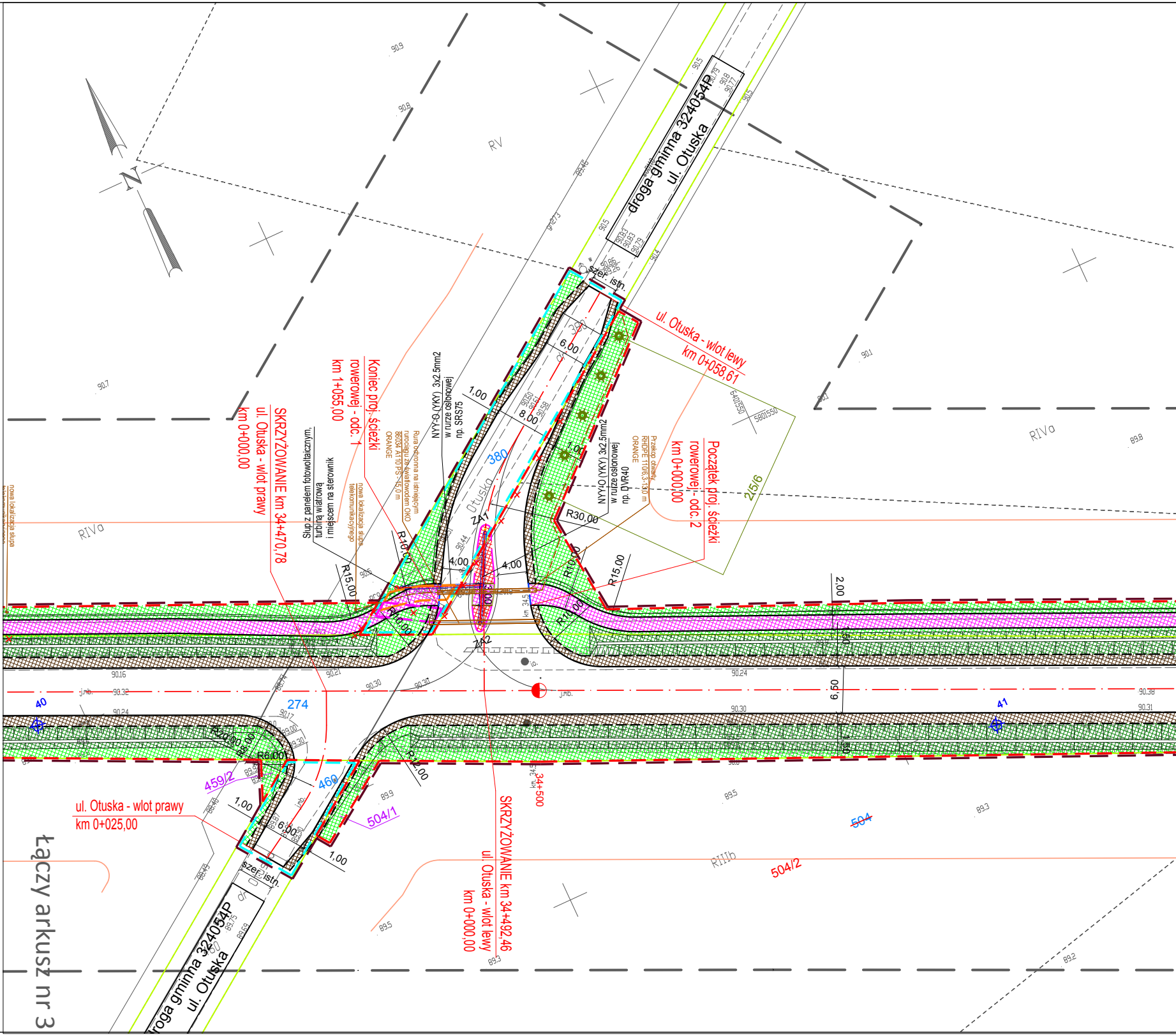
N
droga gminna 324054P
ul. Otuska
RV
RIVa
RIIIb
ul. Otuska - wlot lewy
km 0+058,61
Początek proj. ścieżki
rowerowej - odc. 2
km 0+000,00
Koniec proj. ścieżki
rowerowej - odc. 1
km 1+055,00
SKRZYŻOWANIE km 34+470,78
ul. Otuska - wlot prawy
km 0+000,00
SKRZYŻOWANIE km 34+492,46
ul. Otuska - wlot lewy
km 0+000,00
ul. Otuska - wlot prawy
km 0+025,00
Słup z panelem fotowoltaicznym,
turbiną wiatrową
i miejscem na sterownik
nowa lokalizacja słupa
telekomunikacyjnego
Rura osłonowa na istniejącym
rurociągu ze światłowodem OKO
86034 A110 PS - 15,0 m
ORANGE
NYY-O (YKY) 3x2.5mm2
w rurze osłonowej
np. SRS75
NYY-O (YKY) 3x2.5mm2
w rurze osłonowej
np. DVR40
Przekop otwarty
RHDPE 110/6,3-13,0 m
ORANGE
nowa lokalizacja słupa
szer. istn.
6,00
8,00
1,00
4,00
2,00
6,50
1,50
R30,00
R15,00
R10,00
R12,00
R20,00
R6,00
380
274
460
40
41
Otuska
ZA1
ZA2
2/5/6
459/2
504/1
504
504/2
km 34+500
łączy arkusz nr 3

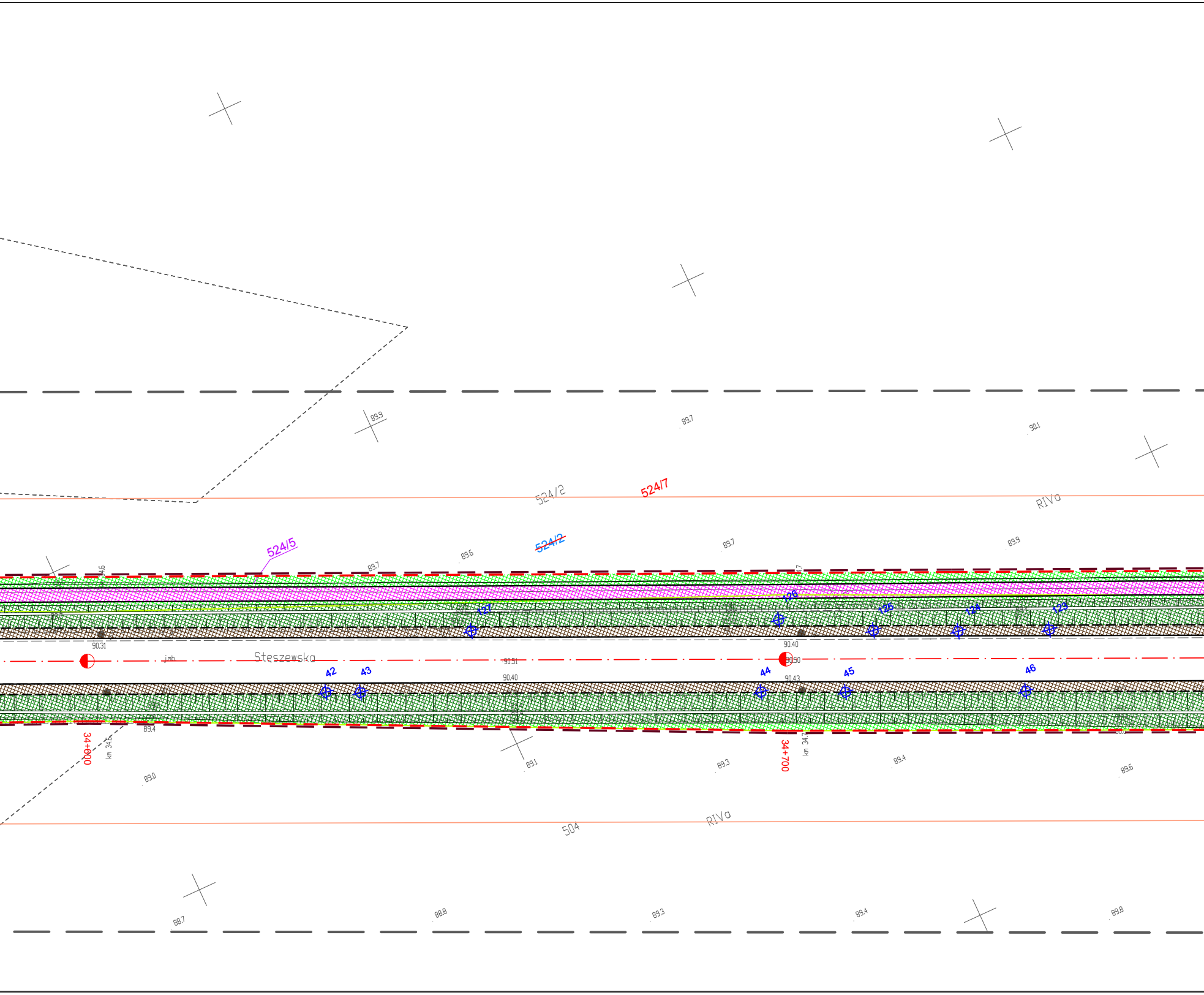
89.9
89.7
90.1
524/2
524/7
RIVa
524/5
~~524/2~~
89.7
89.6
89.7
89.9
34.6
34.7
127
126
125
124
123
90.31
jmb
Steszewska
90.51
90.40
90.50
90.40
90.43
42
43
44
45
46
89.4
34+600
km 34.6
34+700
km 34.7
89.0
89.1
89.3
89.4
89.6
504
RIVa
88.7
88.8
89.3
89.4
89.8

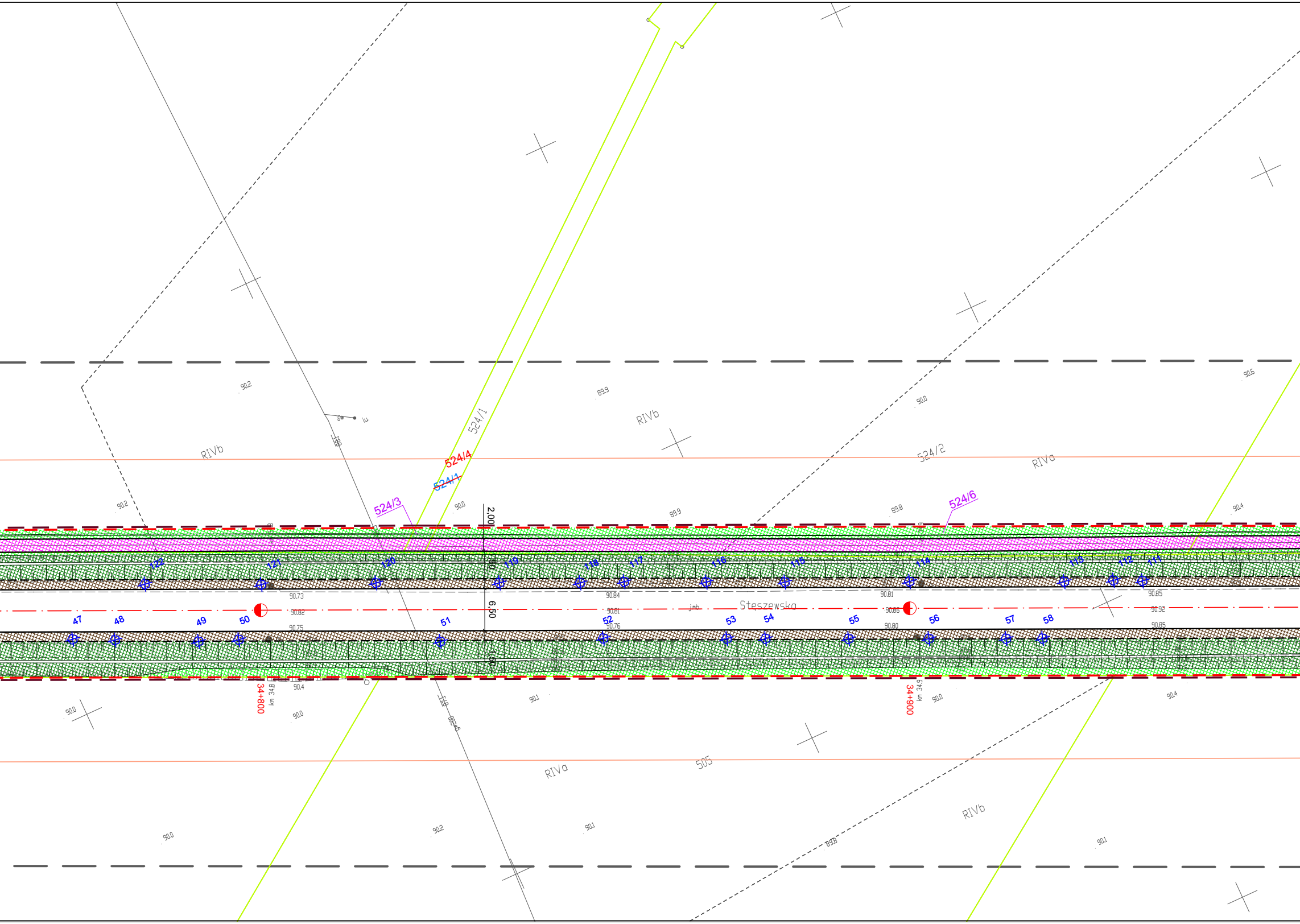
524/1
RIVb
524/4
~~524/1~~
524/3
524/2
RIVa
524/6
90.2
89.9
90.0
90.6
90.2
90.0
89.9
89.8
90.4
2.00
1.50
6.50
1.50
122
121
120
119
118
117
116
115
114
113
112
111
47
48
49
50
51
52
53
54
55
56
57
58
90.73
90.82
90.75
90.84
90.81
90.76
90.81
90.86
90.80
90.65
90.92
90.85
Steszewska
jmb
34+800
km 34.8
34+900
km 34.9
90.4
90.0
90.1
90.0
90.4
RIVa
505
RIVb
90.0
90.2
90.1
89.8
90.1

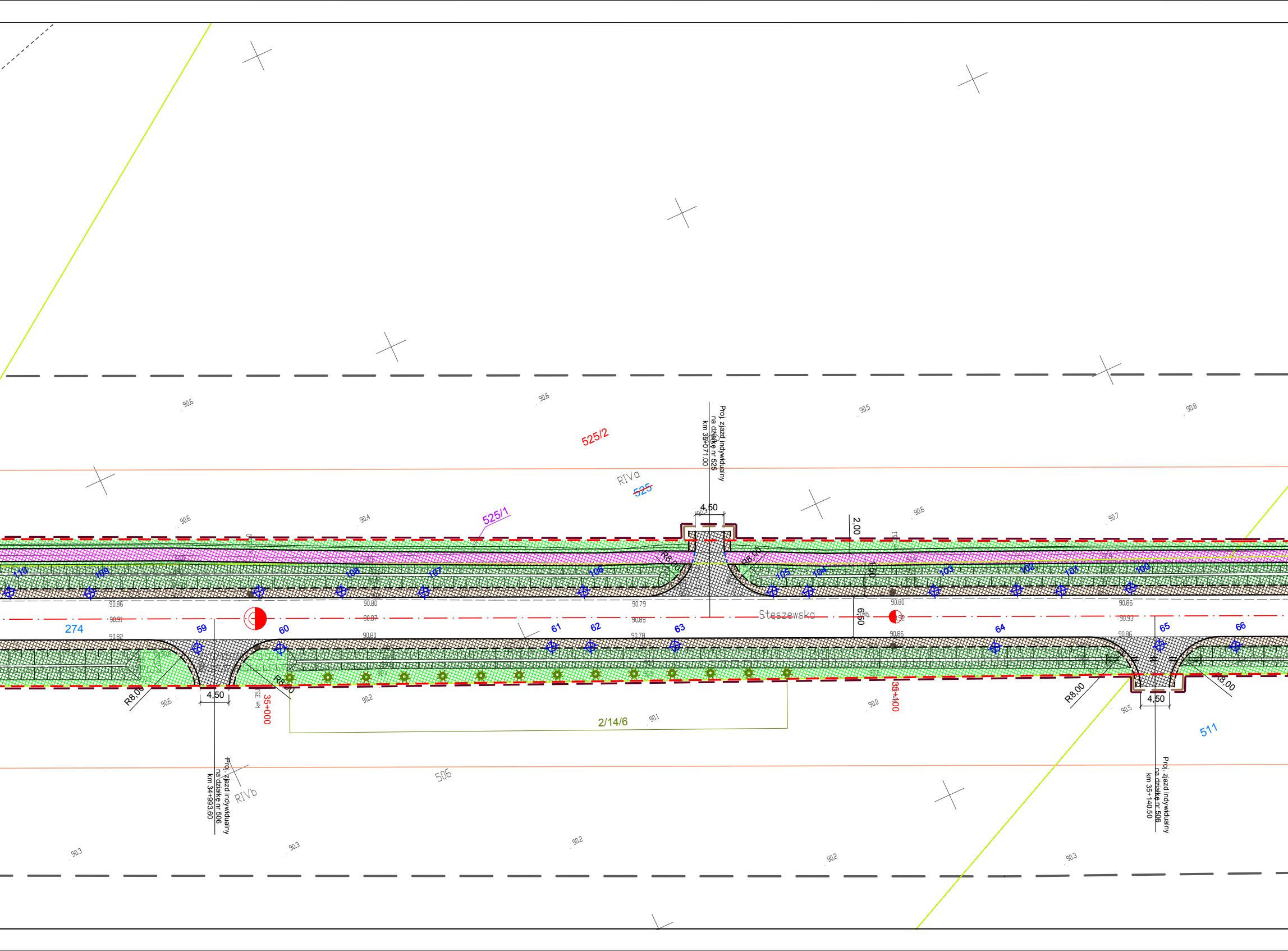
525/2
RIVa
~~525~~
525/1
Proj. zjazd indywidualny na działkę nr 525 km 35+071.00
4,50
2,00
1,50
R8,00
110
109
108
107
106
105
104
103
102
101
100
274
59
60
61
62
63
64
65
66
Steszewsko
6,50
35+000
35+100
2/14/6
506
RIVb
511
Proj. zjazd indywidualny na działkę nr 506 km 34+993.60
Proj. zjazd indywidualny na działkę nr 506 km 35+140.50
90.86
90.91
90.82
90.80
90.87
90.79
90.89
90.78
90.93
90.6
90.5
90.4
90.7
90.8
90.3
90.2
90.1
90.0

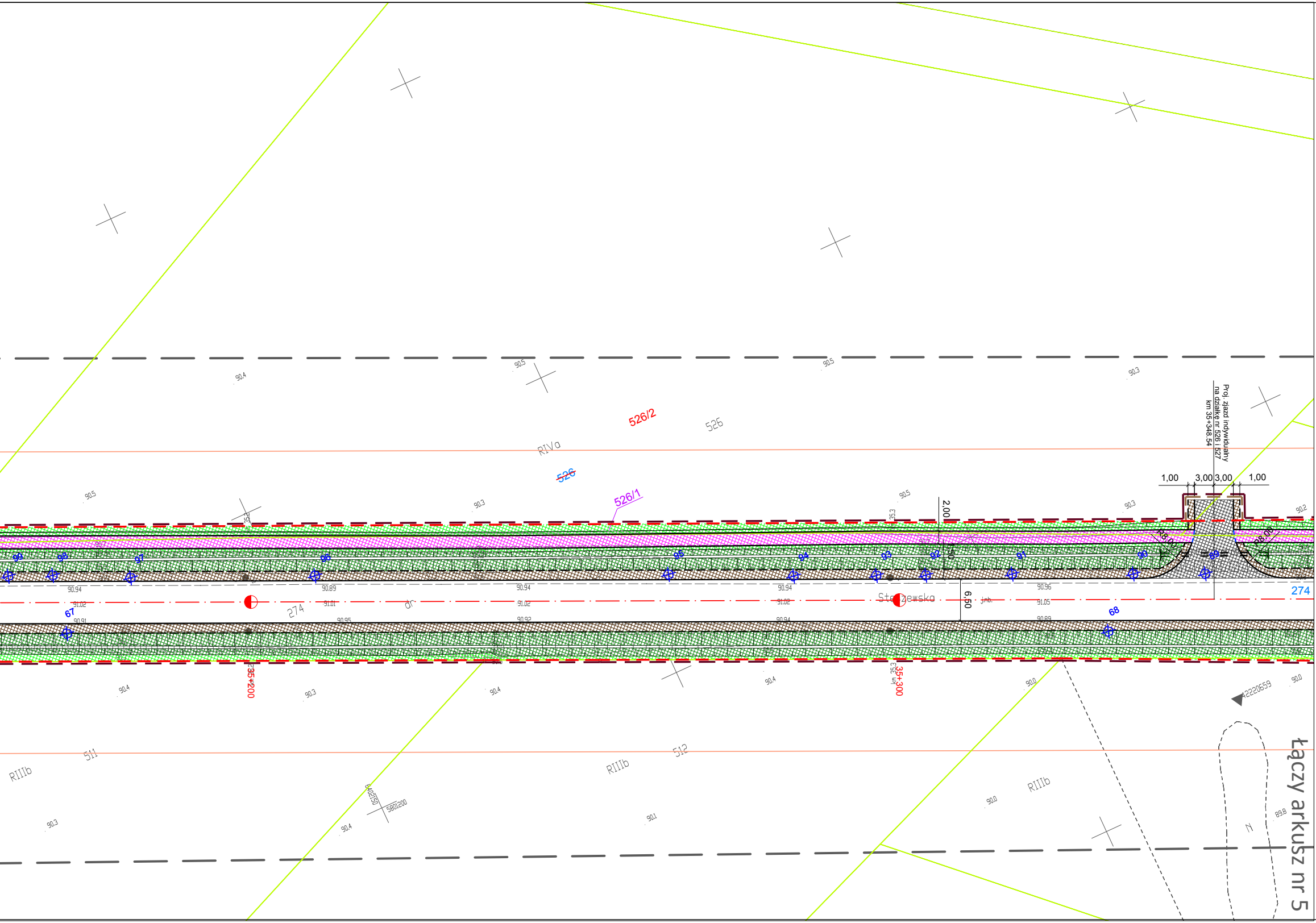
Proj. zjazd indywidualny
na działkę nr 526 i 527
km 35+348.54
1,00
3,00
3,00
1,00
R8,00
R8,00
2,00
6,50
526/2
526
RIVa
~~526~~
526/1
274
274
dr.
Stęszewska
35+200
35+300
km 35,3
67
68
88
89
90
91
92
93
94
95
96
97
98
99
511
512
RIIIb
RIIIb
RIIIb
4220659
90.5
90.4
90.3
90.2
90.1
90.0
89.8
90.94
90.89
90.96
91.02
91.01
91.05
90.91
90.95
90.92
90.89
łączy arkusz nr 5

MAPA DO CELÓW PROJEKTOWYCH
DW 306: BUK – STĘSZEW

Oznaczenie kancelaryjne zgłoszenia pracy geodezyjnej		*GKG.GZ.4071.7674.2019*
Nazwa miejscowości		*DOBIEŻYN*
Jednostka ewidencyjna	identyfikator - nazwa	*302103_5 – BUK*
Obręb ewidencyjny	identyfikator - nazwa	*0003 – DOBIEŻYN*
Skala mapy / Godło mapy		*1 : 500 /* *6.176.08.19.1.4; 6.176.08.19.2.3;* *6.176.08.19.3.2; 6.176.08.19.4.1;* *6.176.08.19.4.2; 6.176.08.19.4.4*
Nazwa układu współrzędnych	prostokątnych płaskich	*2000/6*
	układu wysokości	*PL-KRON86-NH*
Oznaczenie granic obszaru, który był przedmiotem aktualizacji		— — — —
Informacje o służebnościach gruntowych mających wpływ na zagospodarowanie gruntów , zlokalizowanych w granicach projektowanej inwestycji *)		*Mapa do celów projektowych została wykonana bez ustalenia służebności gruntowych ujawnionych w Księgach Wieczystych*
Data opracowania mapy		*26.08.2019 r.*

***GEOKART GEODEZJA** Sp. z o.o.*
ul. Ukraińska 11 Zalasewo;
62-020 Swarzędz
nazwa / imię i nazwisko wykonawcy

Bożena Świderska
podpis osoby reprezentującej wykonawcę
geodeta uprawniony (nr

Robert Świderski
imię i nazwisko geodety uprawnionego, który opracował mapę

inż. Robert Świderski
geodeta uprawniony nr 17139
nr uprawnień i podpis geodety

ARKUSZ 4 (14)

Poświadcza się, że niniejszy dokument został opracowany w wyniku prac geodezyjnych i kartograficznych, których rezultaty zawiera operat techniczny wpisany do ewidencji materiałów państwowego zasobu geodezyjnego i kartograficznego

STAROSTA POZNAŃSKI

P.3021.2019 15381
(Identyfikator ewidencyjny materiału zasobu – operatu technicznego)

16 -11- 2019
(Data wpisania operatu technicznego do ewidencji materiałów zasobu)

Z up. STAROSTY POZNAŃSKIEGO
Krzysztof Sobczak
Kierownik Zespołu Weryfikacji Dokumentacji Technicznej
Powiatowego Ośrodka Dokumentacji
Geodezyjnej i Kartograficznej w Poznaniu
(Imię i nazwisko osoby reprezentującej organ)

Nie wyklucza się w terenie innych nie wykazanych na niniejszej mapie urządzeń podziemnych, które nie były zgłoszone do inwentaryzacji lub o których brak jest informacji w instytucjach branżowych

Legenda

- linia określająca granice terenu niezbędnego dla obiektów budowlanych w tym:
- linia rozgraniczająca teren drogi wojewódzkiej
- linia określająca zakres budowy lub przebudowy innych dróg publicznych
- linia określająca zakres budowy lub przebudowy zjazdów
- linia określająca zakres budowy lub przebudowy urządzeń wodnych
- linia określająca zakres budowy lub przebudowy sieci uzbrojenia terenu
- linia określająca zakres rozbiórki istniejących obiektów budowlanych nieprzewidzianych do dalszego użytkowania
- istniejące granice działek

2	numer działki przeznaczonej pod inwestycje
~~2~~	numer działki przed podziałem
2/1	numer działki po podziale przeznaczonej pod inwestycje
2/1	numer działki po podziale nieprzeznaczonej pod inwestycje

- oddziaływanie drogi (8m lub 20m od krawędzi drogi wojewódzkiej i powiatowej 6m lub 15m od krawędzi drogi gminnej)

Zgodnie z art. 43 pkt 1 usatwy z dnia 21 marca 1985 r. "o drogach publicznych" obiekty budowane powinny być usytuowane w odległości co najmniej 8 m od zewnętrznej krawędzi jezdni drogi powiatowej, oraz 6 m od zewnętrznej krawędzi jezdni drogi gminnej w terenie zabudowy lub co najmniej 20 m od zewnętrznej krawędzi jezdni drogi powiatowej, oraz 15 m od zewnętrznej krawędzi jezdni drogi gminnej poza terenem zabudowy.

BRANŻA DROGOWA

- proj. oś
- proj. krawędź jezdni asfaltowej
- proj. krawędź pobocza
- proj. krawędź pasa ruchu
- proj. krawężnik betonowy 20x30 cm
- proj. krawężnik betonowy 20x30 cm obniżony
- proj. krawężnik betonowy najazdowy 20x22 cm
- proj. opornik betonowy 12x25 cm
- projektowany krawężnik betonowy trapezowy 15-21x30 cm
- proj. obrzeże betonowe 8x30 cm
- proj. krawężnik peronowy 20x30 cm wyniesiony 16 cm
- proj. ściek z kostki betonowej
- proj. zarurowanie rowu drogowego
- proj. ściek trójkątny
- proj. ściek skarpowy

BRANŻA ZIELEŃ

- drzewo przeznaczone do wycinki
- skupiny drzew przeznaczone do wycinki
- projektowane nasadzenia zastępcze

- ▭ proj. nawierzchnia asfaltowa
- ▩ proj. pobocze gruntowe - nawierzchnia z jasnego kruszywa
- ▩ proj. chodnik - nawierzchnia z kostki betonowej
- ▩ proj. ścieżka rowerowa - nawierzchnia z kostki betonowej
- ▩ proj. ścieżka rowerowa - nawierzchnia bitumiczna
- ▨ proj. zatoka postojowa dla pojazdów osobowych - nawierzchnia z kostki betonowej
- ▩ proj. zjazdy - nawierzchnia z kostki betonowej
- ▩ proj. zjazdy - nawierzchnia asfaltowa
- ▩ proj. wyspa wyniesiona - nawierzchnia z kostki betonowej
- ▩ proj. stanowisko ważenia pojazdów - nawierzchnia z betonu cementowego
- ▩ proj. rowy odwadniające
- ▨ konserwacja istn. rowu melioracyjnego
- ▩ proj. zieleń (humus z obsianiem mieszanką traw)
- ▨ istn. nawierzchnia zjazdu

BRANŻA SANITARNA

- proj. kolektor kanalizacji deszczowej
- proj. przykanalik
- proj. wpust uliczny jezdniowy
- proj. wpust uliczny krawężnikowo-jezdniowy

BRANŻA ELEKTROENERGETYCZNA

SZS-02 ZA2	proj. Znak Aktywny SZS-02 oznacza, że znak będzie zasilany z szafki SZS o numerze 02, ZA2 oznacza numerację znaków aktywnych
▭	złącze elektroenergetyczne/szafka oświetleniowa/ szafka sterownicza
×	demontaż kabla/słupa
	latarnia oświetleniowa
○	słup oświetleniowy
	rura osłonowa
	kabel elektroenergetyczny niskiego napięcia
	mufa kablowa
	projektowany słup oświetleniowy łamany h=3m z oprawą oświetleniową

BRANŻA TELEKOMUNIKACYJNA

SKO-2	projektowany kanał technologiczny
	projektowana rura osłonowa
	projektowany kabel teletechniczny

BRANŻA GAZOWA

- projektowana rura osłonowa

INWESTOR	**WYKONAWCA**
Wielkopolski Zarząd Dróg Wojewódzkich w Poznaniu ul. Wilczak 51 61 - 623 Poznań	AC DROGA ADAM CHMIELEWSKI ul. rtm. Witolda Pileckiego 16/25, 62-400 Słupca tel. +48 63 241 01 74 e-mail: biuro@acdroga.pl Pracownia Projektowa DROG-CAD os.Lotnictwa Polskiego 16a/30, 60-406 Poznań tel. +48 613 070 170 e-mail: biuro@drogcad.pl
Nazwa inwestycji	"Rozbudowa drogi wojewódzkiej nr 306 na odcinku od m. Buk od skrzyżowania z nowym przebiegiem S-5. Odcinek I od m. Buk do granicy gmin Buk i Stęszew".
Tytuł rysunku	Projekt zagospodarowania terenu

Główny Projektant	inż. Adam CHMIELEWSKI	WKP/0231/POOD/06 uprawnienia budowlane do projektowania bez ograniczeń w specjalności drogowej	**Podpis**
Projektant branży drogowej	mgr inż. Maciej NOWAK	WKP/0089/POOD/08 uprawnienia budowlane do projektowania bez ograniczeń w specjalności drogowej	**Podpis**
Sprawdzający branży drogowej	mgr inż. Tomasz WITCZAK	WKP/0095/POOD/12 uprawnienia budowlane do projektowania bez ograniczeń w specjalności drogowej	**Podpis**
Projektant branży obiekty inżynierskie	mgr inż. Bartosz TOMCZAK	WKP/0265/POOM/08 uprawnienia budowlane do projektowania bez ograniczeń w specjalności mostowej	**Podpis**
Sprawdzający branży obiekty inżynierskie	mgr inż. Maciej NOWAK	WKP/0089/POOD/08 uprawnienia budowlane do projektowania bez ograniczeń w specjalności drogowej	**Podpis**
Projektant branży sanitarnej	mgr inż. Jerzy KACZKOWSKI	142/PW/93 do projektowania w specjalności instalacyjno – inżynieryjnej w zakresie sieci i instalacji wodociagowych, kanalizacyjnych, cieplnych i wentylacyjno - klimatyzacyjnych	**Podpis**
Sprawdzający branży sanitarnej	mgr inż. Zbigniew KACZKOWSKI	WKP/0196/PWOS/15 do projektowania i do kierowania robotami budowlanymi bez ograniczeń w specjalności instalacyjnej w zakresie sieci, instalacji i urządzeń cieplnych, wentylacyjnych, gazowych, wodociągowych i kanalizacyjnych	**Podpis**
Projektant branży elektroenergetycznej	mgr inż. Tomasz MALECHA	WKP/0287/PWOE/06 do projektowania i do kierowania robotami budowlanymi bez ograniczeń w specjalności instalacyjnej w zakresie sieci, instalacji i urządzeń elektrycznych i elektroenergetycznych	**Podpis**
Sprawdzający branży elektroenergetycznej	mgr inż. Eugeniusz KÓSKA	108/77/Pw do projektowania i do kierowania robotami budowlanymi bez ograniczeń w specjalności instalacyjno – inżynieryjnej w zakresie instalacji elektrycznych, sieci i urządzeń teleelektrycznych	**Podpis**
Projektant branży telekomunikacyjnej	mgr inż. Tomasz MARCHEWKA	DTT-TU/02289/02/U do projektowania w specjalnościach instalacyjnych w telekomunikacji przewodowej wraz z infrastrukturą towarzyszącą w zakresie linii, instalacji i urządzeń liniowych oraz stacyjnych	**Podpis**
Sprawdzający branży telekomunikacyjnej	mgr inż. Przemysław GŁOWIŃSKI	1254/98/U do projektowania i kierowania robotami budowlanymi w specjalnościach instalacyjnych w telekomunikacji przewodowej wraz z infrastrukturą towarzyszącą bez ograniczeń	**Podpis**

Stadium dokumentacji:	**Branża:**	**Data opracowania:**	**Skala:**	**Numer rysunku:**
Projekt budowlany	Projekt zagospodarowania terenu	11.2019	1:500	2.4.PZT