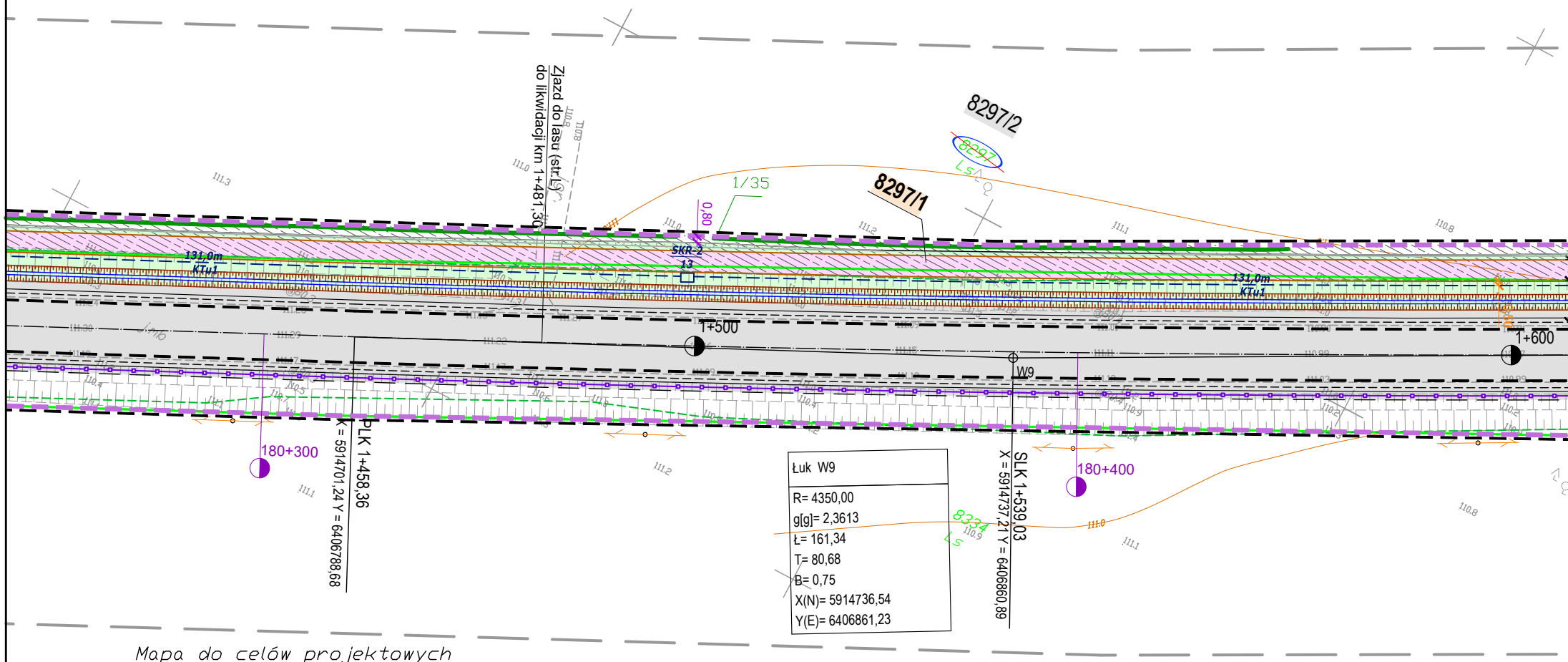

Łuk W9
R= 4350,00
g[g]= 2,3613
Ł= 161,34
T= 80,68
B= 0,75
X(N)= 5914736,54
Y(E)= 6406861,23

Mapa do celów projektowych

skala 1 : 500

DK 22 - m. Jastrowie - Budy

Województwo: wielkopolskie
Powiat: złotowski
Jedn. ewid.: gm. Jastrowie [303102_5]
□bręb: Budy [0016]
ID: GN-□D.6641.673.2018
Sekcja mapy: 6.198.09.02.2.2-2.4, 03.1.1, 6.199.09.23.3.3
PUWG 2000 "s6"   ukł. wys. Kronsztadt 86

Arkusz 20 z 22

Bydgoszcz, dnia 29.11.2018r.

Nie wykonano ustalenia obciążeń służebnościami gruntowymi.

Sieci projektowe przedstawiono w kolorze zielonym w celu uczytelnienia mapy.

Nie wyklucza się istnienia w terenie również urządzeń podziemnych ułożonych a nie zgłoszonych do inwentaryzacji geodezyjnej.

Firma PR□FIL P.W.
Marcin Bąkowski
ul. Jeziorna 40
85-436 Bydgoszcz
NIP: 967-046-96-14
tel.: 509-326-309
e-mail: geodezja.profil@op.pl

GEODETA
Rafał Grabiszewski
upr. nr 14300

Firma PROFIL P.W.
Marcin Bąkowski
ul. Jeziorna 40
85-436 Bydgoszcz
NIP 967-046-96-14
tel. 509 326 309

SZWECJA

Poświadcza się, że niniejszy dokument został opracowany w wyniku prac geodezyjnych i kartograficznych, których rezultaty zawiera operat techniczny wpisany do ewidencji materiałów państwowego zasobu geodezyjnego i kartograficznego
STAROSTA ZŁOTOWSKI
P.3031.2019.1877
(Identyfikator ewidencyjny materiału zasobu - operatu technicznego)
2019 -12- 04
(Data wpisania operatu technicznego do ewidencji materiałów zasobu)
Z up. STAROSTY
mgr inż. Piotr Lenartowicz
GEODETA POWIATOWY
(Imię, nazwisko i podpis osoby reprezentującej organ)

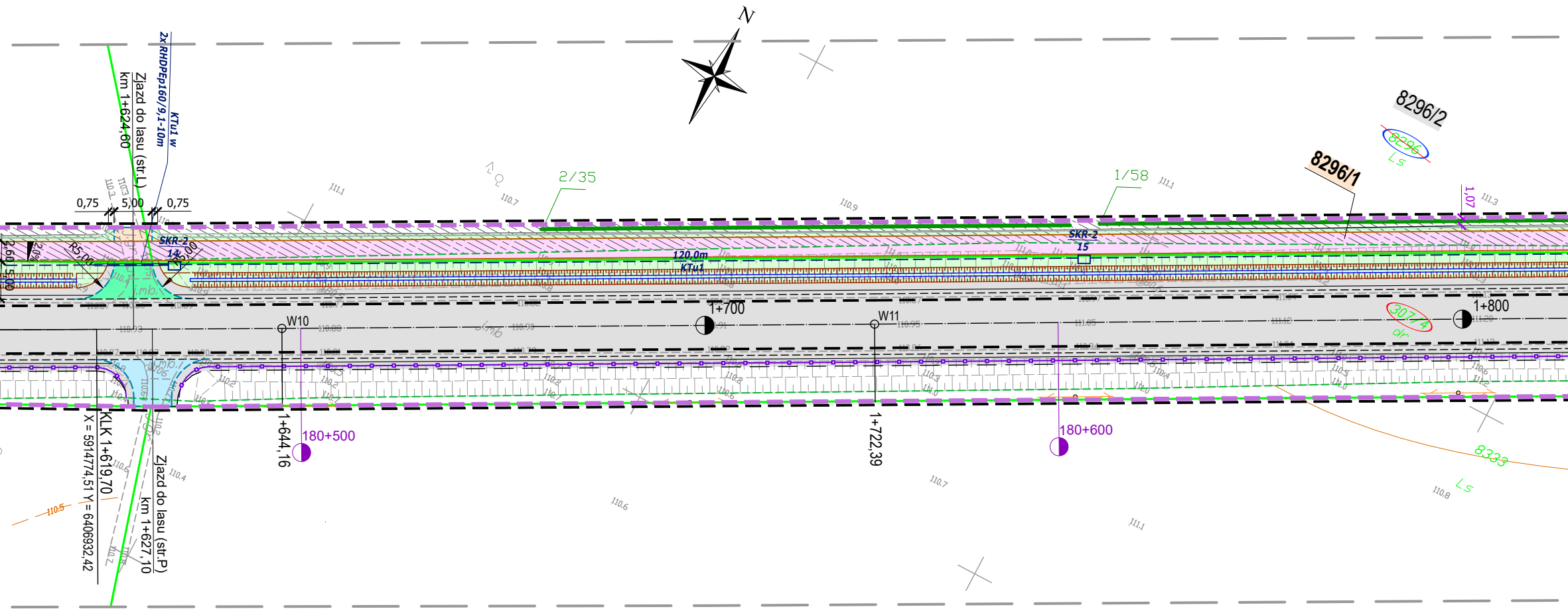

Wierzchołek W10

w lewo
g[g]= 0,1436
X(N)= 5914786,02
Y(E)= 6406954,00

Wierzchołek W11

w lewo
g[g]= 0,0768
X(N)= 5914822,99
Y(E)= 6407022,94

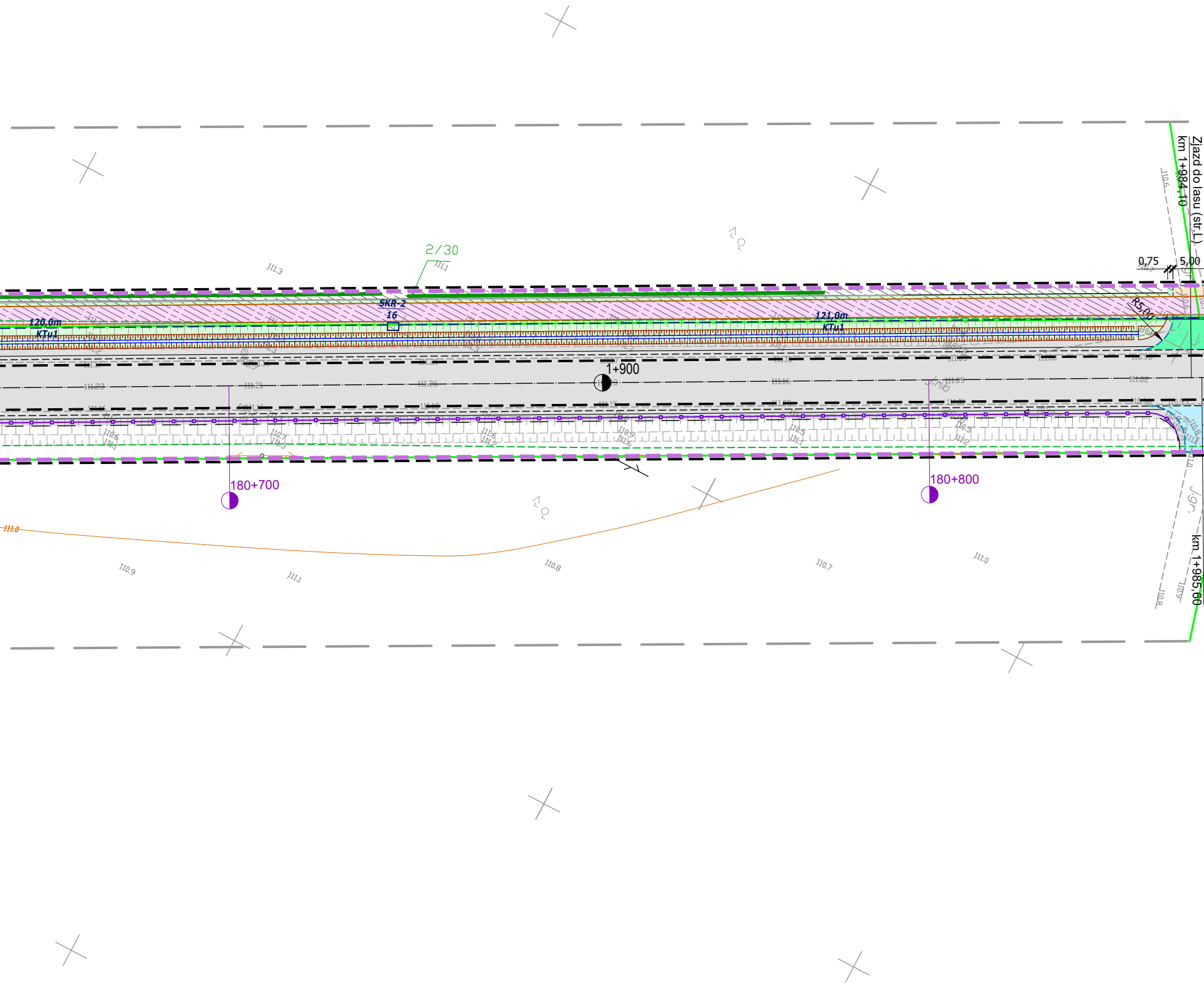

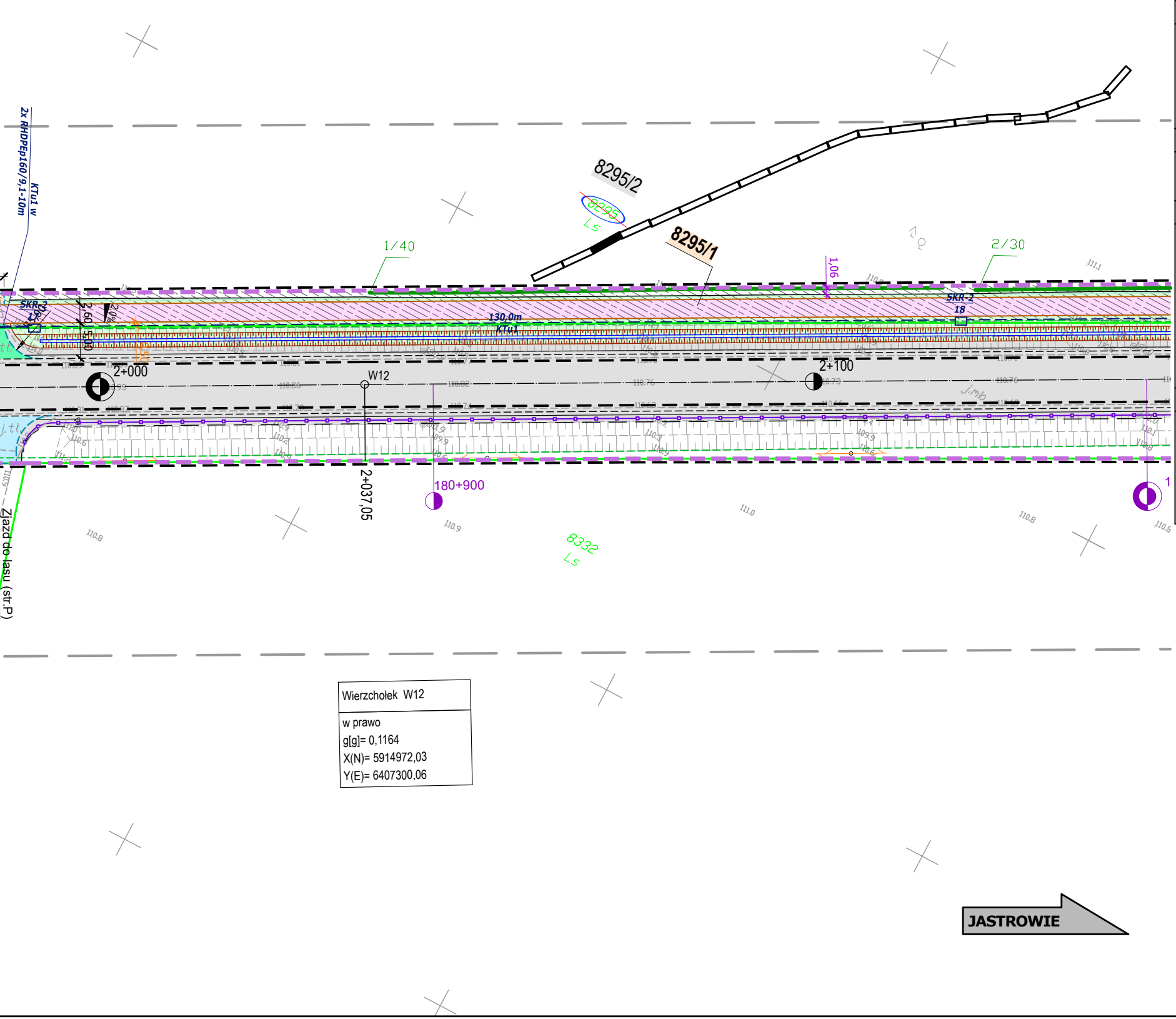

Wierzchołek W12
w prawo g[g]= 0,1164 X(N)= 5914972,03 Y(E)= 6407300,06

LEGENDA - kanał technologiczny:

- SKR-2 PROJEKTOWANA STUDNIA KANAŁU TECHNOLOGICZNEGO
- 46,0m KTu1 PROJEKTOWANY KANAŁ TECHNOLOGICZNY; CIĄG RUR KTu1
- 46,0m KTp1 PROJEKTOWANY KANAŁ TECHNOLOGICZNY; CIĄG RUR KTp1
- PROJEKTOWANY PRZEPUST DLA RUR KTu1
- PROJEKTOWANY KANAŁ TECHNOLOGICZNY REALIZOWANY WG ODRĘBNEGO OPRACOWANIA I POSTĘPOWANIA ADMINISTRACYJNEGO

LEGENDA - branża telekomunikacyjna:

- ISTNIEJĄCE SŁUPY TELEKOMUNIKACYJNE DO LIKWIDACJI
- PROJEKTOWANE SŁUPY TELEKOMUNIKACYJNE

LEGENDA - branża elektryczna:

- ✕ DEMONTAŻ
- SZAFA KABLOWA 0,4 kV
- KABEL NN 0,4 kV W GRUNCIE
- PROJ. KABEL W RURZE OSŁONOWEJ
- PROJ. KABEL W RURZE (PRZECISK)
- PROJ. RURA DWUDZIELNA (ZAB. ISTN. KABLA)
- LATARNIA DROGOWA h= 9m (MOC OPRAW LED=65 ÷88W)
- LATARNIA DROGOWA h=6m (6000K, DOŚWIETLENIE PRZEJŚCIA, LED 71W)

LEGENDA - branża sanitarna:

- PROJEKTOWANY RÓW KRYTY
- PROJEKTOWANY WPUST DESZCZOWY Z PRZYKANALIKIEM
- PROJEKTOWANY WPUST DESZCZOWY OBRAMOWANY KRAWĘŻNIKIEM Z WYPEŁNIENIEM NAWIERZCHNI BETONEM C16/20

UWAGA: WSZYSTKIE ZJAZDY (POZA OPISANYMI NA PLANIE JAKO PUBLICZNE) SĄ Z

Poświadczam mapę za

Pr

LEGENDA:

	LINIE OKREŚLAJĄCE GRANICE TERENU NIEZBĘDNEGO DLA OBIEKTÓW BUDOWLANYCH, W TYM:
	GRANICA TERENU OBJĘTEGO WNIOSKIEM O WYDANIE DECYZJI ZRID (GRANICA INWESTYCJI-LINIA PODZIAŁOWA)
	ZAKRES TERENU ZWIĄZANY Z PRZEBUDOWĄ INNEJ DROGI PUBLICZNEJ - DROGI POWIATOWEJ
	ZAKRES TERENU ZWIĄZANY Z BUDOWĄ LUB PRZEBUDOWĄ ZJAZDÓW
	ZAKRES TERENU ZWIĄZANY Z ROZBUDOWĄ DROGI W GRANICACH EWIDENCYJNYCH WÓD PŁYNĄCYCH
	ZAKRES TERENU ZWIĄZANY Z BUDOWĄ LUB PRZEBUDOWĄ SIECI UZBROJENIA TERENU
	ZAKRES TERENU ZWIĄZANY Z BUDOWĄ LUB PRZEBUDOWĄ URZĄDZEŃ MELIORACJI WODNYCH
	ISTNIEJĄCEGO GRANICE EWIDENCYJNE
dr 371	DZIAŁKI OBJĘTE INWESTYCJĄ NIE WYMAGAJĄCE WYMAGAJĄCE PODZIAŁU GEODEZYJNEGO
8505	DZIAŁKI OBJĘTE INWESTYCJĄ WYMAGAJĄCE PODZIAŁU GEODEZYJNEGO
8208	DZIAŁKI OBJĘTE INWESTYCJĄ WYMAGAJĄCE CZASOWEGO ZAJĘCIA TEREN LASÓW PAŃSTWOWYCH
8678	DZIAŁKI OBJĘTE INWESTYCJĄ WYMAGAJĄCE CZASOWEGO ZAJĘCIA TEREN WÓD PŁYNĄCYCH
2565/2	NR EWIDENCYJNY DZIAŁKI PO PODZIALE POZOSTAJĘCEJ PRZY DOTYCHCZASOWYM WŁAŚCICIELU
2565/1	NR EWIDENCYJNY DZIAŁKI PO PODZIALE PRZEWIDZIANEJ DO PRZEJĘCIA

	PROJEKTOWANE UMOCNIENIE ROWU CHŁONNEGO BETONOWMI PŁYTAMI AŻUROWYMI
2/20	PROJEKTOWANE NASADZENIA (Wierzba purpurowa i Wierzba wiciowa)
	PROJEKTOWANA BARIERA OCHRONNA STALOWA (N2W3A)
	BARIERY OCHRONNE STALOWE UJĘTE W I ETAPIE INWESTYCJI
	PROJEKTOWANA BALUSTRADA U-11A KOLORU ŻÓŁTEGO (RAL1023)
	MIEJSCA POD WIATY PRZYSTANKOWE
	OZNAKOWANIE POZIOME
	FAKTUROWE OZNACZENIE NAWIERZCHNI KOLORU ŻÓŁTEGO
	ISTNIEJĄCA GRANICA LASU
▨	OBSZAR LASU DO WYCINKI
33	DRZEWA PRZEZNACZONE DO WYCINKI
	ISTNIEJĄCE OGRODZENIE PRZEWIDZIANE DO ROZBIÓRKI
	PROJEKTOWANA NAWIERZCHNIA Z SMA 11 - PEŁNA KONSTRUKCJA
▨	PROJEKTOWANA NAWIERZCHNIA Z SMA 11 - WARSTWA ŚCIERALNA
	PROJEKTOWANA NAWIERZCHNIA CHODNIKÓW I PERONÓW Z BETONOWEJ KOSTKI BRUKOWEJ KOLORU SZAREGO GR. 8 cm (DWUTEOWNIK Z MIKROFAZĄ)
	PROJEKTOWANE POBOCZE Z DESTRUKTU POFREZOWEGO
	PROJEKTOWANA NAWIERZCHNIA ZATOK AUTOBUSOWYCH Z BETONOWEJ KOSTKI BRUKOWEJ KOLORU SZAREGO GR. 8 cm (DWUTEOWNIK Z FAZĄ)
	PROJEKTOWANA NAWIERZCHNIA ZJAZDÓW Z MIESZANKI NIEZWIĄZANEJ 0/31.5 mm
	PROJEKTOWANA NAWIERZCHNIA ZJAZDÓW Z BETONOWEJ KOSTKI BRUKOWEJ KOLORU GRAFITOWEGO GR. 8 cm (DWUTEOWNIK Z FAZĄ)
	PROJEKTOWANA NAWIERZCHNIA ZJAZDÓW Z BETONU ASFALTOWEGO PEŁNA KONSTRUKCJA NAWIERZCHNI
	PRZEBUDOWA NAWIERZCHNI ZJAZDÓW, WYKONANIE NAWIERZCHNI Z BETONU ASFALTOWEGO
	PROJEKTOWANA NAWIERZCHNIA OPASEK PRZY KRAWĘŻNIKU Z BETONOWEJ KOSTKI BRUKOWEJ GR. 8cm KOLORU SZAREGO (PROSTOKĄTNA)
	PROJEKTOWANA NAWIERZCHNIA ŚCIEŻKI ROWEROWEJ Z BA
	NAWIERZCHNIA WYSP KANALIZUJĄCYCH Z BETONOWEJ KOSTKI BRUKOWEJ KOLORU CZERWONEGO GR. 8 CM (PROSTOKĄTNA)

	PROJEKTOWANE POBOCZE GRUNTOWE, ROWY I SKARPY - HUMUSOWANIE GR. 10cm Z OBSIANIEM TRAWĄ
	NAWIERZCHNIA JEZDNI, ZJAZDÓW, CHODNIKÓW, WYSP, POBOCZY ORAZ ZATOK, UJĘTA W I ETAPIE INWESTYCJI
	KRAWĘDZIE / KRAWĘŻNIKI OBRAMOWUJĄCE JEZDNIĘ, ZJAZDY, CHODNIKI, WYSPY, POBOCZA UJĘTE W I ETAPIE INWESTYCJI
▩	ZMIANA NAWIERZCHNI JEZDNI, ZJAZDÓW, CHODNIKÓW UJĘTEJ W I ETAPIE INWESTYCJI
	PROJEKTOWANA KRAWĘDŹ JEZDNI I ZJAZDÓW
	PROJEKTOWANE OBRZEŻE BETONOWE 8x30cm NA ŁAWIE Z OPOREM Z BETONU C12/15
	PROJEKTOWANY KRAWĘŻNIK BETONOWY DROGOWY 20x30 cm WYNIESIONY (h=12cm) NA ŁAWIE Z OPOREM Z BETONU C12/15
	PROJEKTOWANY KRAWĘŻNIK BETONOWY DROGOWY 20x30 cm WYNIESIONY (h=18cm) NA ŁAWIE Z OPOREM Z BETONU C12/15
	PROJEKTOWANY KRAWĘŻNIK BETONOWY NAJAZDOWY 20x22 cm WYNIESIONY (h=1cm) NA ŁAWIE Z OPOREM Z BETONU C12/15
	PROJEKTOWANY OPORNIK BETONOWY 12x25 cm WTOPIONY NA ŁAWIE Z OPOREM Z BETONU C12/15
	PROJEKTOWANY KRAWĘŻNIK BETONOWY TRAPEZOWY CZERWONY WYNIESIONY (h=5cm) NA ŁAWIE Z OPOREM Z BETONU C12/15
	KRAWĘDŹ POBOCZA (OPASKI) GRUNTOWEGO
2%	POCHYLENIE POPRZECZNE NAWIERZCHNI
W63	OZNACZENIE WIERZCHOŁKÓW ZAŁAMAŃ OSI DROGI W PLANIE
93+200	KILOMETRACJA RZECZYWISTA
	PROJEKTOWANA OŚ DROGI
	PROJEKTOWANY RÓW BEZODPŁYWOWY (ODPAROWUJĄCY)
	PROJEKTOWANY RÓW ODPŁYWOWY
	PROJEKTOWANY ŚCIEK TRÓJKĄTNY PRZY KRAWĘDZI JEZDNI
	PROJEKTOWANY ŚCIEK SKARPOWY WRAZ Z UMOCNIENIEM DNA ROWU
	PROJEKTOWANY MUR OPOROWY Z ELEMENT. PREFABRYKOWANYCH
	ISTNIEJĄCE OGRODZENIE PRZEWIDZIANE DO ROZBIÓRKI
	PROJEKTOWANY ŚCIEK (PŁYTA ŚCIEKOWA wg KPED k.01.03 NA ŁAWIE Z OPOREM Z BETONU C12/15)
	PROJEKTOWANE UMOCNIENIE SKARP KAMIENIEM POLNYM NA BETONIE

ZJAZDAMI INDYWIDUALNYMI

n zgodność z oryginałem.

rojektant: Rafał Wysocki
Data: 11.2021 r.

Rozbudowa drogi krajowej nr 22 wraz ze skrzyżowaniem z drogą krajową nr 11 na odcinku granica województwa wielkopolskiego - Jastrowie w zakresie wykonania ścieżki rowerowej oraz kanału technologicznego

Lafrentz
LAFRENTZ-POLSKA sp. z o.o.
ul. Kamiennogórska 22, 60-179 Poznań

GDDKiA

Stadium	***Projekt budowlany***		
Branża	***Drogowa***	*Skala rysunku* 1:500	
Tytuł rysunku	***Przebieg drogi z liniami rozgraniczającymi***		
Wykonawca	*Numer rysunku* **2**	*Numer arkusza* **3**	*Data opracowania* ***2022-02***

Funkcja	Imię, nazwisko	Branża	Nr uprawnień	Specjalność	Podpis
Projektant wiodący	mgr inż. Michał Schmidt	Drogowa	WKP/0248/POOD/07	Uprawnienia do projektowania b.o. w specjalności drogowej	
Projektant	mgr inż. Rafał Wysocki	Drogowa	WKP/0063/POOD/05	Uprawnienia do projektowania b.o. w specjalności drogowej	
Asystent projektanta	mgr inż. Łukasz Jedynak	Drogowa	WKP/0138/PWOD/19	Uprawnienia do projektowania i kierowania robotami budowlanymi b.o. w specjalności drogowej	
Sprawdzający	mgr inż. Szymon Kosmalski	Drogowa	WKP/0259/PWOD/08	Uprawnienia do projektowania i kierowania robotami budowlanymi b.o. w specjalności drogowej	
Projektant	mgr inż. Dawid Szłapka	Telekomunikacyjna	WKP/0184/PWOT/12	Uprawnienia do projektowania i kierowania robotami budowlanymi bez ograniczeń w specjalności telekomunikacyjnej	
Sprawdzający	mgr inż. Przemysław Iwański	Telekomunikacyjna	2234/02/U	Uprawnienia do projektowania i kierowania robotami budowlanymi bez ograniczeń w specjalności telekomunikacyjnej	
Projektant	mgr inż. Michał Kaczmarek	Elektroenergetyczna	WKP/0386/POOE/13	Uprawnienia do projektowania bez ograniczeń w specjalności instalacyjnej	
Sprawdzający	mgr inż. Jakub Wróblewski	Elektroenergetyczna	WKP/0255/POOE/15	Uprawnienia do projektowania bez ograniczeń w specjalności instalacyjnej	
Projektant	mgr inż. Grzegorz Padurski	Sanitarna	WKP/0138/POOS/04	Uprawnienia do projektowania b.o. w specjalności instalacyjnej	
Sprawdzający	mgr inż. Damian Mendyk	Sanitarna	WKP/0383/PWOS/11	Uprawnienia do projektowania i kierowania robotami budowlanymi b.o. w specjalności instalacyjnej	
Projektant	mgr inż. Michał Bekier	Mostowa	WKP/0101/POOM/07	Uprawnienia do projektowania bez ograniczeń w specjalności mostowej	
Sprawdzający	mgr inż. Krzysztof Fidler	Mostowa	263/85/Pw	Projektowanie bez ograniczeń w specjalności konstrukcyjno - inżynieryjnej	
Projektant	mgr inż. Piotr Rakowicz	Mostowa	WKP/0309/POOM/09	Uprawnienia do projektowania bez ograniczeń w specjalności mostowej	
Sprawdzający	mgr inż. Tomasz Żurek	Mostowa	WKP/0345/PWOM/18	Uprawnienia do projektowania bez ograniczeń w specjalności mostowej	

Skarb Państwa
Generalny Dyrektor Dróg
Krajowych i Autostrad
działający przez GDDKiA
Oddział w Poznaniu
ulica Siemiradzkiego 5a
60-763 Poznań

Inwestor