Mapa do celów projektowych

skala 1 : 500

DK 22 – m. Jastrowie – Budy

Województwo: wielkopolskie
Powiat: złotowski
Jedn. ewid.: m. Jastrowie [303102_4]
Obręb: Jastrowie [0001]
ID: GN-□D.6641.673.2018
Sekcja mapy: 6.199.10.09.4.2-4.4, 3.1, 3.3, 14.2.1
PUWG 2000 "s6" ukł. wys. Kronsztadt 86

Bydgoszcz, dnia 29.11.2018r.
Nie wykonano ustalenia obciążeń służebnościami gru
Sieci projektowe przedstawiono w kolorze zielonym

Nie wyklucza się istnienia w terenie również urzadzeń podziemnych ułożonych a nie zgłoszonych do inwentaryzacji geodezyj

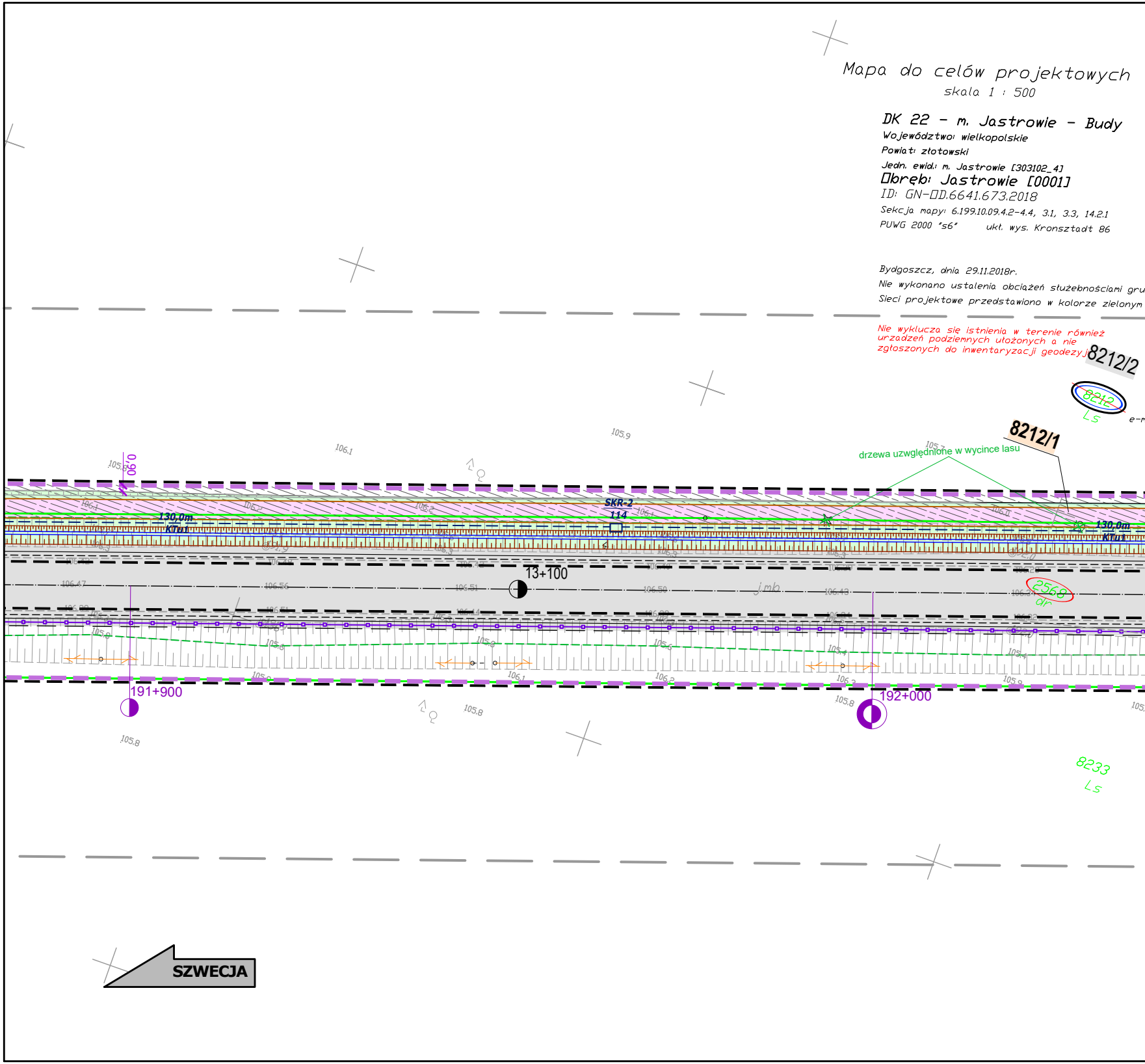
8212/2
8212
Ls
e-m
8212/1
drzewa uzględnione w wycince lasu
0,90
SKR-2
114
130,0m
KTu1
13+100
j.mb
2568
dr
191+900
192+000
8233
Ls
SZWECJA

GEODETA
Rafał Grabiszewski
upr. nr 14300

Arkusz 4 z 22

Firma PROFIL P.W.
Marcin Bąkowski
ul. Jeziorna 40
85-436 Bydgoszcz
NIP 967-046-96-14
tel. 509 326 309

Poświadcza się, że niniejszy dokument został opracowany w wyniku prac geodezyjnych i kartograficznych, których rezultaty zawiera operat techniczny wpisany do ewidencji materiałów państwowego zasobu geodezyjnego i kartograficznego

STAROSTA ZŁOTOWSKI

P.3031.2019.1877
(Identyfikator ewidencyjny materiału zasobu - operatu technicznego)

2019 -12- 04
(Data wpisania operatu technicznego do ewidencji materiałów zasobu)

Z-ca STAROSTY

mgr inż. Piotr Lenartowicz
GEODETA POWIATOWY
(Imię, nazwisko i podpis osoby reprezentującej organ)

ntowymi.
w celu uczytelnienia mapy.

Firma PRОFIL P.W.
Marcin Bąkowski
ul. Jeziorna 40
85-436 Bydgoszcz
NIP: 967-046-96-14
tel.: 509-326-309
ail: geodezja.profil@op.pl

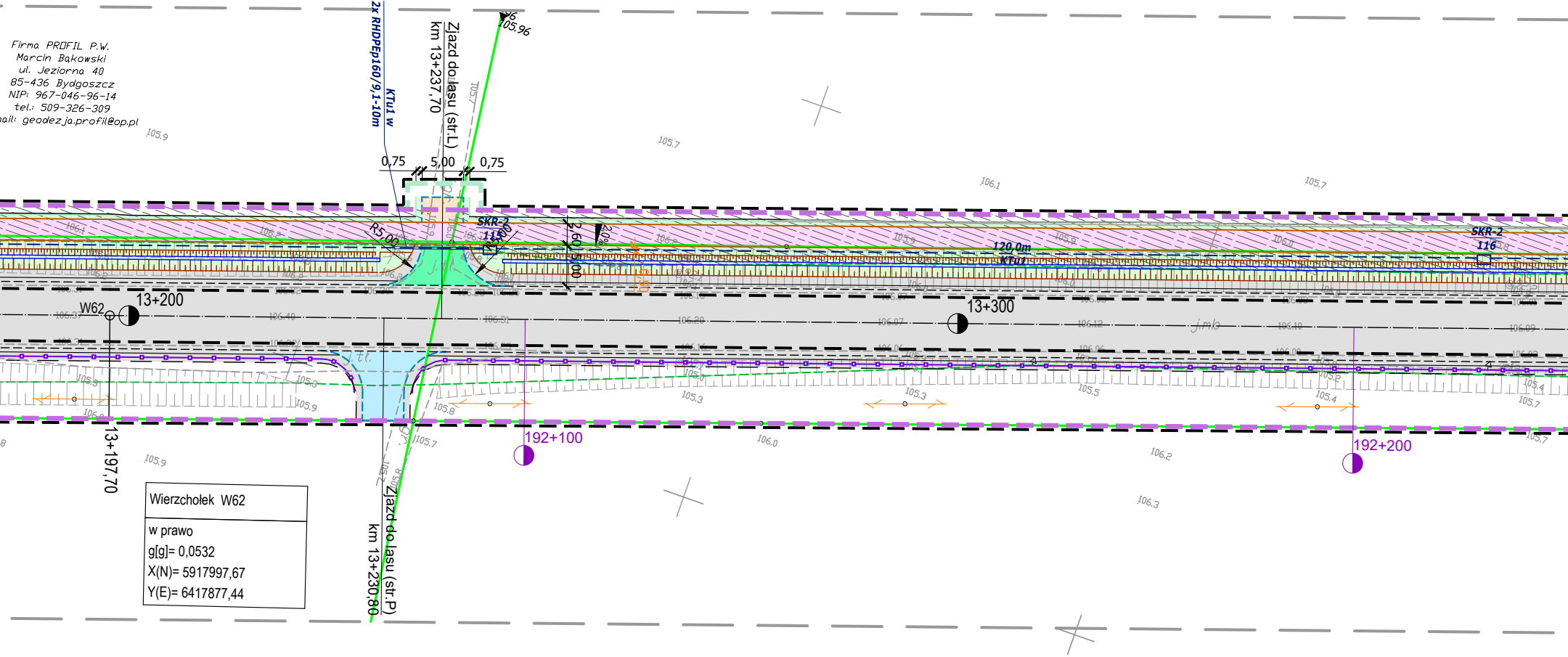

2x RHDPEp160/9,1-10m
KTu1 w
Zjazd do lasu (str.L)
km 13+237,70
105,96
0,75
5,00
0,75
R5,00
SKR-2
115
2,60
5,00
2,0%
0,50
120,0m
KTu1
SKR-2
116
13+200
W62
13+300
j.mb
j.tl.
192+100
192+200
13+197,70
Zjazd do lasu (str.P)
km 13+230,80
105,9
105,7
106,1
106,0
106,2
106,3
105,3
105,4
105,5
105,8
106,37
106,40
106,31
106,20
106,07
106,12
106,10
106,09

Wierzchołek W62

w prawo
g[g]= 0,0532
X(N)= 5917997,67
Y(E)= 6417877,44

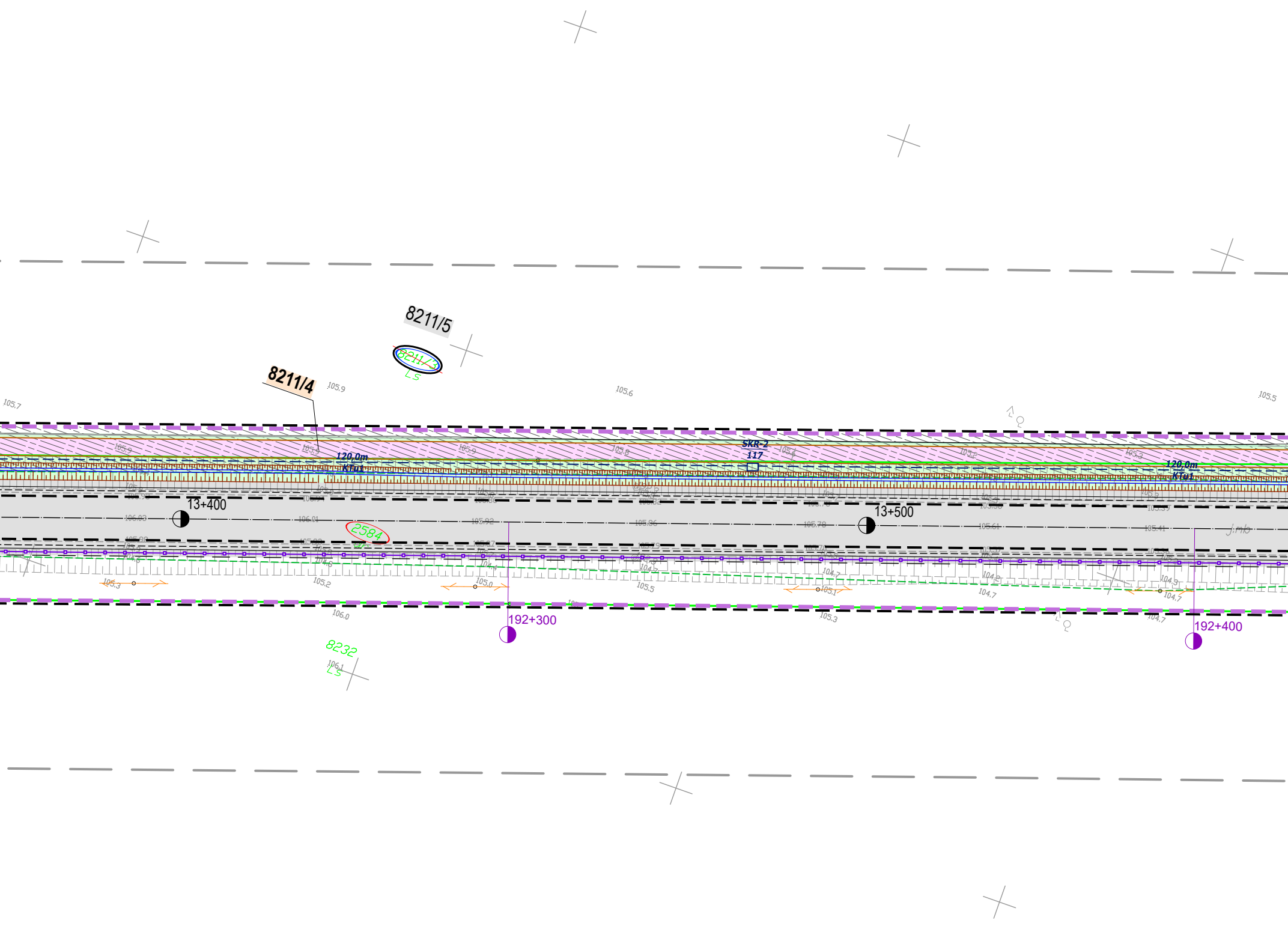
8211/5
8211/3
Ls
8211/4
105.9
105.7
105.6
105.5
120,0m
KTu1
SKR-2
117
13+400
106.03
106.01
105.92
105.86
2584
13+500
105.78
105.61
105.41
jmb
120,0m
KTu1
105.3
105.2
105.0
105.5
105.1
104.7
106.0
105.3
104.7
192+300
192+400
8232
106.1
Ls

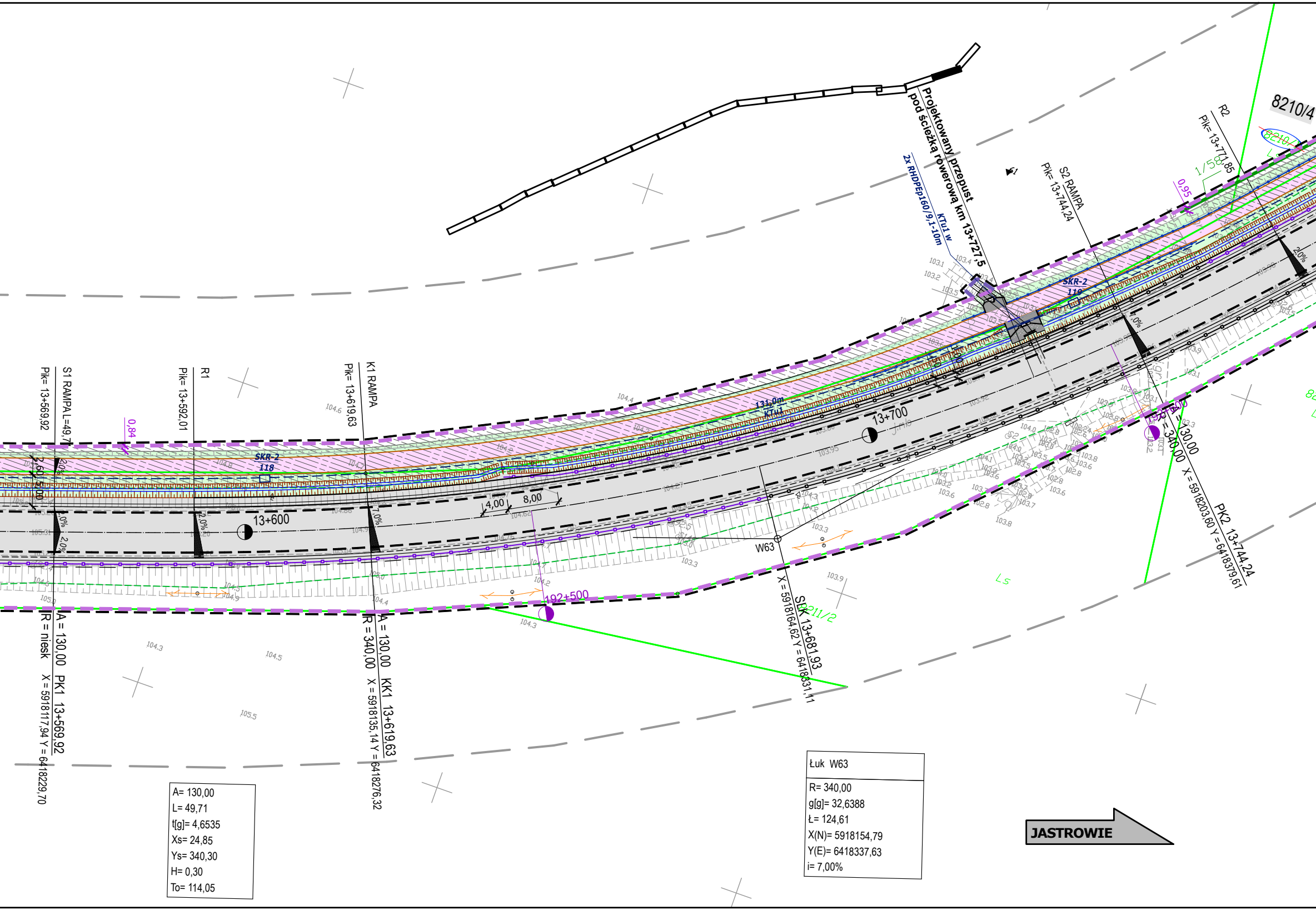
Projektowany przepust
pod ścieżką rowerową km 13+727,5
2x RHDPEp160/9,1-10m
KTu1 w
SKR-2
118
SKR-2
119
131,0m
KTu1
13+600
13+700
S1 RAMPA L=49,71
Pik= 13+569,92
R1
Pik= 13+592,01
K1 RAMPA
Pik= 13+619,63
S2 RAMPA
Pik= 13+744,24
R2
Pik= 13+771,85
8210/4
A = 130,00 PK1 13+569,92
R = niesk X = 5918117,94 Y = 6418229,70
A = 130,00 KK1 13+619,63
R = 340,00 X = 5918135,14 Y = 6418276,32
SLK 13+681,93
X = 5918164,62 Y = 6418331,11
A = 130,00 PK2 13+744,24
R = 340,00 X = 5918203,60 Y = 6418379,61
W63
192+500
4,00
8,00
2,0%
7,0%
0,84
0,95
1/5,8
8211/2
Ls
JASTROWIE

A= 130,00
L= 49,71
t[g]= 4,6535
Xs= 24,85
Ys= 340,30
H= 0,30
To= 114,05

Łuk W63

R= 340,00
g[g]= 32,6388
Ł= 124,61
X(N)= 5918154,79
Y(E)= 6418337,63
i= 7,00%

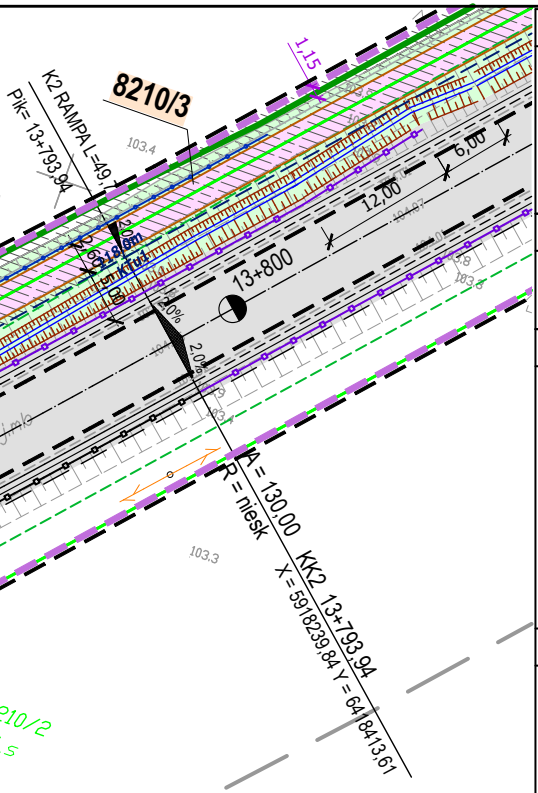
8210/3
K2 RAMPA L=49,71
Pik= 13+793,94
13+800
12,00
6,00
1,15
103,4
103,3
2,0%
A = 130,00
R = niesk
KK2 13+793,94
X = 5918239,84 Y = 6418413,61
210/2

A= 130,00
L= 49,71
t[g]= 4,6535
Xs= 24,85
Ys= 340,30
H= 0,30
To= 114,05

LEGENDA - kanał technologiczny:

- SKR-2 PROJEKTOWANA STUDNIA KANAŁU TECHNOLOGICZNEGO
- 46,0m KTu1 PROJEKTOWANY KANAŁ TECHNOLOGICZNY; CIĄG RUR KTu1
- 46,0m KTp1 PROJEKTOWANY KANAŁ TECHNOLOGICZNY; CIĄG RUR KTp1
- PROJEKTOWANY PRZEPUST DLA RUR KTu1
- PROJEKTOWANY KANAŁ TECHNOLOGICZNY REALIZOWANY WG ODRĘBNEGO OPRACOWANIA I POSTĘPOWANIA ADMINISTRACYJNEGO

LEGENDA - branża telekomunikacyjna:

- ISTNIEJĄCE SŁUPY TELEKOMUNIKACYJNE DO LIKWIDACJI
- PROJEKTOWANE SŁUPY TELEKOMUNIKACYJNE

LEGENDA - branża elektryczna:

- ✕ DEMONTAŻ
- SZAFA KABLOWA 0,4 kV
- KABEL NN 0,4 kV W GRUNCIE
- PROJ. KABEL W RURZE OSŁONOWEJ
- PROJ. KABEL W RURZE (PRZECISK)
- PROJ. RURA DWUDZIELNA (ZAB. ISTN. KABLA)
- LATARNIA DROGOWA h= 9m (MOC OPRAW LED=65 ÷88W)
- LATARNIA DROGOWA h=6m (6000K, DOŚWIETLENIE PRZEJŚCIA, LED 71W)

LEGENDA - branża sanitarna:

- PROJEKTOWANY RÓW KRYTY
- PROJEKTOWANY WPUST DESZCZOWY Z PRZYKANALIKIEM
- PROJEKTOWANY WPUST DESZCZOWY OBRAMOWANY KRAWĘŻNIKIEM Z WYPEŁNIENIEM NAWIERZCHNI BETONEM C16/20

LEGENDA:

- LINIE OKREŚLAJĄCE GRANICE TERENU NIEZBĘDNEGO DLA OBIEKTÓW BUDOWLANYCH, W TYM:
- GRANICA TERENU OBJĘTEGO WNIOSKIEM O WYDANIE DECYZJI ZRID (GRANICA INWESTYCJI-LINIA PODZIAŁOWA)
- ZAKRES TERENU ZWIĄZANY Z PRZEBUDOWĄ INNEJ DROGI PUBLICZNEJ - DROGI POWIATOWEJ
- ZAKRES TERENU ZWIĄZANY Z BUDOWĄ LUB PRZEBUDOWĄ ZJAZDÓW
- ZAKRES TERENU ZWIĄZANY Z ROZBUDOWĄ DROGI W GRANICACH EWIDENCYJNYCH WÓD PŁYNĄCYCH
- ZAKRES TERENU ZWIĄZANY Z BUDOWĄ LUB PRZEBUDOWĄ SIECI UZBROJENIA TERENU
- ZAKRES TERENU ZWIĄZANY Z BUDOWĄ LUB PRZEBUDOWĄ URZĄDZEŃ MELIORACJI WODNYCH
- ISTNIEJĄCEGO GRANICE EWIDENCYJNE
- dr 371 DZIAŁKI OBJĘTE INWESTYCJĄ NIE WYMAGAJĄCE WYMAGAJĄCE PODZIAŁU GEODEZYJNEGO
- 8505 DZIAŁKI OBJĘTE INWESTYCJĄ WYMAGAJĄCE PODZIAŁU GEODEZYJNEGO
- 8208 DZIAŁKI OBJĘTE INWESTYCJĄ WYMAGAJĄCE CZASOWEGO ZAJĘCIA TEREN LASÓW PAŃSTWOWYCH
- 8678 DZIAŁKI OBJĘTE INWESTYCJĄ WYMAGAJĄCE CZASOWEGO ZAJĘCIA TEREN WÓD PŁYNĄCYCH
- 2565/2 NR EWIDENCYJNY DZIAŁKI PO PODZIALE POZOSTAJĘCEJ PRZY DOTYCHCZASOWYM WŁAŚCICIELU
- 2565/1 NR EWIDENCYJNY DZIAŁKI PO PODZIALE PRZEWIDZIANEJ DO PRZEJĘCIA

- PROJEKTOWANE UMOCNIENIE ROWU CHŁONNEGO BETONOWMI PŁYTAMI AŻUROWYMI
- 2/20 PROJEKTOWANE NASADZENIA (Wierzba purpurowa i Wierzba wiciowa)
- PROJEKTOWANA BARIERA OCHRONNA STALOWA (N2W3A)
- BARIERY OCHRONNE STALOWE UJĘTE W I ETAPIE INWESTYCJI
- PROJEKTOWANA BALUSTRADA U-11A KOLORU ŻÓŁTEGO (RAL1023)
- MIEJSCA POD WIATY PRZYSTANKOWE
- OZNAKOWANIE POZIOME
- FAKTUROWE OZNACZENIE NAWIERZCHNI KOLORU ŻÓŁTEGO

- ISTNIEJĄCA GRANICA LASU
- OBSZAR LASU DO WYCINKI
- 33 DRZEWA PRZEZNACZONE DO WYCINKI
- ISTNIEJĄCE OGRODZENIE PRZEWIDZIANE DO ROZBIÓRKI

- PROJEKTOWANA NAWIERZCHNIA Z SMA 11 - PEŁNA KONSTRUKCJA
- PROJEKTOWANA NAWIERZCHNIA Z SMA 11 - WARSTWA ŚCIERALNA
- PROJEKTOWANA NAWIERZCHNIA CHODNIKÓW I PERONÓW Z BETONOWEJ KOSTKI BRUKOWEJ KOLORU SZAREGO GR. 8 cm (DWUTEOWNIK Z MIKROFAZĄ)
- PROJEKTOWANE POBOCZE Z DESTRUKTU POFREZOWEGO
- PROJEKTOWANA NAWIERZCHNIA ZATOK AUTOBUSOWYCH Z BETONOWEJ KOSTKI BRUKOWEJ KOLORU SZAREGO GR. 8 cm (DWUTEOWNIK Z FAZĄ)
- PROJEKTOWANA NAWIERZCHNIA ZJAZDÓW Z MIESZANKI NIEZWIĄZANEJ 0/31.5 mm
- PROJEKTOWANA NAWIERZCHNIA ZJAZDÓW Z BETONOWEJ KOSTKI BRUKOWEJ KOLORU GRAFITOWEGO GR. 8 cm (DWUTEOWNIK Z FAZĄ)
- PROJEKTOWANA NAWIERZCHNIA ZJAZDÓW Z BETONU ASFALTOWEGO PEŁNA KONSTRUKCJA NAWIERZCHNI
- PRZEBUDOWA NAWIERZCHNI ZJAZDÓW, WYKONANIE NAWIERZCHNI Z BETONU ASFALTOWEGO
- PROJEKTOWANA NAWIERZCHNIA OPASEK PRZY KRAWĘŻNIKU Z BETONOWEJ KOSTKI BRUKOWEJ GR. 8cm KOLORU SZAREGO (PROSTOKĄTNA)
- PROJEKTOWANA NAWIERZCHNIA ŚCIEŻKI ROWEROWEJ Z BA
- NAWIERZCHNIA WYSP KANALIZUJĄCYCH Z BETONOWEJ KOSTKI BRUKOWEJ KOLORU CZERWONEGO GR. 8 CM (PROSTOKĄTNA)

- PROJEKTOWANE POBOCZE GRUNTOWE, ROWY I SKARPY - HUMUSOWANIE GR. 10cm Z OBSIANIEM TRAWĄ
- NAWIERZCHNIA JEZDNI, ZJAZDÓW, CHODNIKÓW, WYSP, POBOCZY ORAZ ZATOK, UJĘTA W I ETAPIE INWESTYCJI
- KRAWĘDZIE / KRAWĘŻNIKI OBRAMOWUJĄCE JEZDNIĘ, ZJAZDY, CHODNIKI, WYSPY, POBOCZA UJĘTE W I ETAPIE INWESTYCJI

- ▩ ZMIANA NAWIERZCHNI JEZDNI, ZJAZDÓW, CHODNIKÓW UJĘTEJ W I ETAPIE INWESTYCJI

- PROJEKTOWANA KRAWĘDŹ JEZDNI I ZJAZDÓW
- PROJEKTOWANE OBRZEŻE BETONOWE 8x30cm NA ŁAWIE Z OPOREM Z BETONU C12/15
- PROJEKTOWANY KRAWĘŻNIK BETONOWY DROGOWY 20x30 cm WYNIESIONY (h=12cm) NA ŁAWIE Z OPOREM Z BETONU C12/15
- PROJEKTOWANY KRAWĘŻNIK BETONOWY DROGOWY 20x30 cm WYNIESIONY (h=18cm) NA ŁAWIE Z OPOREM Z BETONU C12/15
- PROJEKTOWANY KRAWĘŻNIK BETONOWY NAJAZDOWY 20x22 cm WYNIESIONY (h=1cm) NA ŁAWIE Z OPOREM Z BETONU C12/15
- PROJEKTOWANY OPORNIK BETONOWY 12x25 cm WTOPIONY NA ŁAWIE Z OPOREM Z BETONU C12/15
- PROJEKTOWANY KRAWĘŻNIK BETONOWY TRAPEZOWY CZERWONY WYNIESIONY (h=5cm) NA ŁAWIE Z OPOREM Z BETONU C12/15
- KRAWĘDŹ POBOCZA (OPASKI) GRUNTOWEGO
- 2% POCHYLENIE POPRZECZNE NAWIERZCHNI
- W63 OZNACZENIE WIERZCHOŁKÓW ZAŁAMAŃ OSI DROGI W PLANIE
- 93+200 KILOMETRACJA RZECZYWISTA
- PROJEKTOWANA OŚ DROGI

- PROJEKTOWANY RÓW BEZODPŁYWOWY (ODPAROWUJĄCY)
- PROJEKTOWANY RÓW ODPŁYWOWY
- PROJEKTOWANY ŚCIEK TRÓJKĄTNY PRZY KRAWĘDZI JEZDNI
- PROJEKTOWANY ŚCIEK SKARPOWY WRAZ Z UMOCNIENIEM DNA ROWU
- PROJEKTOWANY MUR OPOROWY Z ELEMENT. PREFABRYKOWANYCH
- ISTNIEJĄCE OGRODZENIE PRZEWIDZIANE DO ROZBIÓRKI
- PROJEKTOWANY ŚCIEK (PŁYTA ŚCIEKOWA wg KPED k.01.03 NA ŁAWIE Z OPOREM Z BETONU C12/15)
- PROJEKTOWANE UMOCNIENIE SKARP KAMIENIEM POLNYM NA BETONIE

UWAGA: WSZYSTKIE ZJAZDY (POZA OPISANYMI NA PLANIE JAKO PUBLICZNE) SĄ ZJAZDAMI INDYWIDUALNYMI

Rozbudowa drogi krajowej nr 22 wraz ze skrzyżowaniem z drogą krajową nr 11 na odcinku granica województwa wielkopolskiego - Jastrowie w zakresie wykonania ścieżki rowerowej oraz kanału technologicznego

Lafrentz
LAFRENTZ-POLSKA sp. z o.o.
ul. Kamiennogórska 22, 60-179 Poznań

GDDKiA

Stadium	**Projekt budowlany**				
Branża	**Drogowa**			Skala rysunku 1:500	
Tytuł rysunku	**Przebieg drogi z liniami rozgraniczającymi**				
Wykonawca	Numer rysunku	**2**	Numer arkusza	**19**	Data opracowania **2022-02**

Skarb Państwa
Generalny Dyrektor Dróg Krajowych i Autostrad działający przez GDDKiA Oddział w Poznaniu
ulica Siemiradzkiego 5a
60-763 Poznań

Inwestor

Funkcja	Imię, nazwisko	Branża	Nr uprawnień	Specjalność	Podpis
Projektant wiodący	mgr inż. Michał Schmidt	Drogowa	WKP/0248/POOD/07	Uprawnienia do projektowania b.o. w specjalności drogowej	
Projektant	mgr inż. Rafał Wysocki	Drogowa	WKP/0063/POOD/05	Uprawnienia do projektowania b.o. w specjalności drogowej	
Asystent projektanta	mgr inż. Łukasz Jedynak	Drogowa	WKP/0138/PWOD/19	Uprawnienia do projektowania i kierowania robotami budowlanymi b.o. w specjalności drogowej	
Sprawdzający	mgr inż. Szymon Kosmalski	Drogowa	WKP/0259/PWOD/08	Uprawnienia do projektowania i kierowania robotami budowlanymi b.o. w specjalności drogowej	
Projektant	mgr inż. Dawid Szłapka	Telekomunikacyjna	WKP/0184/PWOT/12	Uprawnienia do projektowania i kierowania robotami budowlanymi bez ograniczeń w specjalności telekomunikacyjnej	
Sprawdzający	mgr inż. Przemysław Iwański	Telekomunikacyjna	2234/02/U	Uprawnienia do projektowania i kierowania robotami budowlanymi bez ograniczeń w specjalności telekomunikacyjnej	
Projektant	mgr inż. Michał Kaczmarek	Elektroenergetyczna	WKP/0386/POOE/13	Uprawnienia do projektowania bez ograniczeń w specjalności instalacyjnej	
Sprawdzający	mgr inż. Jakub Wróblewski	Elektroenergetyczna	WKP/0255/POOE/15	Uprawnienia do projektowania bez ograniczeń w specjalności instalacyjnej	
Projektant	mgr inż. Grzegorz Padurski	Sanitarna	WKP/0138/POOS/04	Uprawnienia do projektowania b.o. w specjalności instalacyjnej	
Sprawdzający	mgr inż. Damian Mendyk	Sanitarna	WKP/0383/PWOS/11	Uprawnienia do projektowania i kierowania robotami budowlanymi b.o. w specjalności instalacyjnej	
Projektant	mgr inż. Michał Bekier	Mostowa	WKP/0101/POOM/07	Uprawnienia do projektowania bez ograniczeń w specjalności mostowej	
Sprawdzający	mgr inż. Krzysztof Fidler	Mostowa	263/85/Pw	Projektowanie bez ograniczeń w specjalności konstrukcyjno - inżynieryjnej	
Projektant	mgr inż. Piotr Rakowicz	Mostowa	WKP/0309/POOM/09	Uprawnienia do projektowania bez ograniczeń w specjalności mostowej	
Sprawdzający	mgr inż. Tomasz Żurek	Mostowa	WKP/0345/PWOM/18	Uprawnienia do projektowania bez ograniczeń w specjalności mostowej	

Poświadczam mapę za zgodność z oryginałem.

Projektant: Rafał Wysocki
Data: 11.2021 r.