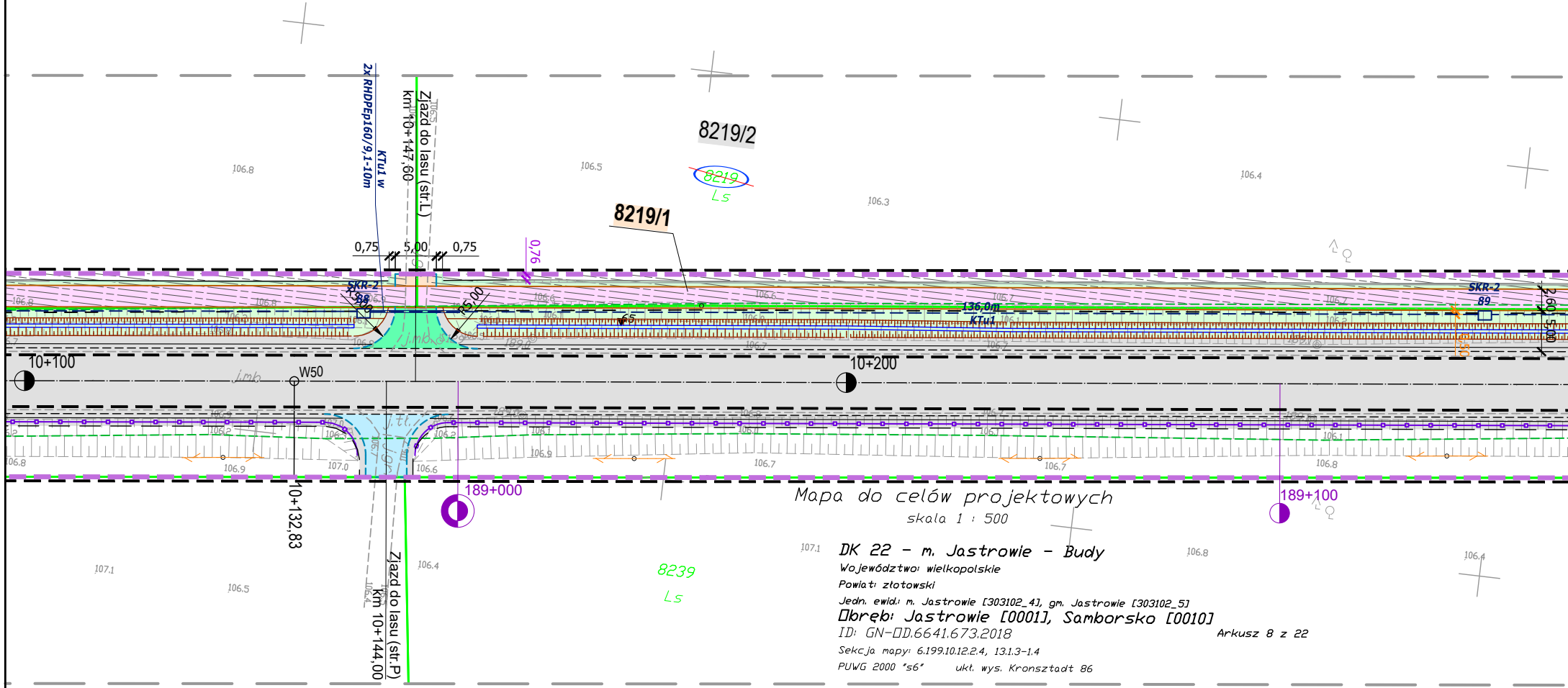

Mapa do celów projektowych

skala 1 : 500

DK 22 - m. Jastrowie - Budy

Województwo: wielkopolskie
Powiat: złotowski
Jedn. ewid.: m. Jastrowie [303102_4], gm. Jastrowie [303102_5]
Obręb: Jastrowie [0001], Samborsko [0010]
ID: GN-OD.6641.673.2018
Arkusz 8 z 22
Sekcja mapy: 6.199.10.12.2.4, 13.1.3-1.4
PUWG 2000 "s6" ukł. wys. Kronsztadt 86

Bydgoszcz, dnia 29.11.2018r.

Nie wykonano ustalenia obciążeń służebnościami gruntowymi.

Sieci projektowe przedstawiono w kolorze zielonym w celu uczytelnienia mapy.

Nie wyklucza się istnienia w terenie również urządzeń podziemnych ułożonych a nie zgłoszonych do inwentaryzacji geodezyjnej.

Firma PROFIL P.W.
Marcin Bąkowski
ul. Jeziorna 40
85-436 Bydgoszcz
NIP: 967-046-96-14
tel.: 509-326-309
e-mail: geodezja.profil@op.pl

Wierzchołek W50
w prawo g[g]= 0,0778 X(N)= 5917556,61 Y(E)= 6414904,00

SZWECJA

GEODETA
Rafał Grabiszewski
upr. nr 14300

Firma PROFIL P.W.
Marcin Bąkowski
ul. Jeziorna 40
85-436 Bydgoszcz
NIP 967-046-96-14
tel. 509 326 309

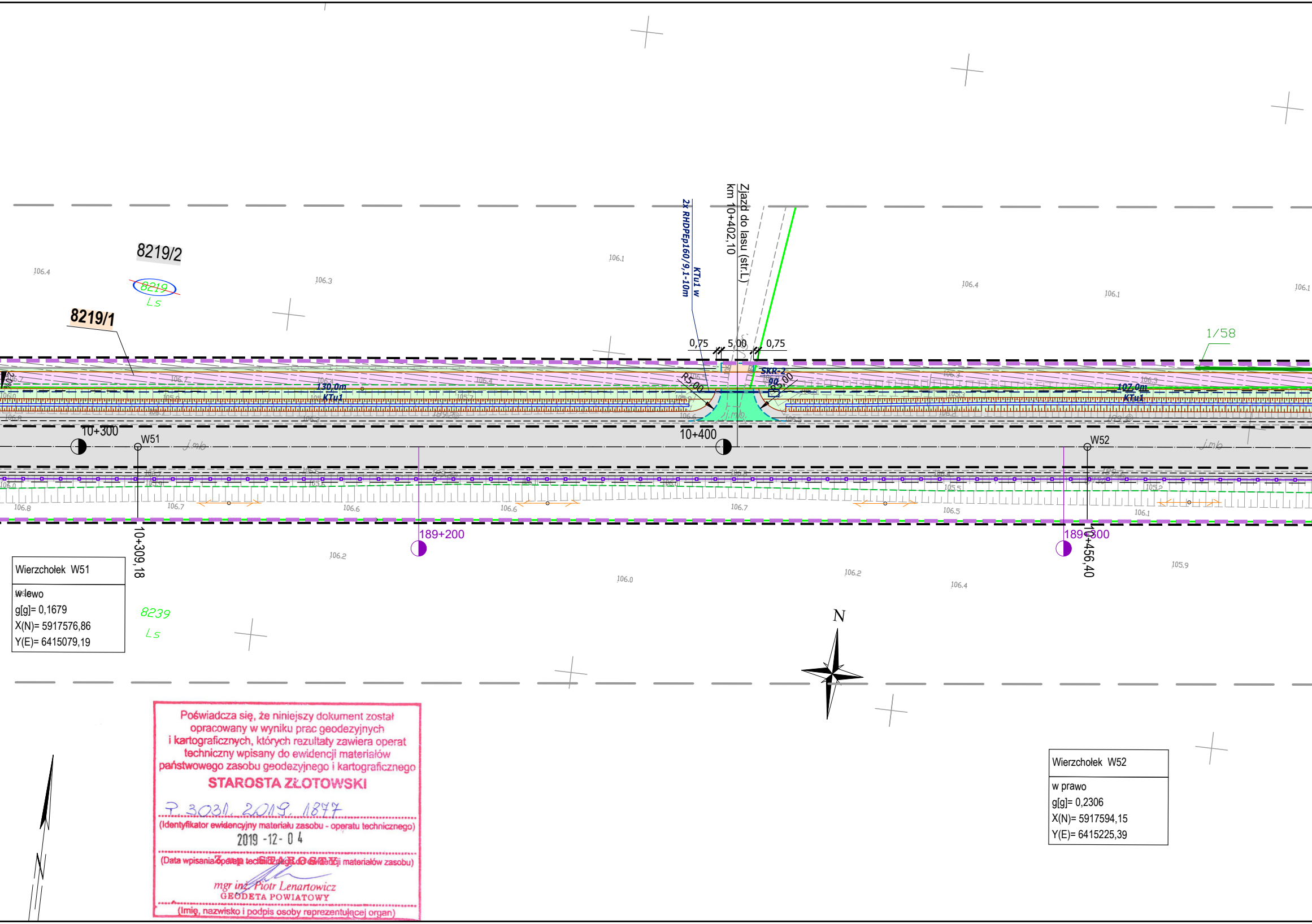

Wierzchołek W51

w lewo
g[g]= 0,1679
X(N)= 5917576,86
Y(E)= 6415079,19

Wierzchołek W52

w prawo
g[g]= 0,2306
X(N)= 5917594,15
Y(E)= 6415225,39

Poświadcza się, że niniejszy dokument został opracowany w wyniku prac geodezyjnych i kartograficznych, których rezultaty zawiera operat techniczny wpisany do ewidencji materiałów państwowego zasobu geodezyjnego i kartograficznego

STAROSTA ZŁOTOWSKI

P.3031.2019.1877

(Identyfikator ewidencyjny materiału zasobu - operatu technicznego)

2019-12-04

(Data wpisania operatu technicznego do ewidencji materiałów zasobu)

Z up. STAROSTY

mgr inż. Piotr Lenartowicz
GEODETA POWIATOWY

(Imię, nazwisko i podpis osoby reprezentującej organ)

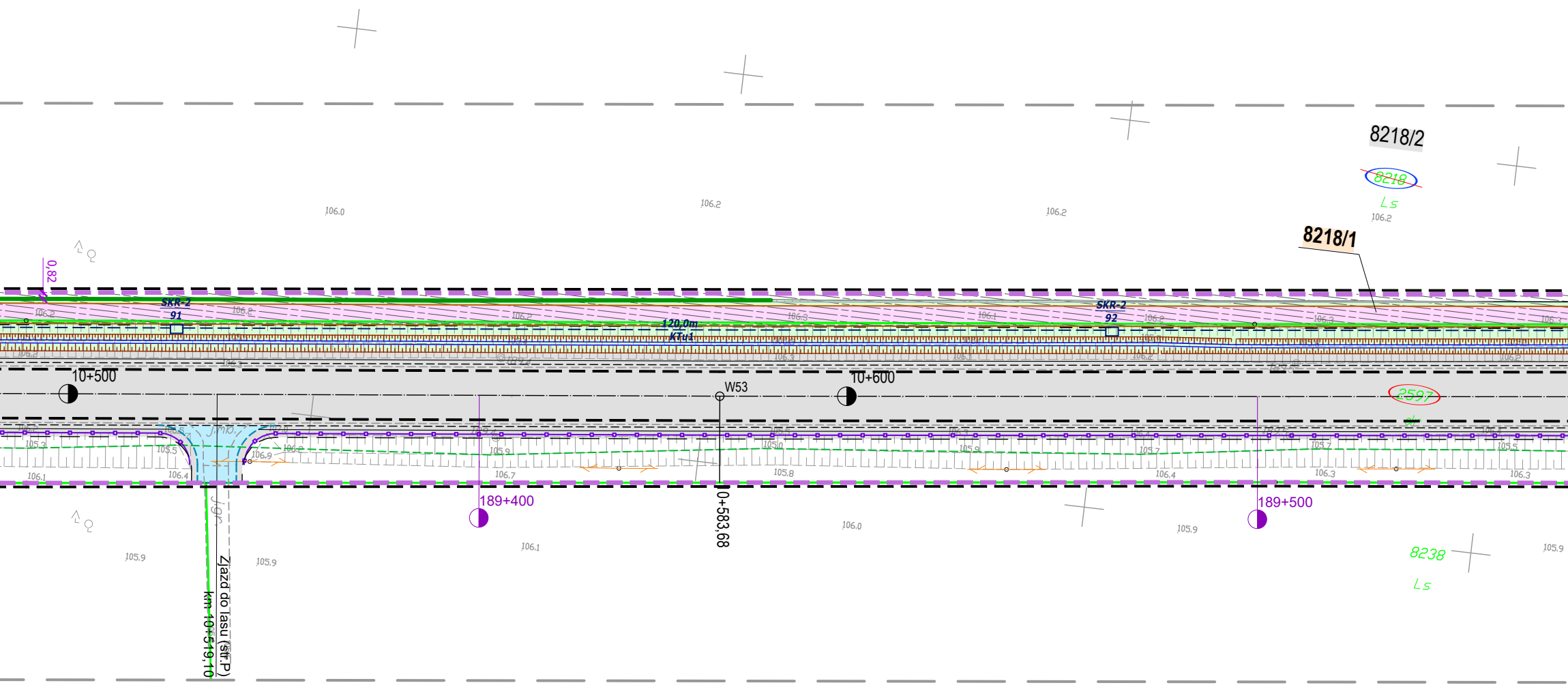

Wierzchołek W53

w lewo

g[g]= 0,1959

X(N)= 5917608,64

Y(E)= 6415351,84

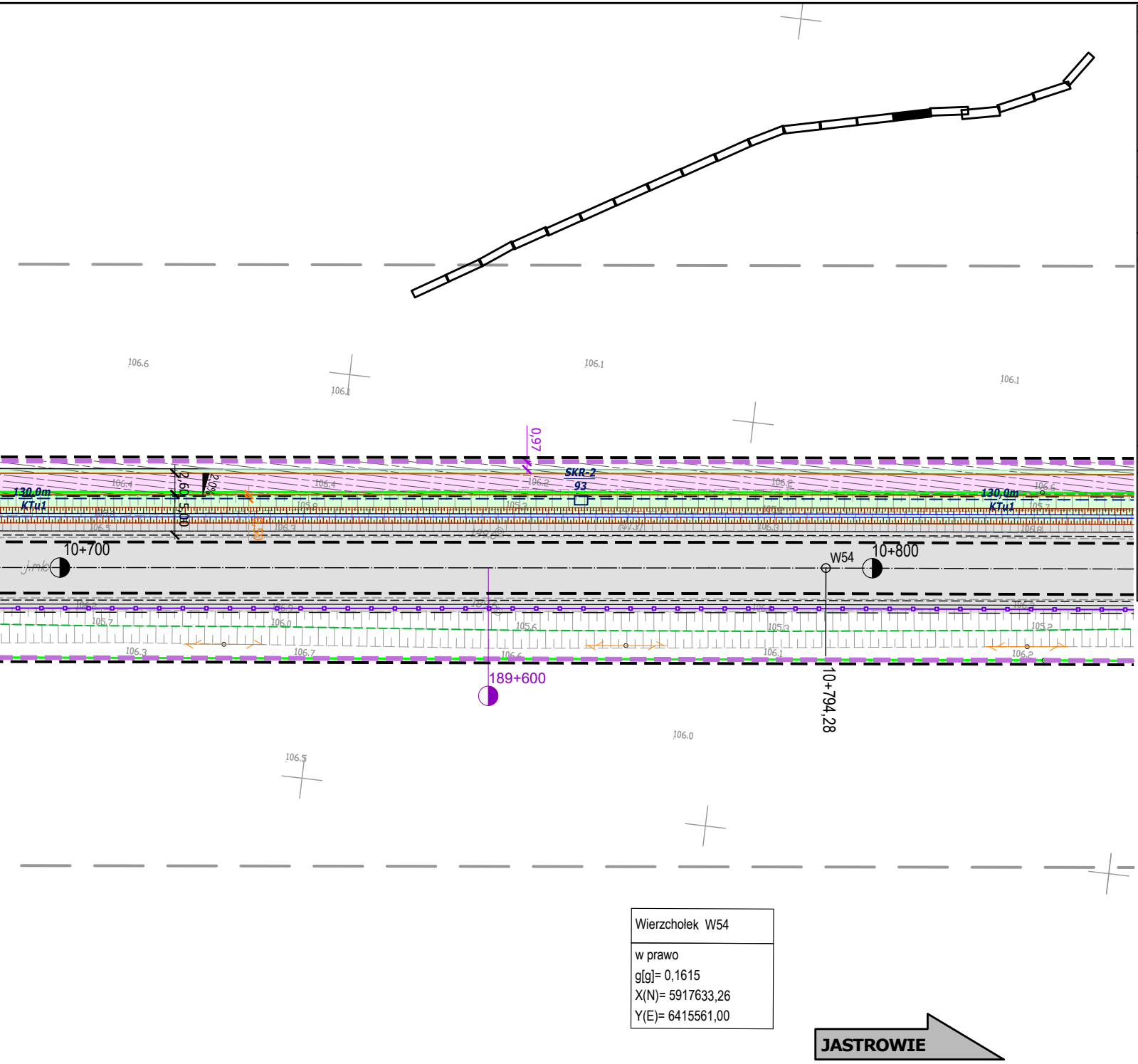

Wierzchołek W54
w prawo g[g]= 0,1615 X(N)= 5917633,26 Y(E)= 6415561,00

LEGENDA - kanał technologiczny:

- SKR-2 PROJEKTOWANA STUDNIA KANAŁU TECHNOLOGICZNEGO
- 46,0m KTu1 PROJEKTOWANY KANAŁ TECHNOLOGICZNY; CIĄG RUR KTu1
- 46,0m KTp1 PROJEKTOWANY KANAŁ TECHNOLOGICZNY; CIĄG RUR KTp1
- PROJEKTOWANY PRZEPUST DLA RUR KTu1
- PROJEKTOWANY KANAŁ TECHNOLOGICZNY REALIZOWANY WG ODRĘBNEGO OPRACOWANIA I POSTĘPOWANIA ADMINISTRACYJNEGO

LEGENDA - branża telekomunikacyjna:

- ISTNIEJĄCE SŁUPY TELEKOMUNIKACYJNE DO LIKWIDACJI
- PROJEKTOWANE SŁUPY TELEKOMUNIKACYJNE

LEGENDA - branża elektryczna:

- DEMONTAŻ
- SZAFA KABLOWA 0,4 kV
- KABEL NN 0,4 kV W GRUNCIE
- PROJ. KABEL W RURZE OSŁONOWEJ
- PROJ. KABEL W RURZE (PRZECISK)
- PROJ. RURA DWUDZIELNA (ZAB. ISTN. KABLA)
- LATARNIA DROGOWA h= 9m (MOC OPRAW LED=65 ÷88W)
- LATARNIA DROGOWA h=6m (6000K, DOŚWIETLENIE PRZEJŚCIA, LED 71W)

LEGENDA - branża sanitarna:

- PROJEKTOWANY RÓW KRYTY
- PROJEKTOWANY WPUST DESZCZOWY Z PRZYKANALIKIEM
- PROJEKTOWANY WPUST DESZCZOWY OBRAMOWANY KRAWĘŻNIKIEM Z WYPEŁNIENIEM NAWIERZCHNI BETONEM C16/20

UWAGA: WSZYSTKIE ZJAZDY (POZA OPISANYMI NA PLANIE JAKO PUBLICZNE) SĄ Z

Poświadczam mapę za z

Pro

LEGENDA:

LINIE OKREŚLAJĄCE GRANICE TERENU NIEZBĘDNEGO DLA OBIEKTÓW BUDOWLANYCH, W TYM:
GRANICA TERENU OBJĘTEGO WNIOSKIEM O WYDANIE DECYZJI ZRID (GRANICA INWESTYCJI-LINIA PODZIAŁOWA)
ZAKRES TERENU ZWIĄZANY Z PRZEBUDOWĄ INNEJ DROGI PUBLICZNEJ - DROGI POWIATOWEJ
ZAKRES TERENU ZWIĄZANY Z BUDOWĄ LUB PRZEBUDOWĄ ZJAZDÓW
ZAKRES TERENU ZWIĄZANY Z ROZBUDOWĄ DROGI W GRANICACH EWIDENCYJNYCH WÓD PŁYNĄCYCH
ZAKRES TERENU ZWIĄZANY Z BUDOWĄ LUB PRZEBUDOWĄ SIECI UZBROJENIA TERENU
ZAKRES TERENU ZWIĄZANY Z BUDOWĄ LUB PRZEBUDOWĄ URZĄDZEŃ MELIORACJI WODNYCH
ISTNIEJĄCEGO GRANICE EWIDENCYJNE
dr 371 — DZIAŁKI OBJĘTE INWESTYCJĄ NIE WYMAGAJĄCE WYMAGAJĄCE PODZIAŁU GEODEZYJNEGO
8505 — DZIAŁKI OBJĘTE INWESTYCJĄ WYMAGAJĄCE PODZIAŁU GEODEZYJNEGO
8208 — DZIAŁKI OBJĘTE INWESTYCJĄ WYMAGAJĄCE CZASOWEGO ZAJĘCIA TEREN LASÓW PAŃSTWOWYCH
8678 — DZIAŁKI OBJĘTE INWESTYCJĄ WYMAGAJĄCE CZASOWEGO ZAJĘCIA TEREN WÓD PŁYNĄCYCH
2565/2 — NR EWIDENCYJNY DZIAŁKI PO PODZIALE POZOSTAJĄCEJ PRZY DOTYCHCZASOWYM WŁAŚCICIELU
2565/1 — NR EWIDENCYJNY DZIAŁKI PO PODZIALE PRZEWIDZIANEJ DO PRZEJĘCIA

PROJEKTOWANE UMOCNIENIE ROWU CHŁONNEGO BETONOWMI PŁYTAMI AŻUROWYMI
2/20 — PROJEKTOWANE NASADZENIA (Wierzba purpurowa i Wierzba wiciowa)
PROJEKTOWANA BARIERA OCHRONNA STALOWA (N2W3A)
BARIERY OCHRONNE STALOWE UJĘTE W I ETAPIE INWESTYCJI
PROJEKTOWANA BALUSTRADA U-11A KOLORU ŻÓŁTEGO (RAL1023)
MIEJSCA POD WIATY PRZYSTANKOWE
OZNAKOWANIE POZIOME
FAKTUROWE OZNACZENIE NAWIERZCHNI KOLORU ŻÓŁTEGO

ISTNIEJĄCA GRANICA LASU
OBSZAR LASU DO WYCINKI
33 — DRZEWA PRZEZNACZONE DO WYCINKI
ISTNIEJĄCE OGRODZENIE PRZEWIDZIANE DO ROZBIÓRKI

PROJEKTOWANA NAWIERZCHNIA Z SMA 11 - PEŁNA KONSTRUKCJA
PROJEKTOWANA NAWIERZCHNIA Z SMA 11 - WARSTWA ŚCIERALNA
PROJEKTOWANA NAWIERZCHNIA CHODNIKÓW I PERONÓW Z BETONOWEJ KOSTKI BRUKOWEJ KOLORU SZAREGO GR. 8 cm (DWUTEOWNIK Z MIKROFAZĄ)
PROJEKTOWANE POBOCZE Z DESTRUKTU POFREZOWEGO
PROJEKTOWANA NAWIERZCHNIA ZATOK AUTOBUSOWYCH Z BETONOWEJ KOSTKI BRUKOWEJ KOLORU SZAREGO GR. 8 cm (DWUTEOWNIK Z FAZĄ)
PROJEKTOWANA NAWIERZCHNIA ZJAZDÓW Z MIESZANKI NIEZWIĄZANEJ 0/31.5 mm
PROJEKTOWANA NAWIERZCHNIA ZJAZDÓW Z BETONOWEJ KOSTKI BRUKOWEJ KOLORU GRAFITOWEGO GR. 8 cm (DWUTEOWNIK Z FAZĄ)
PROJEKTOWANA NAWIERZCHNIA ZJAZDÓW Z BETONU ASFALTOWEGO PEŁNA KONSTRUKCJA NAWIERZCHNI
PRZEBUDOWA NAWIERZCHNI ZJAZDÓW, WYKONANIE NAWIERZCHNI Z BETONU ASFALTOWEGO
PROJEKTOWANA NAWIERZCHNIA OPASEK PRZY KRAWĘŻNIKU Z BETONOWEJ KOSTKI BRUKOWEJ GR. 8cm KOLORU SZAREGO (PROSTOKĄTNA)
PROJEKTOWANA NAWIERZCHNIA ŚCIEŻKI ROWEROWEJ Z BA
NAWIERZCHNIA WYSP KANALIZUJĄCYCH Z BETONOWEJ KOSTKI BRUKOWEJ KOLORU CZERWONEGO GR. 8 CM (PROSTOKĄTNA)

PROJEKTOWANE POBOCZE GRUNTOWE, ROWY I SKARPY - HUMUSOWANIE GR. 10cm Z OBSIANIEM TRAWĄ
NAWIERZCHNIA JEZDNI, ZJAZDÓW, CHODNIKÓW, WYSP, POBOCZY ORAZ ZATOK, UJĘTA W I ETAPIE INWESTYCJI
KRAWĘDZIE / KRAWĘŻNIKI OBRAMOWUJĄCE JEZDNIĘ, ZJAZDY, CHODNIKI, WYSPY, POBOCZA UJĘTE W I ETAPIE INWESTYCJI
ZMIANA NAWIERZCHNI JEZDNI, ZJAZDÓW, CHODNIKÓW UJĘTEJ W I ETAPIE INWESTYCJI

PROJEKTOWANA KRAWĘDŹ JEZDNI I ZJAZDÓW
PROJEKTOWANE OBRZEŻE BETONOWE 8x30cm NA ŁAWIE Z OPOREM Z BETONU C12/15
PROJEKTOWANY KRAWĘŻNIK BETONOWY DROGOWY 20x30 cm WYNIESIONY (h=12cm) NA ŁAWIE Z OPOREM Z BETONU C12/15
PROJEKTOWANY KRAWĘŻNIK BETONOWY DROGOWY 20x30 cm WYNIESIONY (h=18cm) NA ŁAWIE Z OPOREM Z BETONU C12/15
PROJEKTOWANY KRAWĘŻNIK BETONOWY NAJAZDOWY 20x22 cm WYNIESIONY (h=1cm) NA ŁAWIE Z OPOREM Z BETONU C12/15
PROJEKTOWANY OPORNIK BETONOWY 12x25 cm WTOPIONY NA ŁAWIE Z OPOREM Z BETONU C12/15
PROJEKTOWANY KRAWĘŻNIK BETONOWY TRAPEZOWY CZERWONY WYNIESIONY (h=5cm) NA ŁAWIE Z OPOREM Z BETONU C12/15
KRAWĘDŹ POBOCZA (OPASKI) GRUNTOWEGO
2% — POCHYLENIE POPRZECZNE NAWIERZCHNI
W63 — OZNACZENIE WIERZCHOŁKÓW ZAŁAMAŃ OSI DROGI W PLANIE
93+200 — KILOMETRACJA RZECZYWISTA
PROJEKTOWANA OŚ DROGI

PROJEKTOWANY RÓW BEZODPŁYWOWY (ODPAROWUJĄCY)
PROJEKTOWANY RÓW ODPŁYWOWY
PROJEKTOWANY ŚCIEK TRÓJKĄTNY PRZY KRAWĘDZI JEZDNI
PROJEKTOWANY ŚCIEK SKARPOWY WRAZ Z UMOCNIENIEM DNA ROWU
PROJEKTOWANY MUR OPOROWY Z ELEMENT. PREFABRYKOWANYCH
ISTNIEJĄCE OGRODZENIE PRZEWIDZIANE DO ROZBIÓRKI
PROJEKTOWANY ŚCIEK (PŁYTA ŚCIEKOWA wg KPED k.01.03 NA ŁAWIE Z OPOREM Z BETONU C12/15)
PROJEKTOWANE UMOCNIENIE SKARP KAMIENIEM POLNYM NA BETONIE

ZJAZDAMI INDYWIDUALNYMI

Lafrentz
LAFRENTZ-POLSKA sp. z o.o.
ul. Kamiennogórska 22, 60-179 Poznań

Rozbudowa drogi krajowej nr 22 wraz ze skrzyżowaniem z drogą krajową nr 11 na odcinku granica województwa wielkopolskiego - Jastrowie w zakresie wykonania ścieżki rowerowej oraz kanału technologicznego

GDDKiA

Stadium	***Projekt budowlany***
Branża	***Drogowa***
Tytuł rysunku	***Przebieg drogi z liniami rozgraniczającymi***
Skala rysunku	*1:500*
Wykonawca	
Numer rysunku	***2***
Numer arkusza	***15***
Data opracowania	***2022-02***

Funkcja	*Imię, nazwisko*	*Branża*	*Nr uprawnień*	*Specjalność*	*Podpis*
Projektant wiodący	*mgr inż. Michał Schmidt*	*Drogowa*	WKP/0248/POOD/07	Uprawnienia do projektowania b.o. w specjalności drogowej	
Projektant	*mgr inż. Rafał Wysocki*	*Drogowa*	WKP/0063/POOD/05	Uprawnienia do projektowania b.o. w specjalności drogowej	
Asystent projektanta	*mgr inż. Łukasz Jedynak*	*Drogowa*	WKP/0138/PWOD/19	Uprawnienia do projektowania i kierowania robotami budowlanymi b.o. w specjalności drogowej	
Sprawdzający	*mgr inż. Szymon Kosmalski*	*Drogowa*	WKP/0259/PWOD/08	Uprawnienia do projektowania i kierowania robotami budowlanymi b.o. w specjalności drogowej	
Projektant	*mgr inż. Dawid Szłapka*	*Telekomunikacyjna*	WKP/0184/PWOT/12	Uprawnienia do projektowania i kierowania robotami budowlanymi bez ograniczeń w specjalności telekomunikacyjnej	
Sprawdzający	*mgr inż. Przemysław Iwański*	*Telekomunikacyjna*	2234/02/U	Uprawnienia do projektowania i kierowania robotami budowlanymi bez ograniczeń w specjalności telekomunikacyjnej	
Projektant	*mgr inż. Michał Kaczmarek*	*Elektroenergetyczna*	WKP/0386/POOE/13	Uprawnienia do projektowania bez ograniczeń w specjalności instalacyjnej	
Sprawdzający	*mgr inż. Jakub Wróblewski*	*Elektroenergetyczna*	WKP/0255/POOE/15	Uprawnienia do projektowania bez ograniczeń w specjalności instalacyjnej	
Projektant	*mgr inż. Grzegorz Padurski*	*Sanitarna*	WKP/0138/POOS/04	Uprawnienia do projektowania b.o. w specjalności instalacyjnej	
Sprawdzający	*mgr inż. Damian Mendyk*	*Sanitarna*	WKP/0383/PWOS/11	Uprawnienia do projektowania i kierowania robotami budowlanymi b.o. w specjalności instalacyjnej	
Projektant	*mgr inż. Michał Bekier*	*Mostowa*	WKP/0101/POOM/07	Uprawnienia do projektowania bez ograniczeń w specjalności mostowej	
Sprawdzający	*mgr inż. Krzysztof Fidler*	*Mostowa*	263/85/Pw	Projektowanie bez ograniczeń w specjalności konstrukcyjno - inżynieryjnej	
Projektant	*mgr inż. Piotr Rakowicz*	*Mostowa*	WKP/0309/POOM/09	Uprawnienia do projektowania bez ograniczeń w specjalności mostowej	
Sprawdzający	*mgr inż. Tomasz Żurek*	*Mostowa*	WKP/0345/PWOM/18	Uprawnienia do projektowania bez ograniczeń w specjalności mostowej	

Skarb Państwa
Generalny Dyrektor Dróg Krajowych i Autostrad działający przez GDDKiA Oddział w Poznaniu
ulica Siemiradzkiego 5a
60-763 Poznań

Inwestor

godność z oryginałem.

jektant: Rafał Wysocki
Data: 11.2021 r.