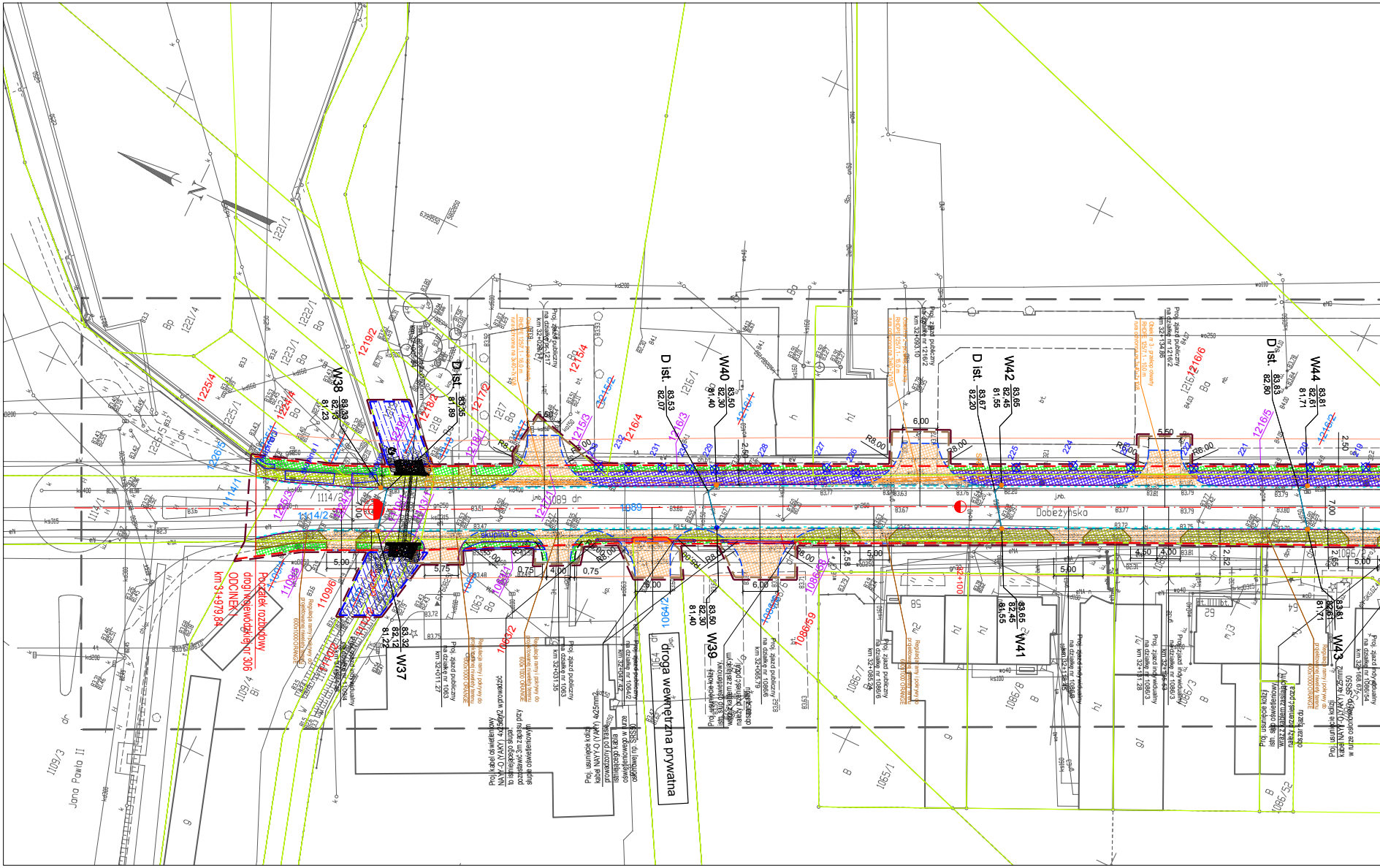
Początek rozbudowy drogi wojewódzkiej nr 306
ODCINEK I
km 31+979,84
droga wewnętrzna prywatna
Dobieżyńska
Jana Pawła II
skupina G
W37
W38
W39
W40
W41
W42
W43
W44
D ist.
1225/4
1224/4
1219/2
1218/2
1217/2
1216/4
1216/6
1215/4
1063/2
1086/59
1109/6
1064/2
1109/4
1109/3
1114/1
1114/2
1114/3
1089 dr
1086/7
1086/8
1086/3
1086/52
1065/1
1221/1
1221/4
1222/1
1223/1
1225/1
1216/1
1217
1218
1063
Regulacja ramy i pokrywy do projektowanej niwelety terenu 600x1000 ORANGE
Proj. zjazd publiczny na działce nr 1063 km 32+011,27
Proj. zjazd publiczny na działce nr 1216/2 km 32+134,86
Proj. zjazd indywidualny na działce nr 1086/3 km 32+131,28
Proj. usunięcie kolizji istn. słup oświetleniowy wraz z kablem zasilającym należy przenieść poza obszar budowy
Proj. usunięcie kolizji kabel NAYY-O (YAKY) 4x25mm2 prowadzony po trasie istniejącego kabla
Proj. kabel oświetleniowy NAYY-O (YAKY) 4x25mm2
5,00
5,75
4,00
0,75
6,00
7,00
2,50
2,58
2,52
2,65
R8,00
R6,00
83,35
81,89
83,33
82,13
81,23
83,32
82,12
81,22
83,53
82,07
83,50
82,30
81,40
83,67
82,20
83,65
82,45
81,55
83,83
82,60
83,81
82,61
81,71
km 32+100

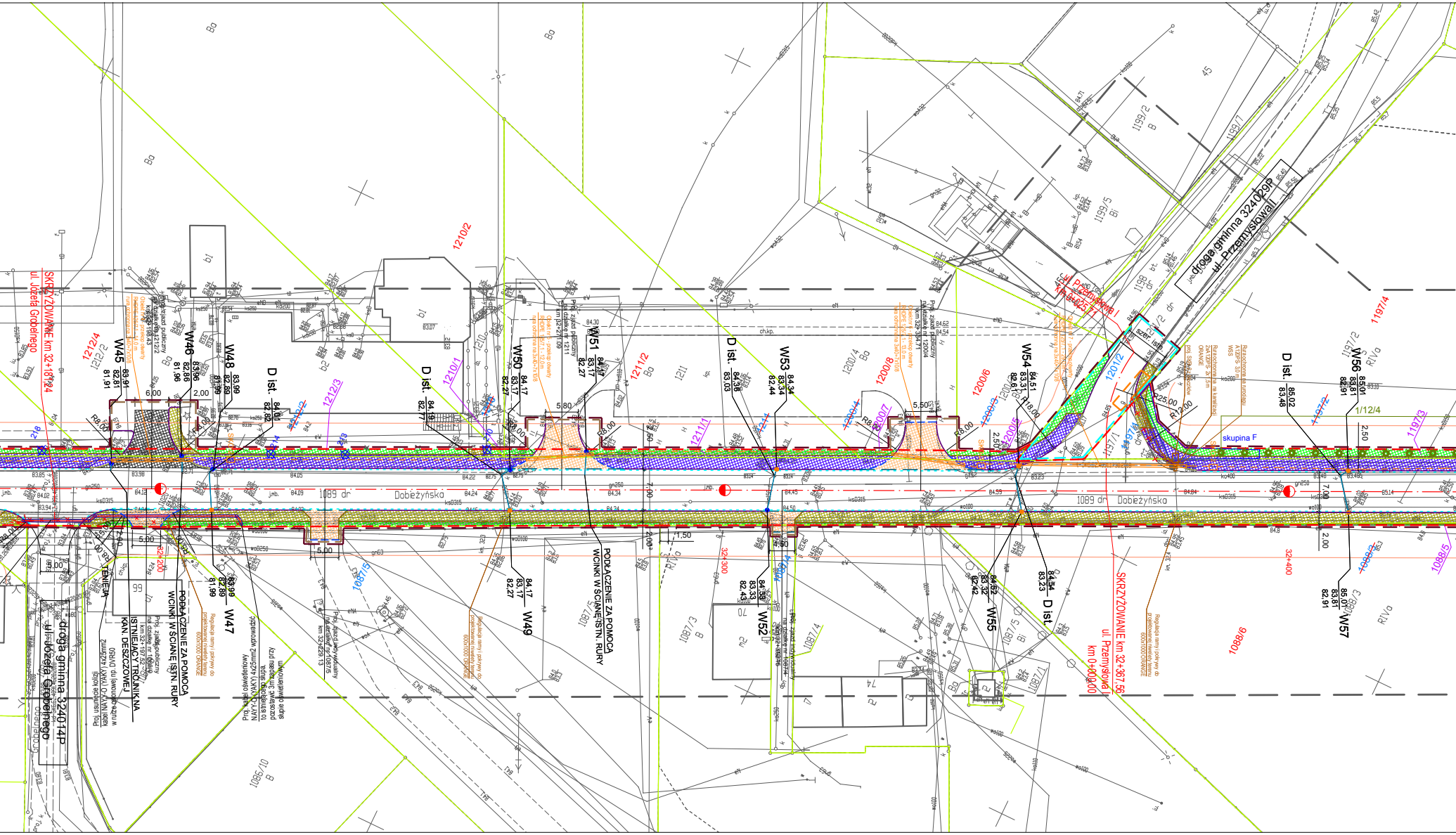
SKRZYŻOWANIE km 32+187,24
ul. Józefa Grobelnego
droga gminna 324014P
ul. Józefa Grobelnego
droga gminna 324029P
ul. Przemysłowa
SKRZYŻOWANIE km 32+367,56
ul. Przemysłowa
km 0+000,00
1089 dr Dobeżyńska
PODŁĄCZENIE ZA POMOCĄ WCINKI W ŚCIANĘ ISTN. RURY
PODŁĄCZENIE ZA POMOCĄ WCINKI W ŚCIANĘ ISTN. RURY
ISTNIEJĄCY TRÓJNIK NA KAN. DESZCZOWEJ
W45
W46
W47
W48
W49
W50
W51
W52
W53
W54
W55
W56
W57
D ist.
skupina F
32+200
32+300
32+400
1212/4
1212/2
1212/3
1210/2
1210/1
1211/2
1211
1211/1
1200/4
1200/8
1200/7
1200/6
1200/5
1201/2
1199/2
1199/7
1199/5
1198
1197/4
1197/2
1197/3
1087/5
1087/3
1087/4
1087/6
1087/5
1088/3
1088/5
1088/6
1086/10
45
Ba
Bi
RIVa
6,00
2,00
5,80
5,50
5,00
7,00
2,50
1,50
R8,00
R25,00
R12,00
R18,00
1/12/4

Łączy arkusz nr 2

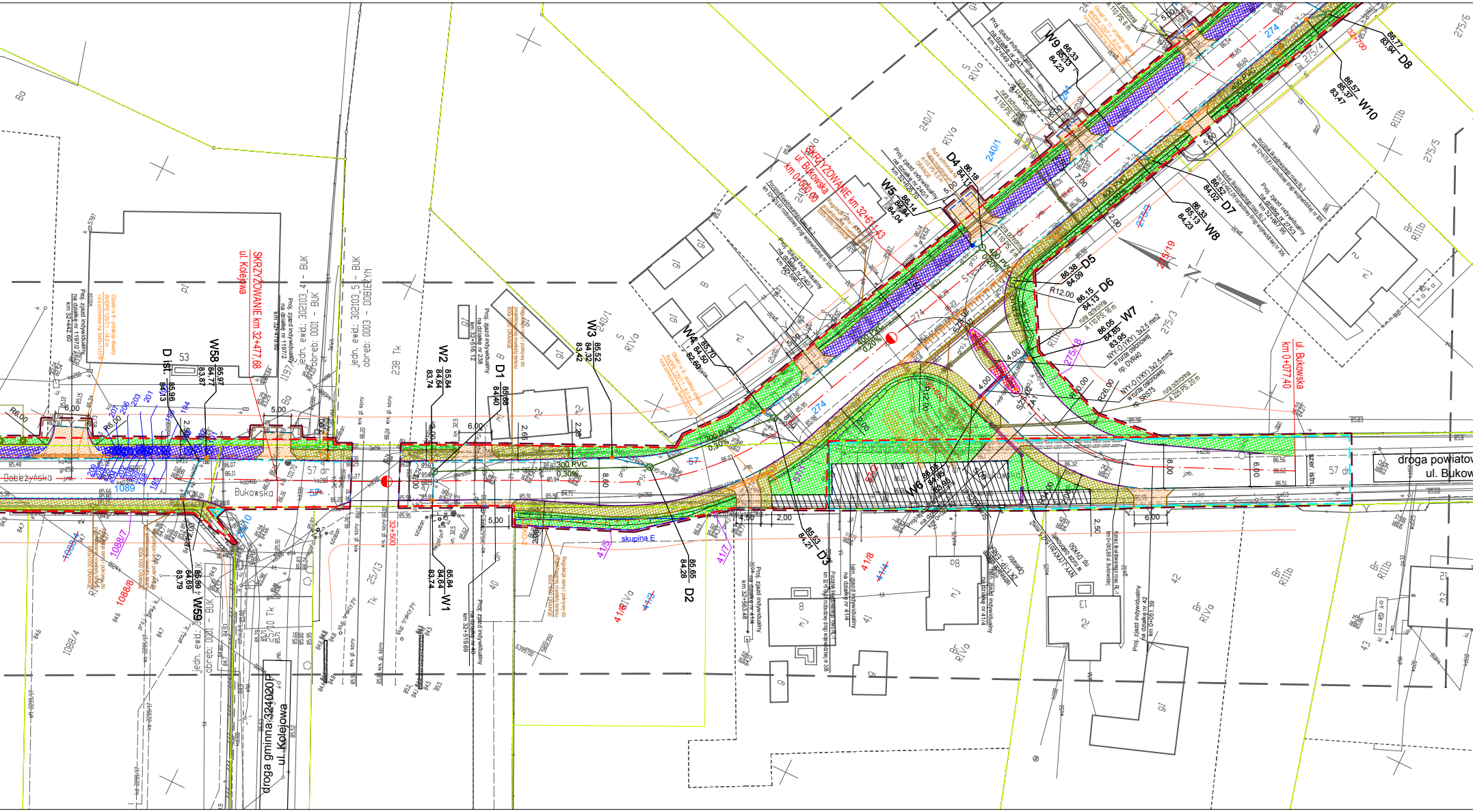
SKRZYŻOWANIE km 32+477,68
ul. Kolejowa
SKRZYŻOWANIE km 32+611,43
ul. Bukowska
km 0+000,00
ul. Bukowska
km 0+077,40
droga powiatowa
ul. Bukow
droga gminna 324020P
ul. Kolejowa
Bukowska
Dobieżyńska
jedn. ewid.: 302103_4 - BUK
obręb: 0001 - BUK
jedn. ewid.: 302103_5 - BUK
obręb: 0003 - DOBIEŻYN
jedn. ewid.: 3021
obręb: 0001 - BUK
57 dr
238 Tk
240/1
240/1
274
275/4
275/5
275/6
275/3
41/8
41/5
41/7
42
1089
1088/8
1088/7
25/13
skupina E
R12,00
R6,00
W1
W2
W3
W4
W5
W6
W7
W8
W9
W10
W58
W59
D1
D2
D3
D4
D5
D6
D7
D8
D ist.
szer. istn.
300 PVC
0,30%
RIVa
RIIIb
Ba
Bi
mj
mj
gl
B

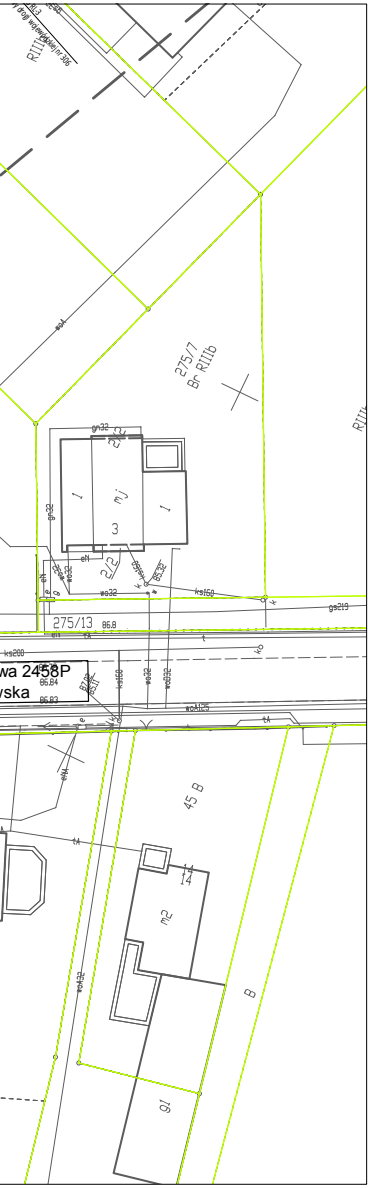
RIIIb
275/7
Br RIIIb
RIII
3
275/13
wa 2458P
ska
45 B
B
m2
14
ks159
ks208
gs219

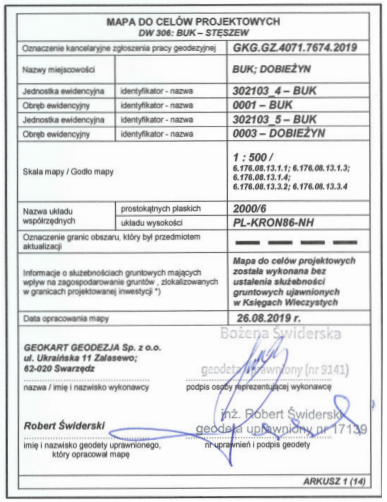

MAPA DO CELÓW PROJEKTOWYCH DW 306: BUK – STĘSZEW		
Oznaczenie kancelaryjne zgłoszenia pracy geodezyjnej		GKG.GZ.4071.7674.2019
Nazwy miejscowości		BUK; DOBIEŻYN
Jednostka ewidencyjna	identyfikator - nazwa	302103_4 – BUK
Obręb ewidencyjny	identyfikator - nazwa	0001 – BUK
Jednostka ewidencyjna	identyfikator - nazwa	302103_5 – BUK
Obręb ewidencyjny	identyfikator - nazwa	0003 – DOBIEŻYN
Skala mapy / Godło mapy		1 : 500 / 6.176.08.13.1.1; 6.176.08.13.1.3; 6.176.08.13.1.4; 6.176.08.13.3.2; 6.176.08.13.3.4
Nazwa układu współrzędnych	prostokątnych płaskich	2000/6
	układu wysokości	PL-KRON86-NH
Oznaczenie granic obszaru, który był przedmiotem aktualizacji		— — — —
Informacje o służebnościach gruntowych mających wpływ na zagospodarowanie gruntów, zlokalizowanych w granicach projektowanej inwestycji *)		Mapa do celów projektowych została wykonana bez ustalenia służebności gruntowych ujawnionych w Księgach Wieczystych
Data opracowania mapy		26.08.2019 r.

GEOKART GEODEZJA Sp. z o.o.
ul. Ukraińska 11 Zalasewo;
62-020 Swarzędz

nazwa / imię i nazwisko wykonawcy

Bożena Świderska
geodeta uprawniony (nr 9141)

podpis osoby reprezentującej wykonawcę

Robert Świderski

imię i nazwisko geodety uprawnionego, który opracował mapę

inż. Robert Świderski
geodeta uprawniony nr 17139

nr uprawnień i podpis geodety

ARKUSZ 1 (14)



Poświadcza się, że niniejszy dokument został opracowany w wyniku prac geodezyjnych i kartograficznych, których rezultaty zawiera operat techniczny wpisany do ewidencji materiałów państwowego zasobu geodezyjnego i kartograficznego

STAROSTA POZNAŃSKI

P.3021.2019 15381

(Identyfikator ewidencyjny materiału zasobu – operatu technicznego)

16 -11- 2019

(Data wpisania operatu technicznego do ewidencji materiałów zasobu)

Z up. STAROSTY POZNAŃSKIEGO

Krzysztof Sobczak

(Imię i nazwisko osoby reprezentującej organ)

Kierownik Zespołu Weryfikacji Dokumentacji Technicznej
Powiatowego Ośrodka Dokumentacji
Geodezyjnej i Kartograficznej w Poznaniu

Nie wyklucza się w terenie innych nie wykazanych na niniejszej mapie urządzeń podziemnych, które nie były zgłoszone do inwentaryzacji lub o których brak jest informacji w instytucjach branżowych

Legenda

— — —	linia określająca granice terenu niezbędnego dla obiektów budowlanych w tym:
— — — —	linia rozgraniczająca teren drogi wojewódzkiej
— — — —	linia określająca zakres budowy lub przebudowy innych dróg publicznych
— — — —	linia określająca zakres budowy lub przebudowy zjazdów
— — — —	linia określająca zakres budowy lub przebudowy urządzeń wodnych
— — — —	linia określająca zakres budowy lub przebudowy sieci uzbrojenia terenu
— — — —	linia określająca zakres rozbiórki istniejących obiektów budowlanych nieprzewidzianych do dalszego użytkowania
——	istniejące granice działek
2	numer działki przeznaczonej pod inwestycje
~~2~~	numer działki przed podziałem
2/1	numer działki po podziale przeznaczonej pod inwestycje
2/1	numer działki po podziale nieprzeznaczonej pod inwestycje
——	oddziaływanie drogi (8m lub 20m od krawędzi drogi wojewódzkiej i powiatowej 6m lub 15m od krawędzi drogi gminnej) *Zgodnie z art. 43 pkt 1 usatwy z dnia 21 marca 1985 r. "o drogach publicznych" obiekty budowane powinny być usytuowane w odległości co najmniej 8 m od zewnętrznej krawędzi jezdni drogi powiatowej, oraz 6 m od zewnętrznej krawędzi jezdni drogi gminnej w terenie zabudowy lub co najmniej 20 m od zewnętrznej krawędzi jezdni drogi powiatowej, oraz 15 m od zewnętrznej krawędzi jezdni drogi gminnej poza terenem zabudowy.*

BRANŻA DROGOWA

—— · ——	proj. oś
——	proj. krawędź jezdni asfaltowej
— — — — — —	proj. krawędź pobocza
——	proj. krawędź pasa ruchu
——	proj. krawężnik betonowy 20x30 cm
——	proj. krawężnik betonowy 20x30 cm obniżony
— — —	proj. krawężnik betonowy najazdowy 20x22 cm
- - - - - -	proj. opornik betonowy 12x25 cm
— — —	projektowany krawężnik betonowy trapezowy 15-21x30 cm
——	proj. obrzeże betonowe 8x30 cm
——	proj. krawężnik peronowy 20x30 cm wyniesiony 16 cm
- - - - - - - -	proj. ściek z kostki betonowej
= = = =	proj. zarurowanie rowu drogowego
┅┅┅	proj. ściek trójkątny
▮	proj. ściek skarpowy
☐	proj. nawierzchnia asfaltowa
▩	proj. pobocze gruntowe - nawierzchnia z jasnego kruszywa
▩	proj. chodnik - nawierzchnia z kostki betonowej
▩	proj. ścieżka rowerowa - nawierzchnia z kostki betonowej
▩	proj. ścieżka rowerowa - nawierzchnia bitumiczna
▨	proj. zatoka postojowa dla pojazdów osobowych - nawierzchnia z kostki betonowej
▩	proj. zjazdy - nawierzchnia z kostki betonowej
▩	proj. zjazdy - nawierzchnia asfaltowa
▩	proj. wyspa wyniesiona - nawierzchnia z kostki betonowej
▩	proj. stanowisko ważenia pojazdów - nawierzchnia z betonu cementowego
▩	proj. rowy odwadniające
▨	konserwacja istn. rowu melioracyjnego
▩	proj. zieleń (humus z obsianiem mieszanką traw)
▨	istn. nawierzchnia zjazdu

BRANŻA SANITARNA

—○—	proj. kolektor kanalizacji deszczowej
——	proj. przykanalik
●	proj. wpust uliczny jezdniowy
●	proj. wpust uliczny krawężnikowo-jezdniowy

BRANŻA ELEKTROENERGETYCZNA

SZS-02 ZA2 ○	proj. Znak Aktywny SZS-02 oznacza, że znak będzie zasilany z szafki SZS o numerze 02, ZA2 oznacza numerację znaków aktywnych
▭	złącze elektroenergetyczne/szafka oświetleniowa/ szafka sterownicza
✕	demontaż kabla/słupa
☼	latarnia oświetleniowa
○	słup oświetleniowy
═	rura osłonowa
——	kabel elektroenergetyczny niskiego napięcia
◇	mufa kablowa
○–▭	projektowany słup oświetleniowy łamany h=3m z oprawą oświetleniową

BRANŻA TELEKOMUNIKACYJNA

SKO-2 ▭ - - -	projektowany kanał technologiczny
═	projektowana rura osłonowa
- - - -	projektowany kabel teletechniczny

BRANŻA GAZOWA

═	projektowana rura osłonowa

BRANŻA ZIELEŃ

⊕	drzewo przeznaczone do wycinki
⬠	skupiny drzew przeznaczone do wycinki
✹	projektowane nasadzenia zastępcze

INWESTOR	WYKONAWCA			
Wielkopolski Zarząd Dróg Wojewódzkich w Poznaniu ul. Wilczak 51 61 - 623 Poznań	AC DROGA ADAM CHMIELEWSKI ul. rtm. Witolda Pileckiego 16/25, 62-400 Słupca tel. +48 63 241 01 74 e-mail: biuro@acdroga.pl	Pracownia Projektowa DROG-CAD os.Lotnictwa Polskiego 16a/30, 60-406 Poznań tel. +48 613 070 170 e-mail: biuro@drogcad.pl		
Nazwa inwestycji	"Rozbudowa drogi wojewódzkiej nr 306 na odcinku od m. Buk od skrzyżowania z nowym przebiegiem S-5. Odcinek I od m. Buk do granicy gmin Buk i Stęszew".			
Tytuł rysunku	Projekt zagospodarowania terenu			
Główny Projektant	inż. Adam CHMIELEWSKI	WKP/0231/POOD/06 uprawnienia budowlane do projektowania bez ograniczeń w specjalności drogowej	**Podpis**	
Projektant branży drogowej	mgr inż. Maciej NOWAK	WKP/0089/POOD/08 uprawnienia budowlane do projektowania bez ograniczeń w specjalności drogowej	**Podpis**	
Sprawdzający branży drogowej	mgr inż. Tomasz WITCZAK	WKP/0095/POOD/12 uprawnienia budowlane do projektowania bez ograniczeń w specjalności drogowej	**Podpis**	
Projektant branży obiekty inżynierskie	mgr inż. Bartosz TOMCZAK	WKP/0265/POOM/08 uprawnienia budowlane do projektowania bez ograniczeń w specjalności mostowej	**Podpis**	
Sprawdzający branży obiekty inżynierskie	mgr inż. Maciej NOWAK	WKP/0089/POOD/08 uprawnienia budowlane do projektowania bez ograniczeń w specjalności drogowej	**Podpis**	
Projektant branży sanitarnej	mgr inż. Jerzy KACZKOWSKI	142/PW/93 do projektowania w specjalności instalacyjno – inżynieryjnej w zakresie sieci i instalacji wodociągowych, kanalizacyjnych, cieplnych i wentylacyjno - klimatyzacyjnych	**Podpis**	
Sprawdzający branży sanitarnej	mgr inż. Zbigniew KACZKOWSKI	WKP/0196/PWOS/15 do projektowania i do kierowania robotami budowlanymi bez ograniczeń w specjalności instalacyjnej w zakresie sieci, instalacji i urządzeń cieplnych, wentylacyjnych, gazowych, wodociągowych i kanalizacyjnych	**Podpis**	
Projektant branży elektroenergetycznej	mgr inż. Tomasz MALECHA	WKP/0287/PWOE/06 do projektowania i do kierowania robotami budowlanymi bez ograniczeń w specjalności instalacyjnej w zakresie sieci, instalacji i urządzeń elektrycznych i elektroenergetycznych	**Podpis**	
Sprawdzający branży elektroenergetycznej	mgr inż. Eugeniusz KÓSKA	108/77/Pw do projektowania i do kierowania robotami budowlanymi bez ograniczeń w specjalności instalacyjno – inżynieryjnej w zakresie instalacji elektrycznych, sieci i urządzeń teleelektrycznych	**Podpis**	
Projektant branży telekomunikacyjnej	mgr inż. Tomasz MARCHEWKA	DTT-TU/02289/02/U do projektowania w specjalnościach instalacyjnych w telekomunikacji przewodowej wraz z infrastrukturą towarzyszącą w zakresie linii, instalacji i urządzeń liniowych oraz stacyjnych	**Podpis**	
Sprawdzający branży telekomunikacyjnej	mgr inż. Przemysław GŁOWIŃSKI	1254/98/U do projektowania i kierowania robotami budowlanymi w specjalnościach instalacyjnych w telekomunikacji przewodowej wraz z infrastrukturą towarzyszącą bez ograniczeń	**Podpis**	
Stadium dokumentacji: Projekt budowlany	**Branża:** Projekt zagospodarowania terenu	**Data opracowania:** 11.2019	**Skala:** 1:500	**Numer rysunku:** 2.1.PZT