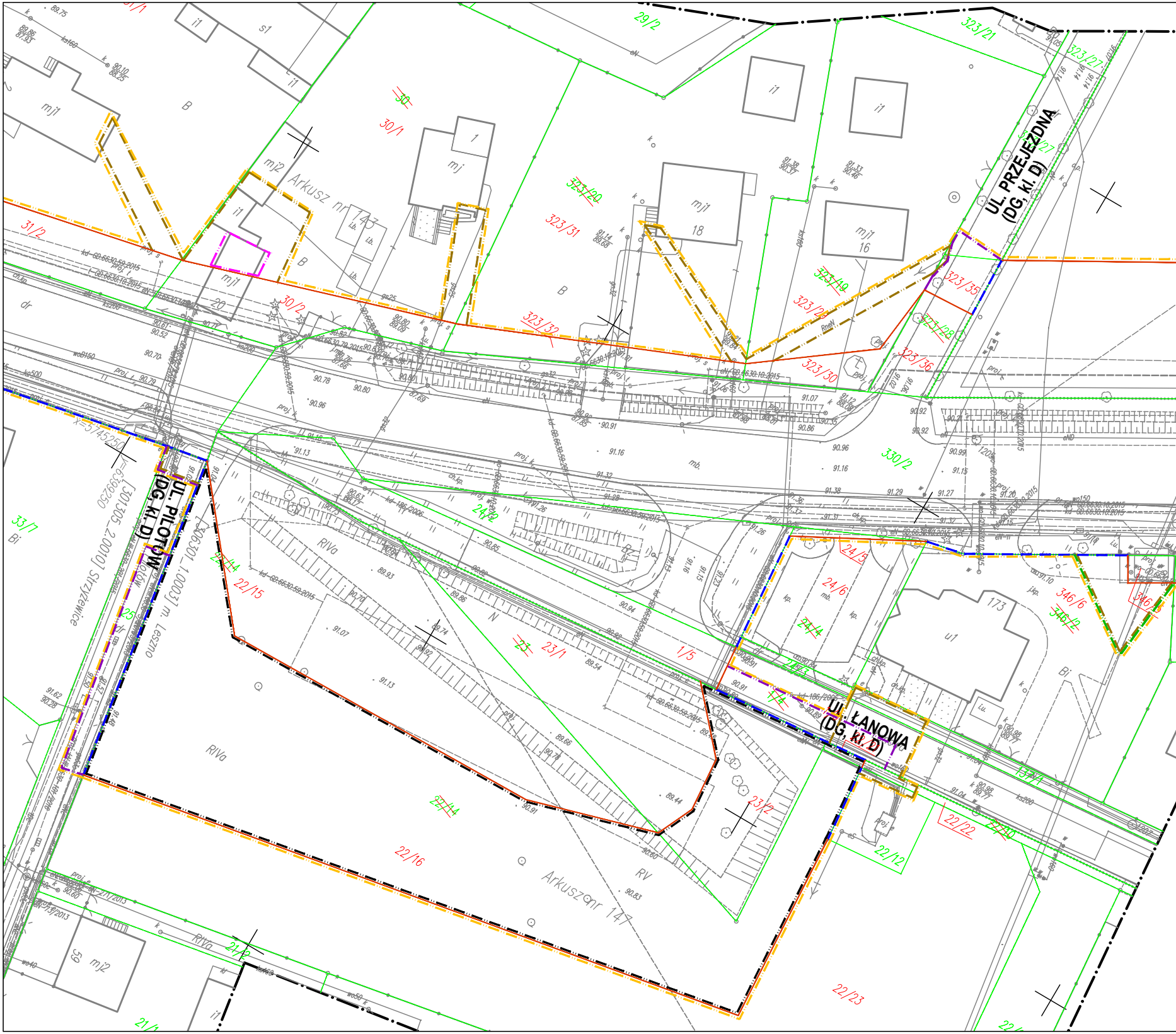
UL. PRZEJEZDNA
(DG, kl. D)
UL. PILOTÓW
(DG, kl. D)
UL. ŁANOWA
(DG, kl. D)
Arkusz nr 143
Arkusz nr 147
[30630_1.0003] m. Leszno
[301305_2.0010] Strzyżewice
29/2
323/21
323/27
30/1
31/2
30/2
323/31
323/32
323/29
323/30
323/35
323/36
330/2
24/2
24/5
24/6
22/15
22/16
23/1
23/2
1/5
22/12
22/22
22/23
33/7
21/2
346/6
173
mj1
18
mj1
16
mj2
20
59
RIVa
RV
Bi
B
dr
mb.

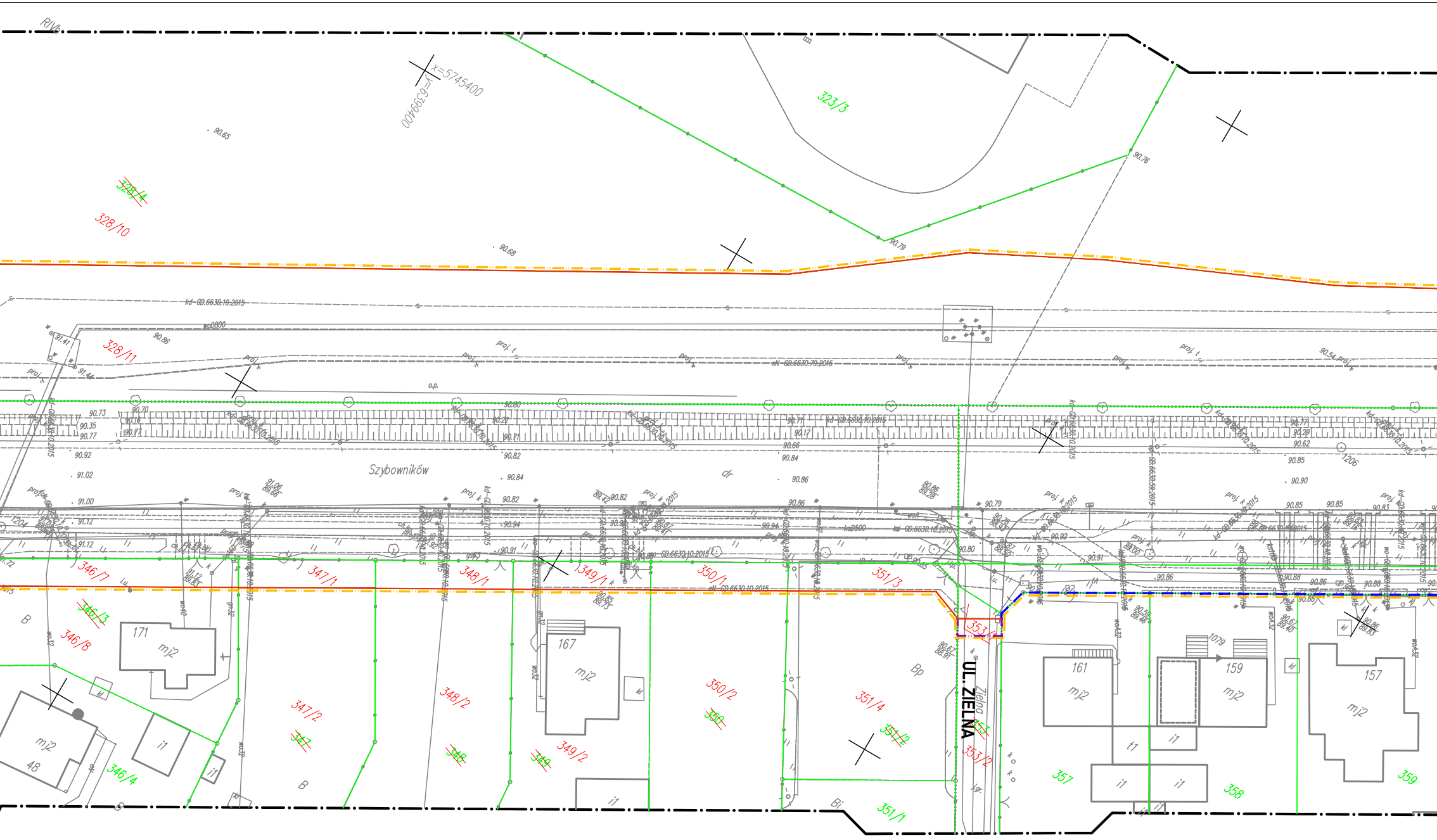
x=5745400
y=6399400
323/3
~~328/4~~
328/10
328/11
Szybowników
dr
UL. ZIELNA
Zielna
346/7
~~346/3~~
346/8
346/4
347/1
347/2
~~347~~
348/1
348/2
~~348~~
349/1
349/2
~~349~~
350/1
350/2
~~350~~
351/3
351/4
~~351/2~~
351/1
353/1
353/2
~~353~~
357
358
359
171
167
161
159
157
1079
48
mj2
i1
t1
B
Bp
Bi
kd-GD.6630.10.2015
wN-GD.6630.79.2015
proj. k
proj. t
o.p.
90.65
90.68
90.79
90.76
91.41
90.86
91.02
91.00
91.12
90.73
90.35
90.77
90.92
90.82
90.84
90.86
90.79
90.80
90.85
90.90
90.91
90.88
1206
1204

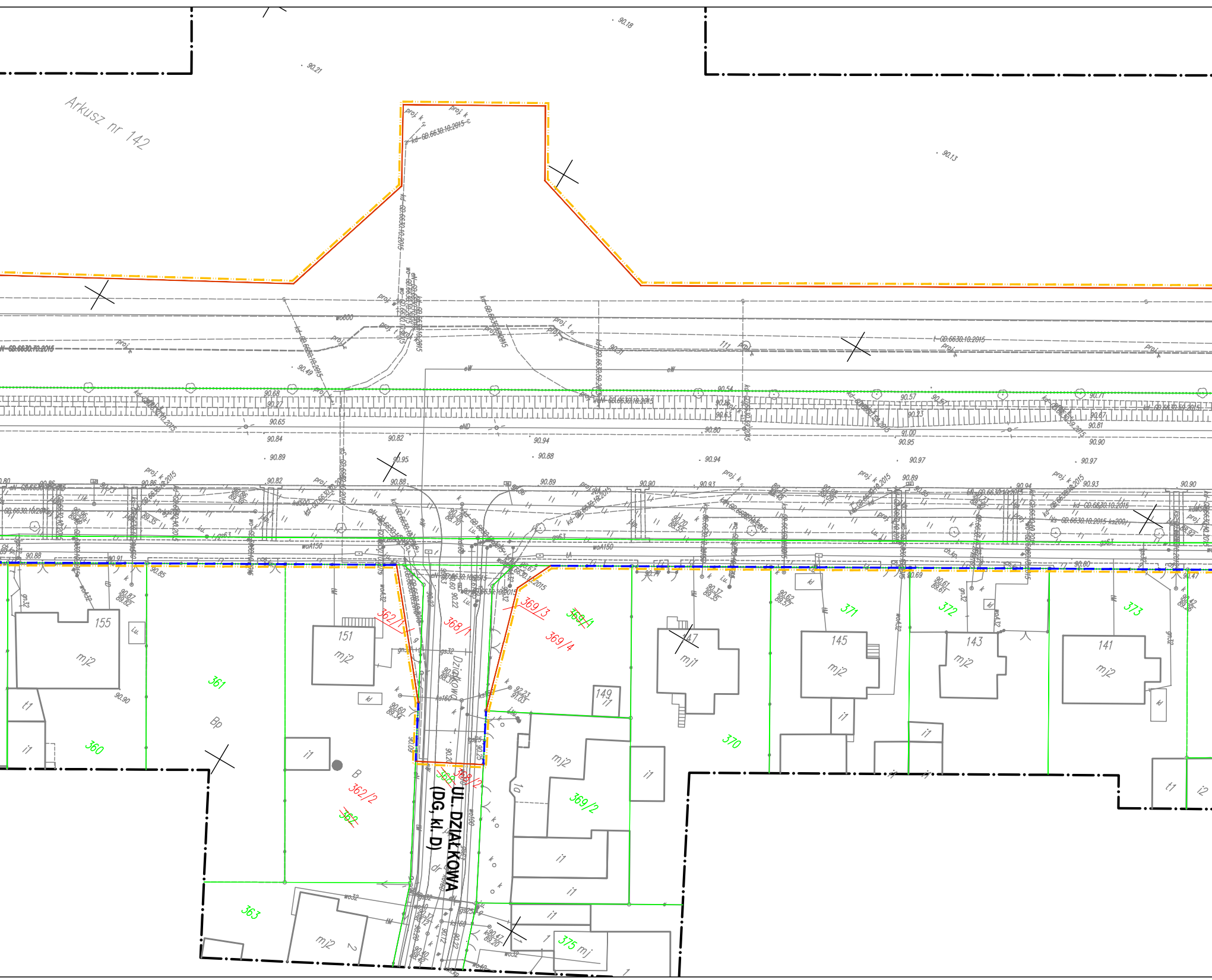
Arkusz nr 142
UL. DZIAŁKOWA
(DG, kl.D)
Działkowa
155
mj2
151
mj2
361
Bp
360
t1
i1
B
362/1
362/2
362
363
mj2
368/1
368/2
368
369/3
369/1
369/4
369/2
149
t1
370
147
mj1
371
145
mj2
372
143
mj2
373
141
mj2
375 mj
i2
proj. k
kd - GD.6630.10.2015
90.18
90.21
90.13
90.49
90.68
90.27
90.65
90.84
90.89
90.82
90.95
90.88
90.94
90.88
90.94
90.97
90.97
90.90
90.57
90.23
91.00
90.95
90.71
90.67
90.81
90.90
92.23
91.03
woA150
wo800

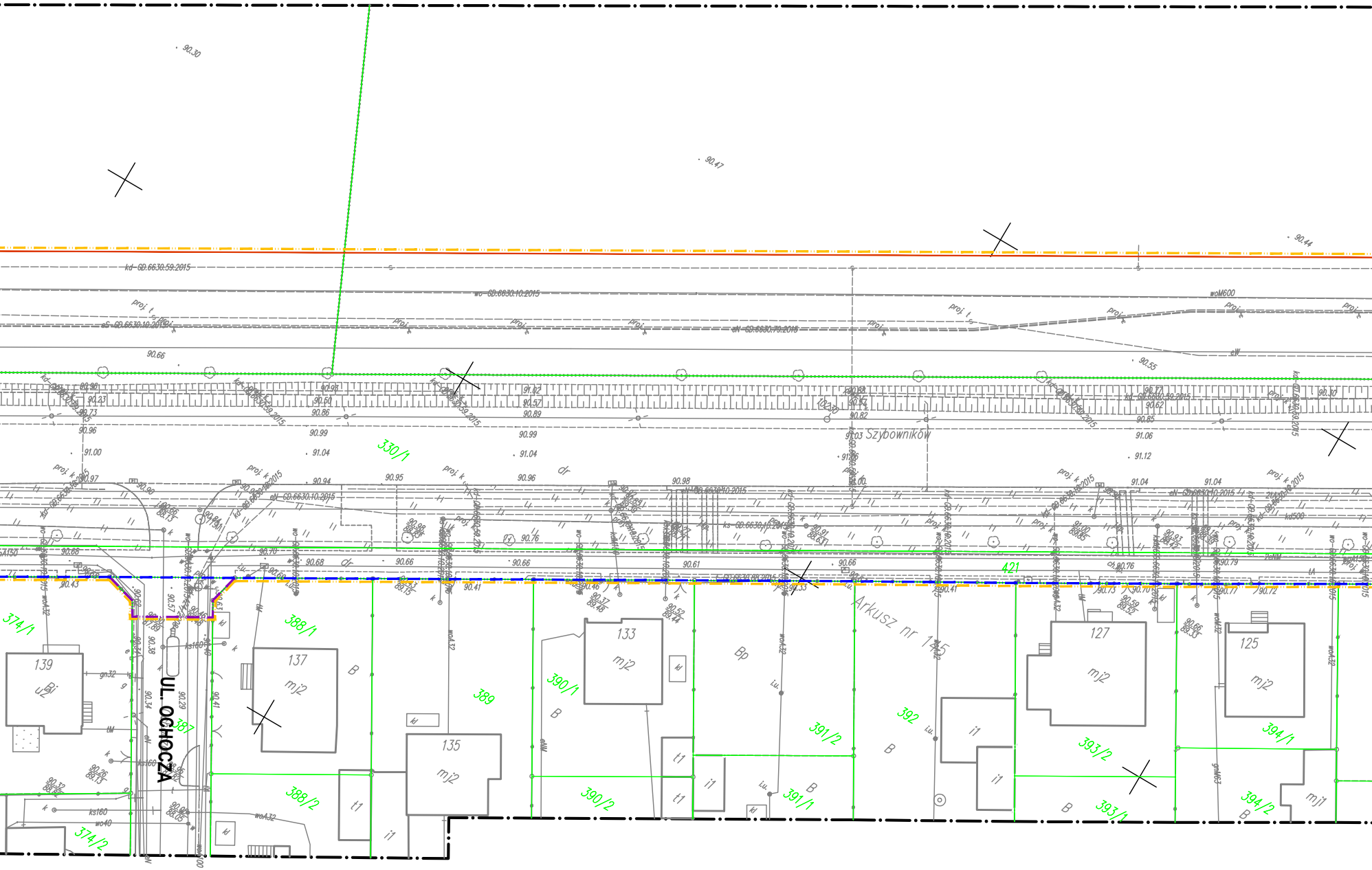
Szybowników
UL. OCHOCZA
Arkusz nr 145
330/1
374/1
374/2
387
388/1
388/2
389
390/1
390/2
391/1
391/2
392
393/1
393/2
394/1
394/2
421
139
137
135
133
127
125
mj2
mj1
t1
i1
B
Bp
dr
90.30
90.47
90.44
90.66
90.55
kd–GD.6630.59.2015
wo–GD.6630.10.2015
woM600

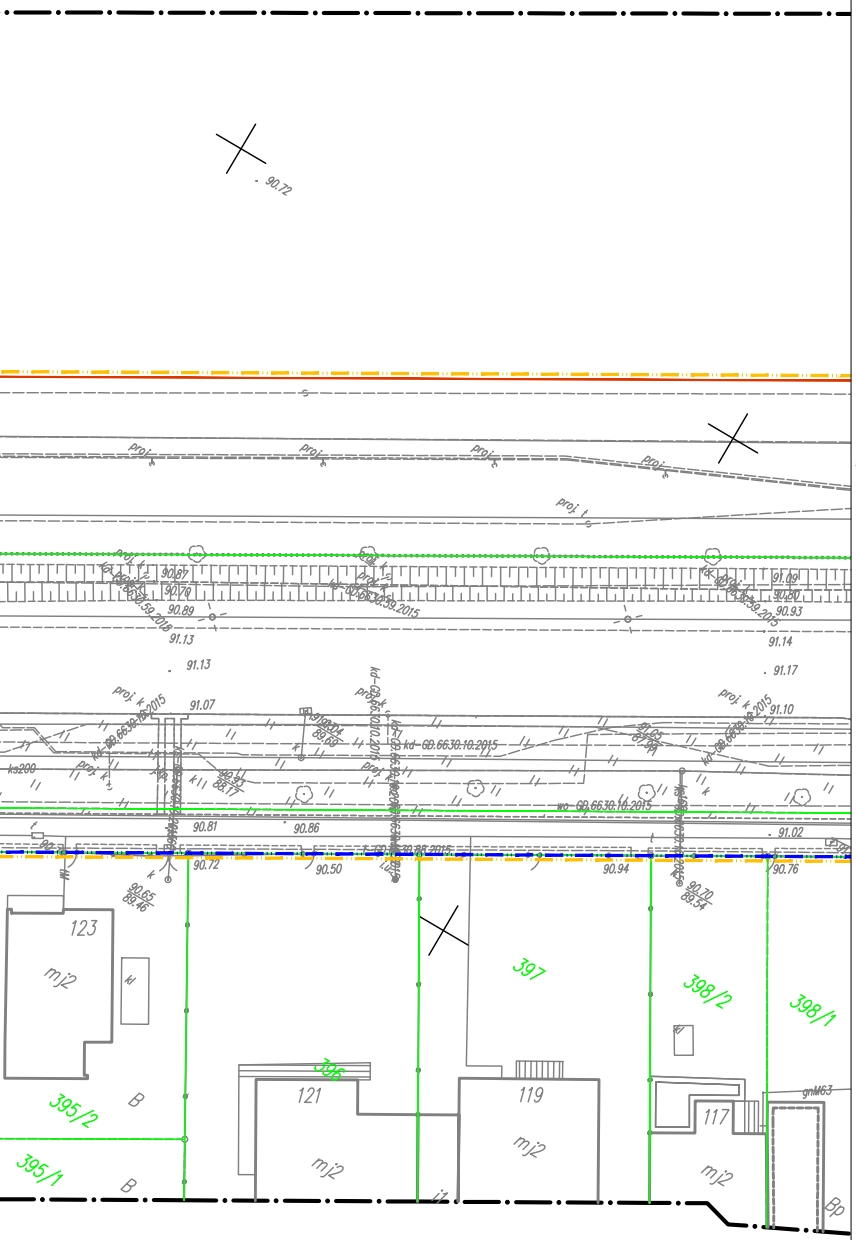
90.72
proj
proj. t
90.87
90.70
90.89
91.13
91.13
kd-GD.6630.59.2015
91.09
90.80
90.93
91.14
91.17
proj. k
91.07
91.10
kd-GD.6630.10.2015
ks200
wo-GD.6630.10.2015
90.81
90.86
91.02
90.72
90.50
90.94
90.76
90.65
89.46
90.70
89.54
123
mj2
kl
121
119
117
397
398/2
398/1
395/2
395/1
306
B
gnM63
Bp

SZKIC LOKALIZACYJNY W SKALI 1:50000 ZE SZKICEM PRZEGLĄDOWYM ARKUSZY MAPY DO CELÓW PROJEKTOWYCH

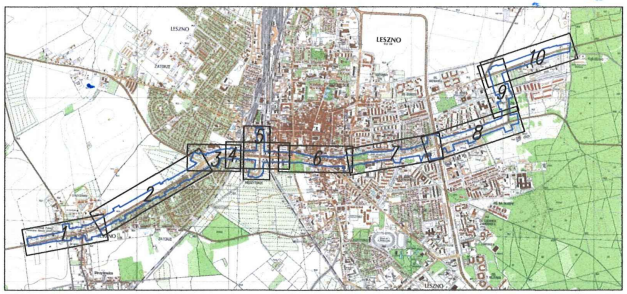
LESZNO
1
2
3
4
5
6
7
8
9
10

## KARTA REJESTRACYJNA MAPY DO CELÓW PROJEKTOWYCH

ARKUSZ 2 (10)

OBIEKT: PRZEBUDOWA DROGI KRAJOWEJ NR 12
W GRANICACH MIASTA LESZNA

Jednostka ewidencyjna: Miasto Leszno [306301_1]
obręb ewidencyjny: 306301_1.0002, 306301_1.0003

Jednostka ewidencyjna: Święciechowa [301305_2]
obręb ewidencyjny: Strzyżewice [301305_2.0010]

**GEO-BUD**
Jarosław Linkiewicz
KOSZALIN ul.Zwycięstwa148 p.5
tel. 0 602 755 237
geobud@onet.pl

SKALA 1 : 500
Układ współrzędnych: 2000
Poziom odniesienia wysokości: Kronsztad '86

oznaczenie kancelaryjne zgłoszenia pracy geodezyjnej
GD.6640.610.2017 – Urząd Miasta Leszna
GN.VII.6640.2299.2017–Starostwo Powiatowe w Lesznie

Mapę do celów projektowych sporządzono przy wykorzystaniu
1.mapy zasadniczej w skali 1: 500
2.wyników pomiarów obiektów nieobjętych bazami danych, wskazanych przez projektanta lub inwestora
brak planu

Granice i nr działek ewidencyjnych według danych Urzędu Miasta Leszna oraz Starostwa Powiatowego w Lesznie z dnia: 27.11.2017r.
Dane dotyczące granic nie spełniają obowiązujących standardów technicznych

Informacje dotyczące typu nośnika oraz zawartości nośnika z danymi cyfrowymi:

| Typ nośnika: | Nazwa pliku | Wielkość | Data utworzenia |
|---|---|---|---|
| CD | mapa.dwg | 1525 KB | 27.11.2017r. |

Informacje dodatkowe:
1.Zakres pomiaru: —·—·—
2.Redakcja znaków zgodna z rozp. Ministra Administracji i Cyfryzacji z dnia 2 listopada 2015 r.
3.Mapa do celów projektowych została wykonana bez ustalenia obciążeń służebnościami gruntowymi ujawnionymi w księgach wieczystych
4.Wszystkie trwałe obiekty podlegają wytyczeniu przez jednostkę wykonawstwa geodezyjnego
5.Nie wyklucza się istnienia w terenie również uzbrojenia, o którym brak było informacji branżowych i nie zostało odnalezione w czasie inwentaryzacji geodezyjnej

Identyfikator:
Rejestracja:

Poświadcza się, że niniejszy dokument został opracowany w wyniku prac geodezyjnych i kartograficznych, których rezultaty zawiera operat techniczny wpisany do ewidencji materiałów państwowego zasobu geodezyjnego i kartograficznego
PREZYDENT MIASTA LESZNA
P.3063. 2017.1134
(Identyfikator ewidencyjny materiału zasobu-operatu technicznego)
2017-12-07
(Data wpisania operatu technicznego do ewidencji materiałów zasobu)
Z up. PREZYDENTA MIASTA LESZNA
Kierownik
Ośrodka Dokumentacji
Geodezyjnej i Kartograficznej
Aleksander Rybicki
(Imię, nazwisko i podpis osoby reprezentującej organ)

Kierownik roboty: zakres uprawnień 1,2
Geodeta uprawniony nr 13878
Jarosław Linkiewicz

data opracowania mapy 27.11.2017r.

## OBJAŚNIENIA

| | |
|---|---|
| — | Linia rozgraniczająca pas drogowy stanowiąca linię podziału nieruchomości |
| —·— | Zakres terenu niezbędnego dla obiektów budowlanych |
| — | Istn. granice działek ewidencyjnych |
| 16 | Istn. numery działek |
| ~~22/14~~ 22/16 | Numery działek po podziale |
| —·— | Linia rozgraniczająca pas drogowy przebiegająca po istniejącej granicy nieruchomości |
| —·— | Linia rozgraniczająca pas drogowy drogi gminnej |
| —·— | Zakres budowy lub przebudowy innych dróg publicznych |
| —·— | Zakres terenu wynikający z obowiązku budowy lub przebudowy sieci uzbrojenia terenu |
| —·— | Zakres terenu wynikający z obowiązku budowy lub przebudowy zjazdów |
| —·— | Zakres przejścia przez tereny wód płynących |
| —·— | Zakres terenu wynikający z obowiązku rozbiórki budynków |

Zgodność z mapą do celów projektowych:
Oświadczam, że treść niniejszej mapy jest zgodna z treścią mapy do celów projektowych przyjętej do zasobów MODGiK.

Projektant: mgr inż. Piotr Nowaczyk

Jednostka projektowa:
**ALDROG Sp. z o. o.**
biuro@aldrog.com
tel.: 506 057 807

Siedziba spółki:
ul. Starołęcka 7, wej. A
61-361 Poznań

Nr umowy:
BPW.272.8.2016
z dn. 21.04.2017r.

Wykonawca:
Strabag Sp. z o.o.
ul. Rydzyńska 24a
64-120 Poniec

Strabag Sp. z o.o.
ul. Parzniewska 10,
05-800 Pruszków

Zamawiający:
MIASTO LESZNO
ul. Kazimierza Karasia 15
64-100 Leszno

Zamierzenie budowlane:
PRZEBUDOWA DROGI KRAJOWEJ NR 12
W GRANICACH MIASTA LESZNA
ETAP I - ROZBUDOWA ULICY SZYBOWNIKÓW

Nazwa rysunku:
Mapa przedstawiająca proponowany przebieg drogi z zaznaczeniem terenu niezbędnego dla obiektów budowlanych oraz istniejące uzbrojenie terenu

Nr rys.: Z.2.2

Data: 11.2019

Skala: 1:500

| Funkcja: | Tytuł, imię i nazwisko | Nr uprawnień, specjalność | Podpis |
|---|---|---|---|
| BRANŻA DROGOWA | | | |
| Główny Projektant: | mgr inż. Piotr Nowaczyk | WKP/0297/POOD/09, drogowa | |
| Projektant: | mgr inż. Roman Bury | WKP/0066/PWOK/03, konstrukcyjno-budowlane | |
| Sprawdził: | mgr inż. Antoni Michalik | WKP/0303/PWOD/12, drogowa | |