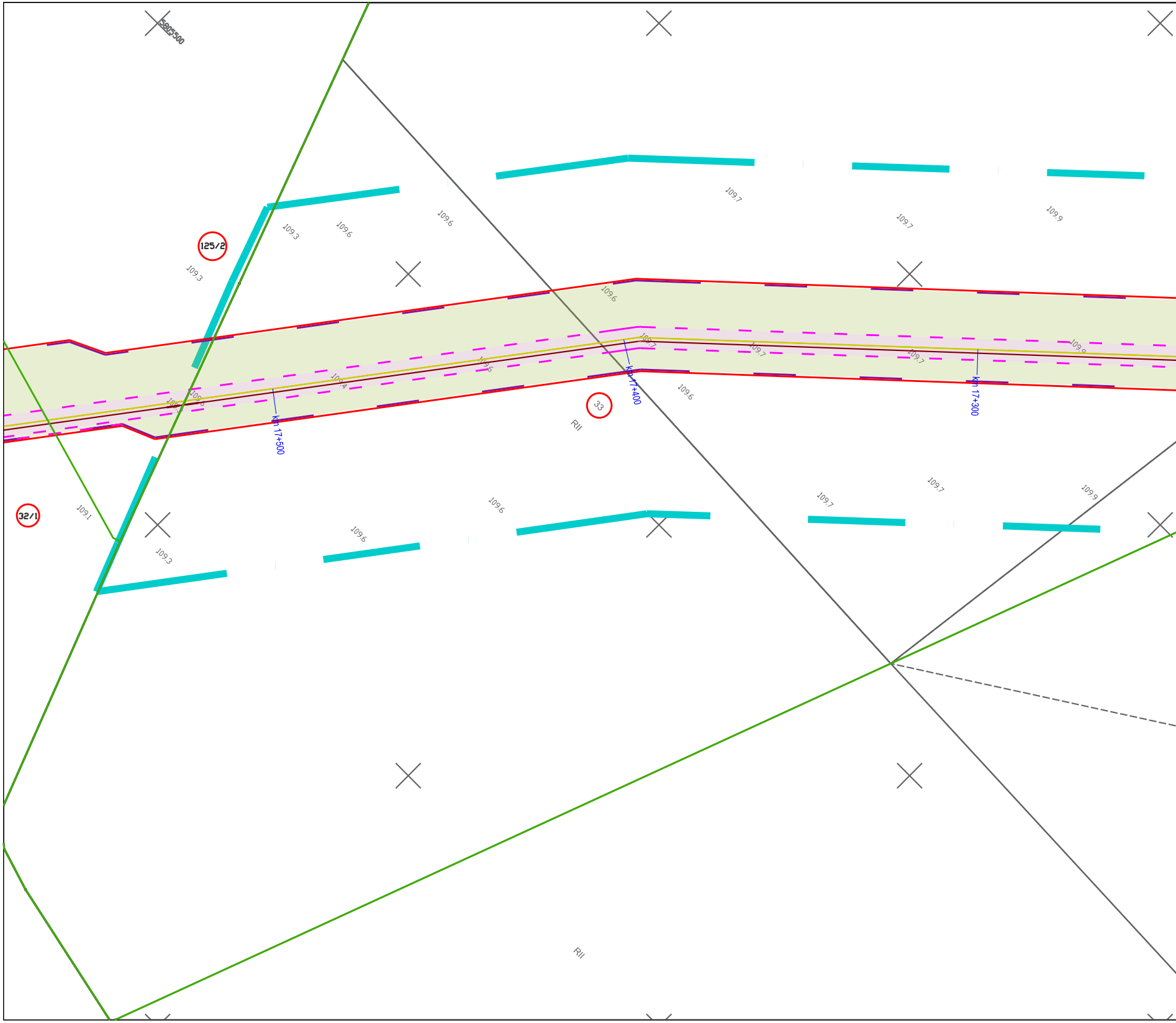
5805500
125/2
109.3
109.3
109.6
109.6
109.7
109.7
109.9
109.6
109.7
109.7
109.7
109.9
109.6
109.4
109.6
km 17+500
km 17+400
km 17+300
109.6
33
RII
32/1
109.1
109.3
109.6
109.6
109.7
109.7
109.9
RII

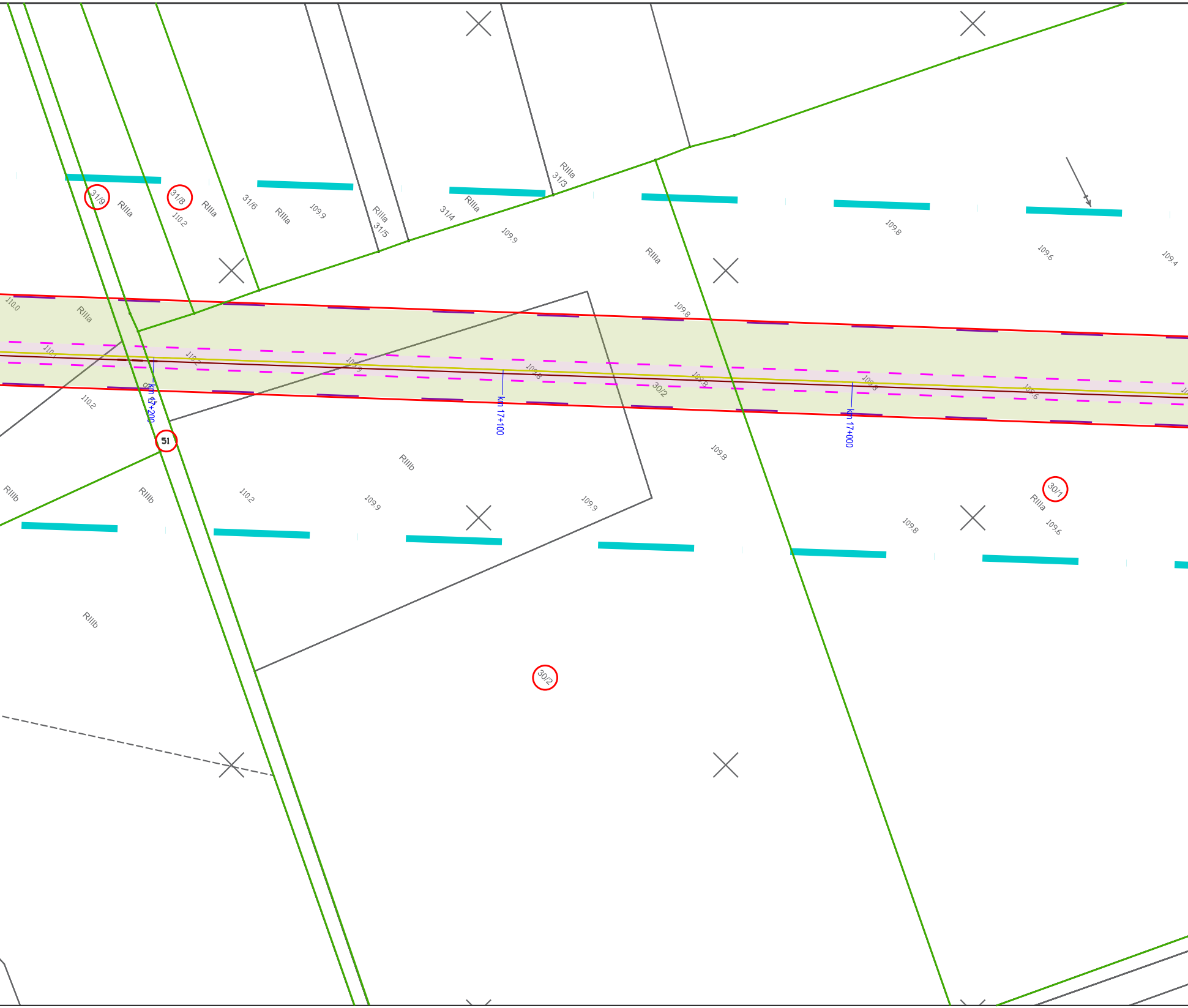
31/9
RIIIa
31/8
110.2
RIIIa
31/6
RIIIa
109.9
RIIIa
31/5
31/4
RIIIa
RIIIa
31/3
109.9
RIIIa
109.8
109.6
109.4
110.0
RIIIa
109.8
110.1
110.2
109.9
109.8
30/2
109.8
109.8
109.6
km 17+200
km 17+100
km 17+000
110.2
51
RIIIb
109.8
30/1
RIIIa
109.8
109.6
RIIIb
RIIIb
110.2
109.9
109.9
RIIIb
30/2

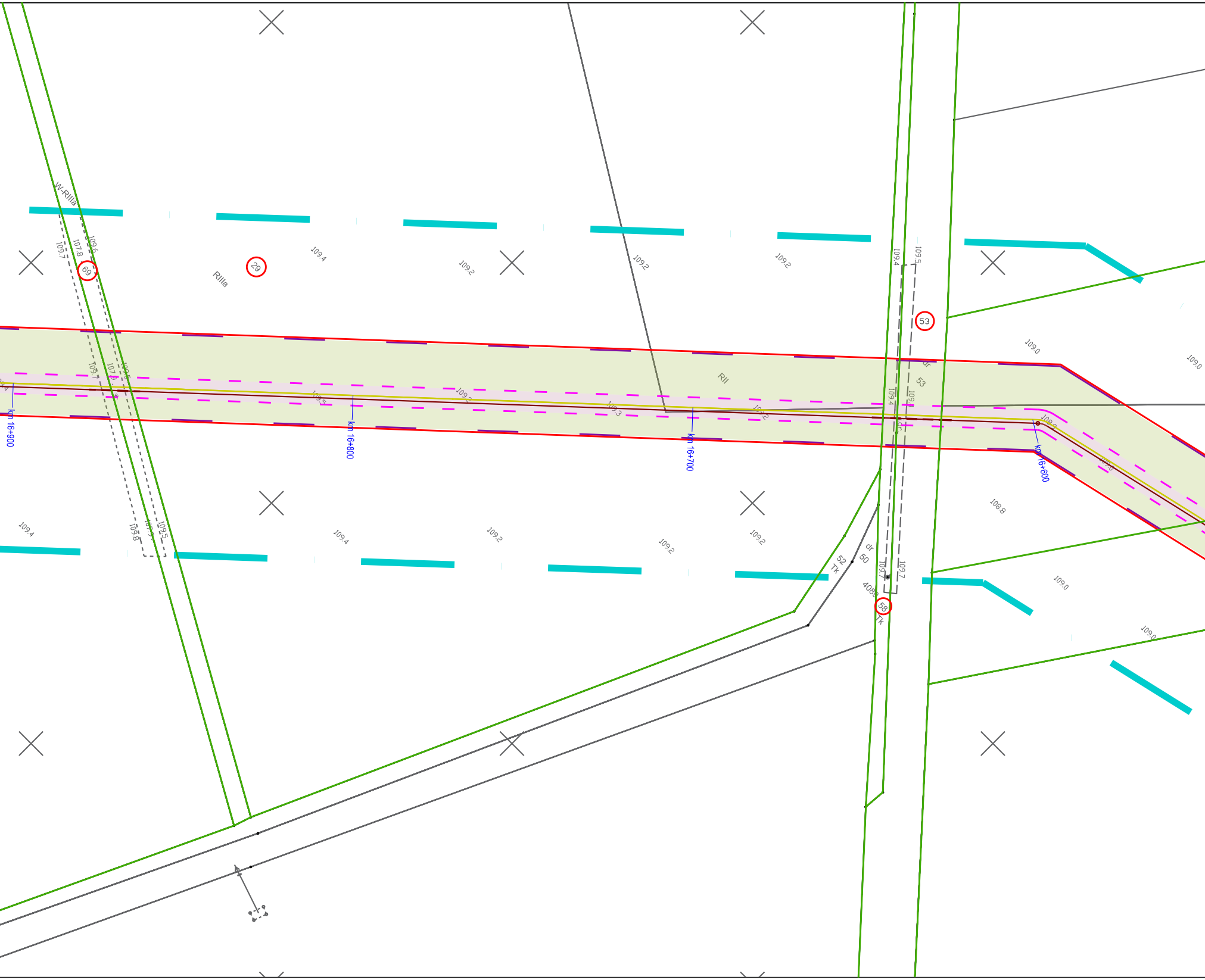
W-RIIIa
109.7
107.8
109.6
69
29
RIIIa
109.4
109.2
109.2
109.2
109.4
109.5
53
109.0
109.0
RII
dr
53
109.4
109.1
109.5
109.3
109.3
109.2
108.9
109.0
km 16+900
km 16+800
km 16+700
km 16+600
108.8
109.4
109.8
107.9
109.5
109.4
109.2
109.2
109.2
dr
52
50
Tk
109.7
109.7
4089
58
Tk
109.0
109.0

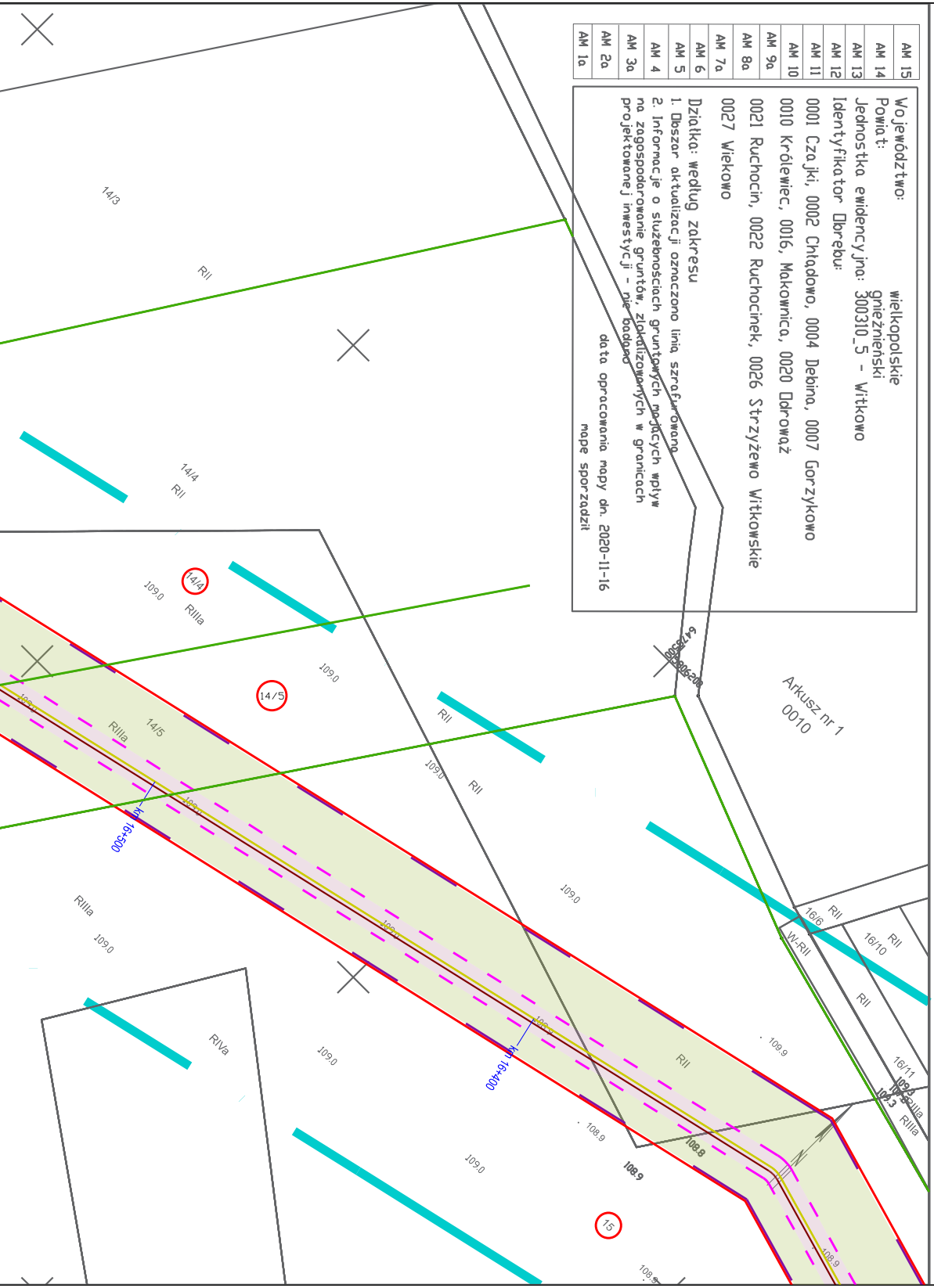
14/3
RII
14/4
RII
14/4
RIIIa
109.0
14/5
14/5
RIIIa
RII
RII
km 16+500
km 16+400
RIIIa
RIVa
RII
108.9
108.8
15
Arkusz nr 1
0010
16/6
W-RII
16/10
RII
16/11
RIIIa
6478500
6509620

MAPA DO CELÓW PROJEKTOWYCH Arkusz 1a (15)

SKALA 1:1000

Sekcje mapy: 6.177.18.22.3; 6.177.18.22.1; 6.177.18.17.3
Układ Odniesienia PL-2000 strefa 6 (18)
Układ Wysokościowy PL-KRON86-NH
ID. GK.U.6640.4178.2019

- AM 15
- AM 14
- AM 13
- AM 12
- AM 11
- AM 10
- AM 9a
- AM 8a
- AM 7a
- AM 6
- AM 5
- AM 4
- AM 3a
- AM 2a
- AM 1a

Województwo: wielkopolskie
Powiat: gnieźnieński
Jednostka ewidencyjna: 300310_5 - Witkowo
Identyfikator Obrębu:
0001 Czajki, 0002 Chłądowo, 0004 Dębina, 0007 Gorzykowo
0010 Królewiec, 0016, Makownica, 0020 Odrowąż
0021 Ruchocin, 0022 Ruchocinek, 0026 Strzyżewo Witkowskie
0027 Wiekowo

Działka: według zakresu

1. Obszar aktualizacji oznaczono linią szrafurowaną
2. Informacje o służebnościach gruntowych mających wpływ na zagospodarowanie gruntów, zlokalizowanych w granicach projektowanej inwestycji - nie badano

data opracowania mapy dn. 2020-11-16

mapę sporządził

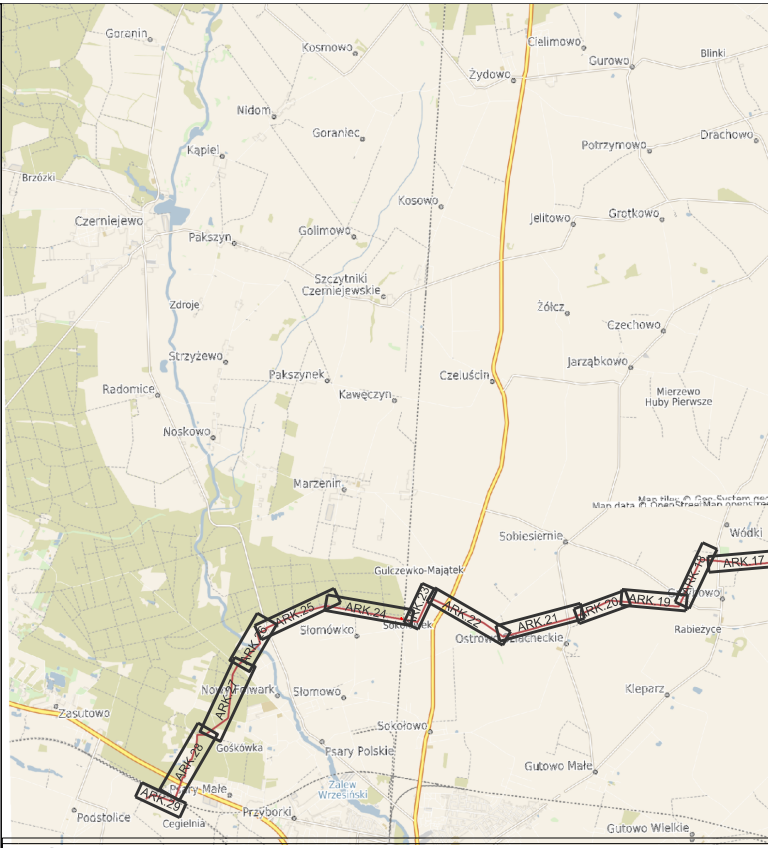
Goranin
Kosmowo
Żydowo
Gurowo
Blinki
Nidom
Goraniec
Drachowo
Kapiel
Potrzymowo
Brzózki
Kosowo
Czerniejewo
Pakszyn
Gollmowo
Jelitowo
Grotkowo
Szczytniki Czerniejewskie
Zdroje
Żółcz
Czechowo
Strzyżewo
Jarząbkowo
Radomice
Pakszynek
Czeluścin
Mierzewo Huby Pierwsze
Kawęczyn
Noskowo
Marzenin
Sobiesiernie
Wódki
Gulczewko-Majątek
ARK 17
ARK 18
ARK 19
ARK 20
ARK 21
ARK 22
ARK 23
ARK 24
ARK 25
ARK 26
ARK 27
ARK 28
ARK 29
Słomowo
Ostrowo
Rabieżyce
Nowy Folwark
Zasutowo
Sokołowo
Kleparz
Gośkówka
Psary Polskie
Psary Małe
Zalew Wrzesiński
Gutowo Małe
Podstolice
Przyborki
Cegielnia
Gutowo Wielkie
Map data © OpenStreetMap contributors

LEGENDA:

🟨	- planowana lokalizacja osi projektowanego gazociągu w/c DN200 (oznaczone żółtą linią cią
🟫	- planowana lokalizacja osi światłowodu (oznaczone brązową linią ciągłą)
🟩	- granice działek objętych wnioskiem (oznaczone zieloną linią ciągłą)
- - -	- nowe granice działek (oznaczone zieloną linią przerywaną)
🟥	- obszar oddziaływania inwestycji (oznaczone czerwoną linią ciągłą)
🟧	- granice nieruchomości podlegające podziałowi geodezyjnemu na mocy art. 20 ust.1 ustaw Państwa na mocy art. 20 ust.3 w/w ustawy, a następnie Inwestor nabywa prawo użytkowania
- - -	- granice terenu objętego wnioskiem, dla którego decyzja ma wywołać skutek, o którym mowa w art. 24 ust 1 ustawy z dnia 24.04.2009 (Dz.U.2017.0.2302 z późn. zm.) (oznaczone różową linią przerywaną)
- - -	- granice terenu objętego wnioskiem, dla którego decyzja ma wywołać skutek, o którym mowa w art. 24 ust 1b ustawy z dnia 24.04.2009 (Dz.U.2017.0.2302 z późn. zm.) (oznaczone fioletową linią przerywaną)
— — —	- strefy zagrożenia wybuchem
🟩	- obszar określający teren objęty wnioskiem, dla którego decyzja ma wywołać skutek, o którym mowa w art. 24 ust 1b ustawy z dnia 24.04.2009 (Dz.U.2017.0.2302 z późn. zm.) - tymczasowe zajęcie terenu
🟪	- obszar określający teren objęty wnioskiem, dla którego decyzja ma wywołać skutek, o którym mowa w art. 24 ust 1 ustawy z dnia 24.04.2009 (Dz.U.2017.0.2302 z późn. zm.) - stałe zajęcie terenu
🟨	- obszar nieruchomości który przechodzi na własność Skarbu Państwa na mocy art. 20 ust.3 w/w ustawy, a następnie Inwestor nabywa prawo użytkowania wieczystego na mocy art. 20 ust. 6 lub 6a w/w ustawy
▨	- planowane tymczasowe zjazdy
▨	- planowane stałe drogi dojazdowe
┼┼┼┼┼	- planowane ogrodzenie ZZU kątowego
▬●▬	- zakres aktualizacji mapy do celów projektowych
①	- nieruchomość objęta wnioskiem
①	- działki po podziale

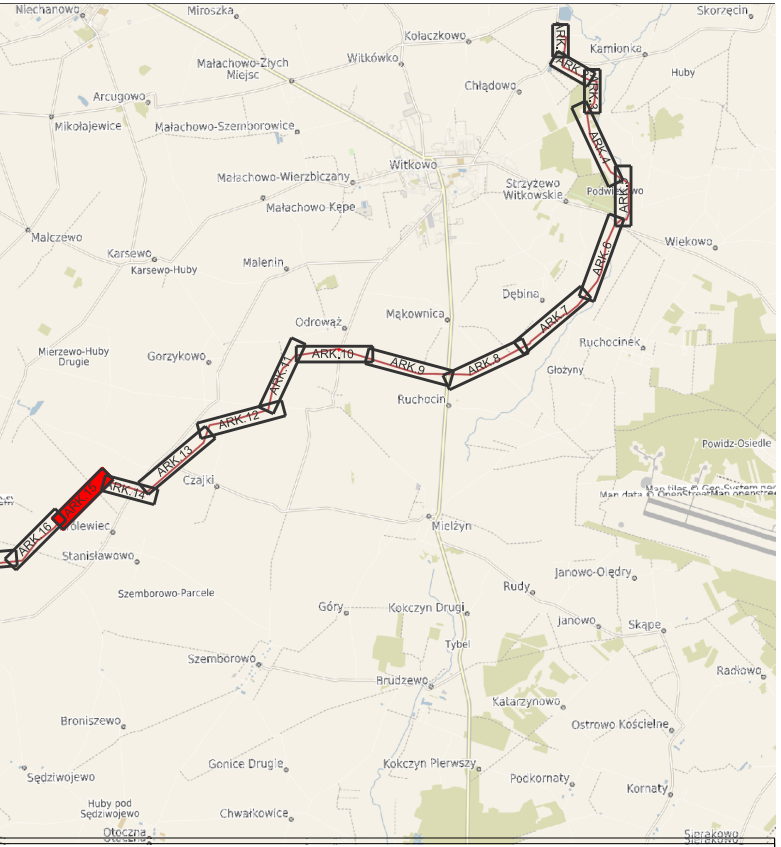
Niechanowo
Miroszka
Skorzęcin
Kołaczkowo
Kamionka
Małachowo-Złych Miejsc
Witkówko
Chłądowo
Huby
Arcugowo
Mikołajewice
Małachowo-Szemborowice
Witkowo
Małachowo-Wierzbiczany
Strzyżewo Witkowskie
Podwiesko
Małachowo Kępe
Malczewo
Karsewo
Karsewo-Huby
Malenin
Wiekowo
Dębina
Odrowąż
Mąkownica
Ruchocinek
Mierzewo-Huby Drugie
Gorzykowo
Głożyny
Ruchocin
Powidz-Osiedle
Czajki
Mielżyn
Stanisławowo
Janowo-Olędry
Rudy
Szemborowo-Parcele
Góry
Kołczyn Drugi
Janowo
Skąpe
Tybel
Szemborowo
Brudzewo
Radłowo
Katarzynowo
Broniszewo
Ostrowo Kościelne
Gonice Drugie
Kołczyn Pierwszy
Pockornaty
Kornaty
Sędziwojewo
Huby pod Sędziwojewo
Chwałkowice
Otoczna
Sierakowo
ARK 4
ARK 5
ARK 6
ARK 7
ARK 8
ARK 9
ARK 10
ARK 11
ARK 12
ARK 13
ARK 14
ARK 15
ARK 16
Map data © OpenStreetMap

głą)

y z dnia 24.04.2009 (Dz.U.2017.0.02302 z późń. zm.), które przechodzą na własność Skarbu
a wieczystego na mocy art. 20 ust. 6 lub 6a w/w ustawy (oznaczone pomarańczową linią ciągłą)

G7 GRUPA PROJEKTOWA GRUPA PROJEKTOWA RAFAŁ WIERZBICKI ul. Ostródzka 24 54-111 Wrocław	Adres biura: ul. Międzyleska 4 50-514 Wrocław biuro@grupag7.com.pl www.grupag7.com.pl

INWESTYCJA:	Budowa gazociągu Września-Witkowo wraz z infrastrukturą niezbędną do jego obsługi na terenie województwa wielkopolskiego - odcinek KZZU Opatówek-SRP Września
INWESTOR:	POLSKA SPÓŁKA GAZOWNICTWA Sp.z.o.o. ul. Wojciecha Bandrowskiego 16, 33-100 Tarnów
TYTUŁ RYSUNKU:	Plan Zagospodarowania Terenu

BRANŻA:			nr uprawnień:	PODPIS:	data:
TECHNOLOGICZNA	PROJEKTANT:	Agnieszka Mularczyk	144/DOŚ/13		04.2021
	ASYSTENT:	Dagmara Korzun	-		04.2021
	ASYSTENT:	Anna Gil	-	G.l	04.2021

Status projektu:	nr projektu:	skala:	rew.:	nr rysunku:
DECYZJA LOKALIZACYJNA	*1015_DL_00*	*1:1000*	*00*	*1015_DL_01_15*

NINIEJSZY RYSUNEK JEST WŁASNOŚCIĄ GRUPY G7. KOPIOWANIE LUB WYKORZYSTYWANIE W CAŁOŚCI LUB CZĘŚCI BEZ PISEMNEJ ZGODY ZABRONIONE.
NARUSZENIE ZASTRZEŻENIA BĘDZIE DOCHODZONE ZGODNIE Z PRZEPISAMI KODEKSU CYWILNEGO I KARNEGO.