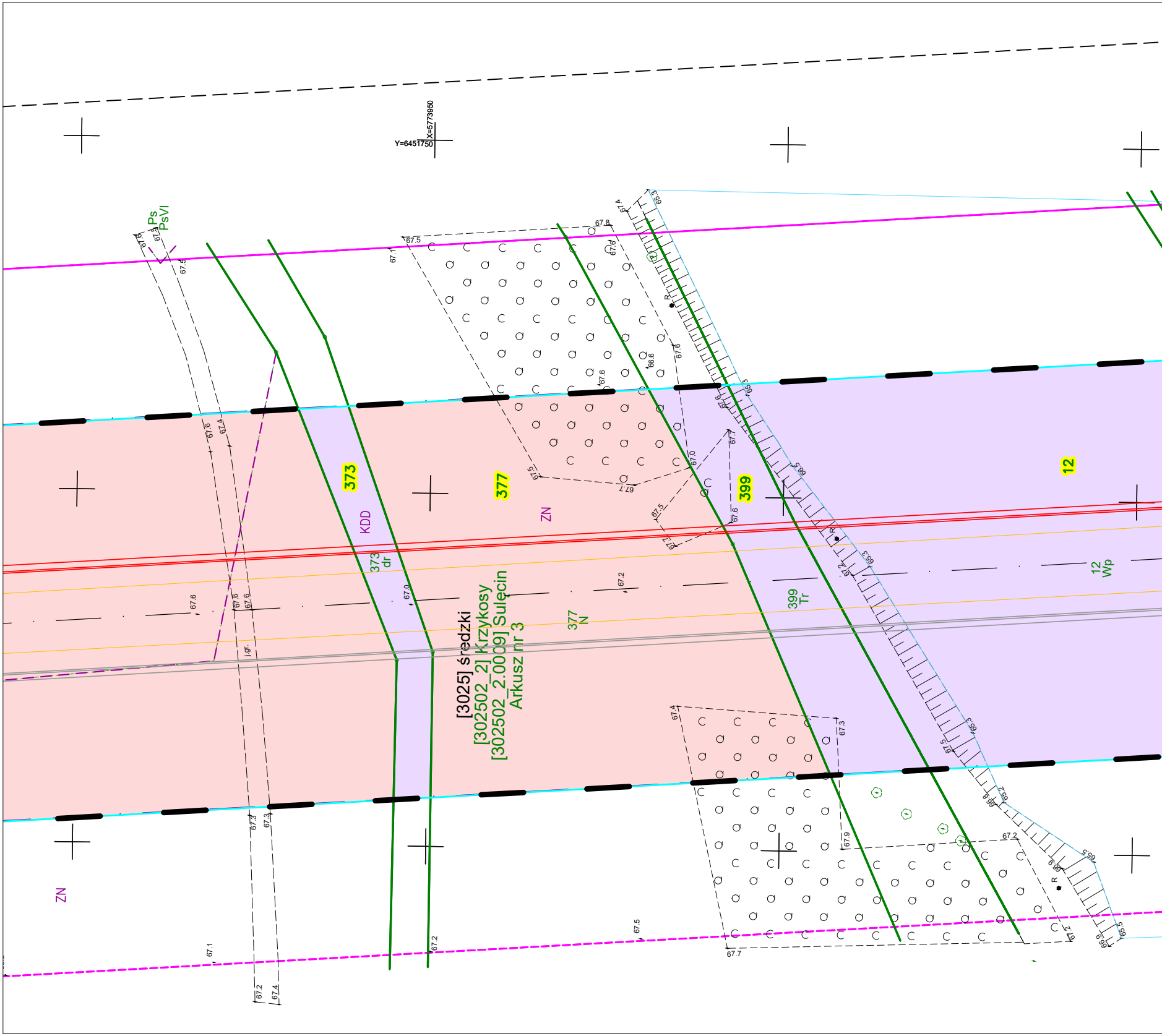
X=5773950
Y=6451750
Ps
PsVI
373
KDD
373
dr
377
ZN
377
N
399
399
Tr
12
12
Wp
ZN
[3025] średzki
[302502_2] Krzykosy
[302502_2.0009] Sulęcin
Arkusz nr 3
67.5
67.8
67.1
67.6
67.4
65.3
66.6
67.0
67.7
67.2
67.3
67.9
65.2
65.5
66.9
67.1
R
j.gr.

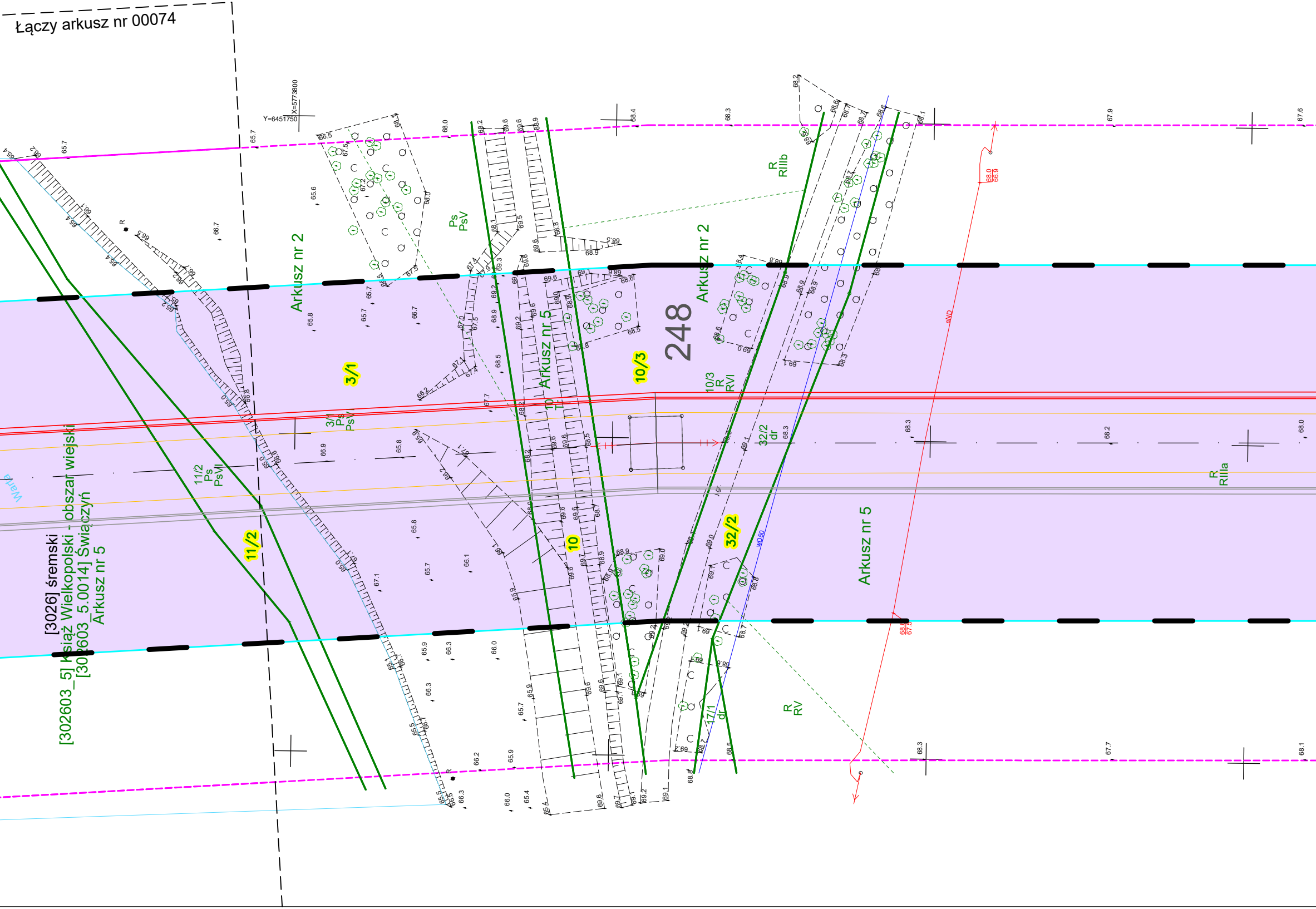
Łączy arkusz nr 00074
X=5773800
Y=6451750
[3026] śremski
[302603_5] Książ Wielkopolski - obszar wiejski
[302603_5.0014] Świączyń
Arkusz nr 5
Arkusz nr 2
Arkusz nr 5
Arkusz nr 2
Arkusz nr 5
248
3/1
3/1
Ps
PsV
10/3
10/3
R
RVI
10
11/2
11/2
Ps
PsVI
32/2
32/2
dr
17/1
dr
Ps
PsV
R
RIIIb
R
RIIIa
R
RV
Warta
wD50
eND

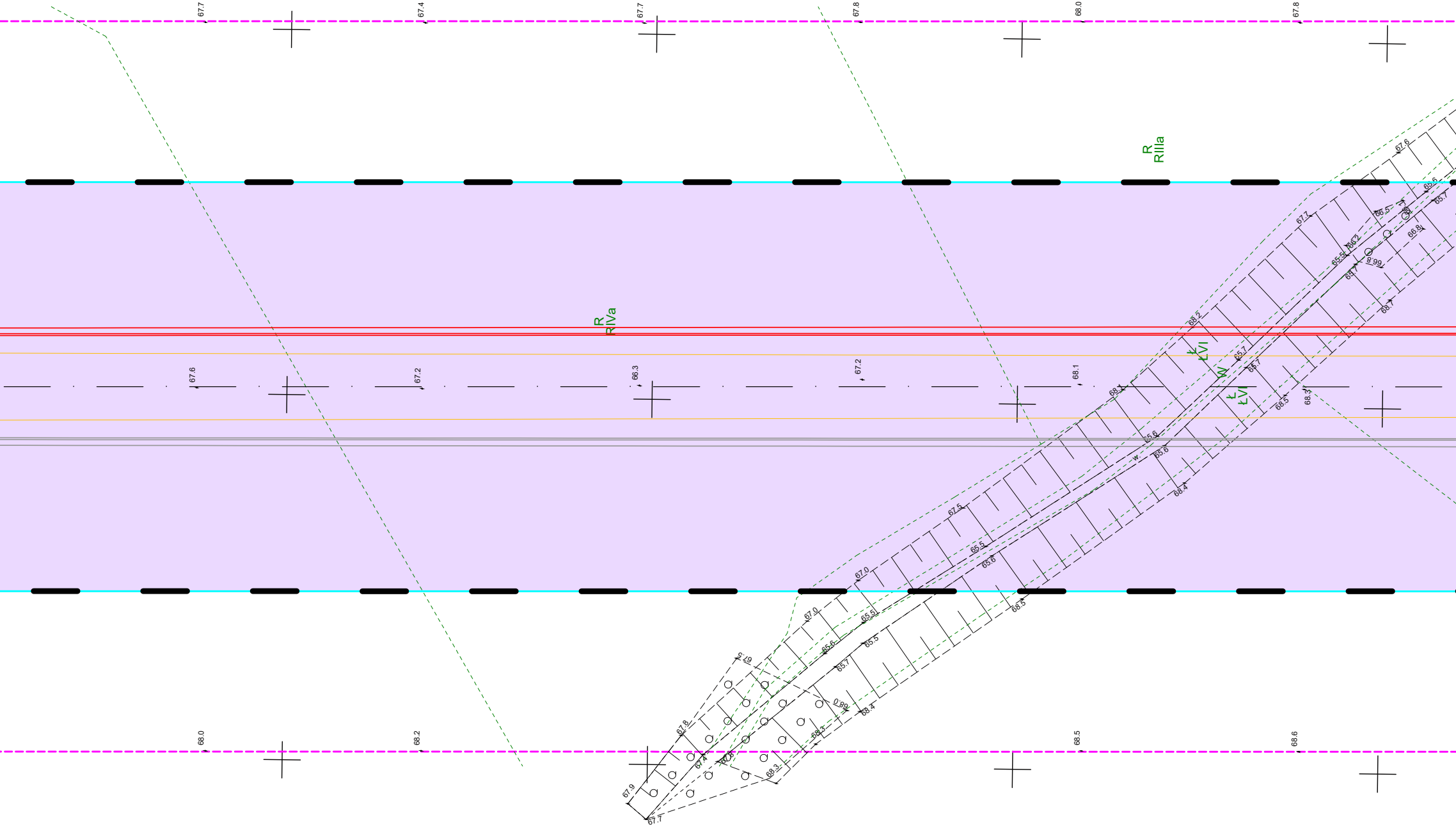
67.7
67.4
67.7
67.8
68.0
67.8
R
RIIIa
R
RIVa
LVI
LVI
W
67.6
67.2
66.3
67.2
68.1
67.6
67.7
68.2
68.5
68.3
68.7
68.4
68.5
67.5
67.0
67.0
65.5
65.6
65.7
67.8
67.4
67.9
67.7
68.3
68.4
68.0
68.2
68.5
68.6

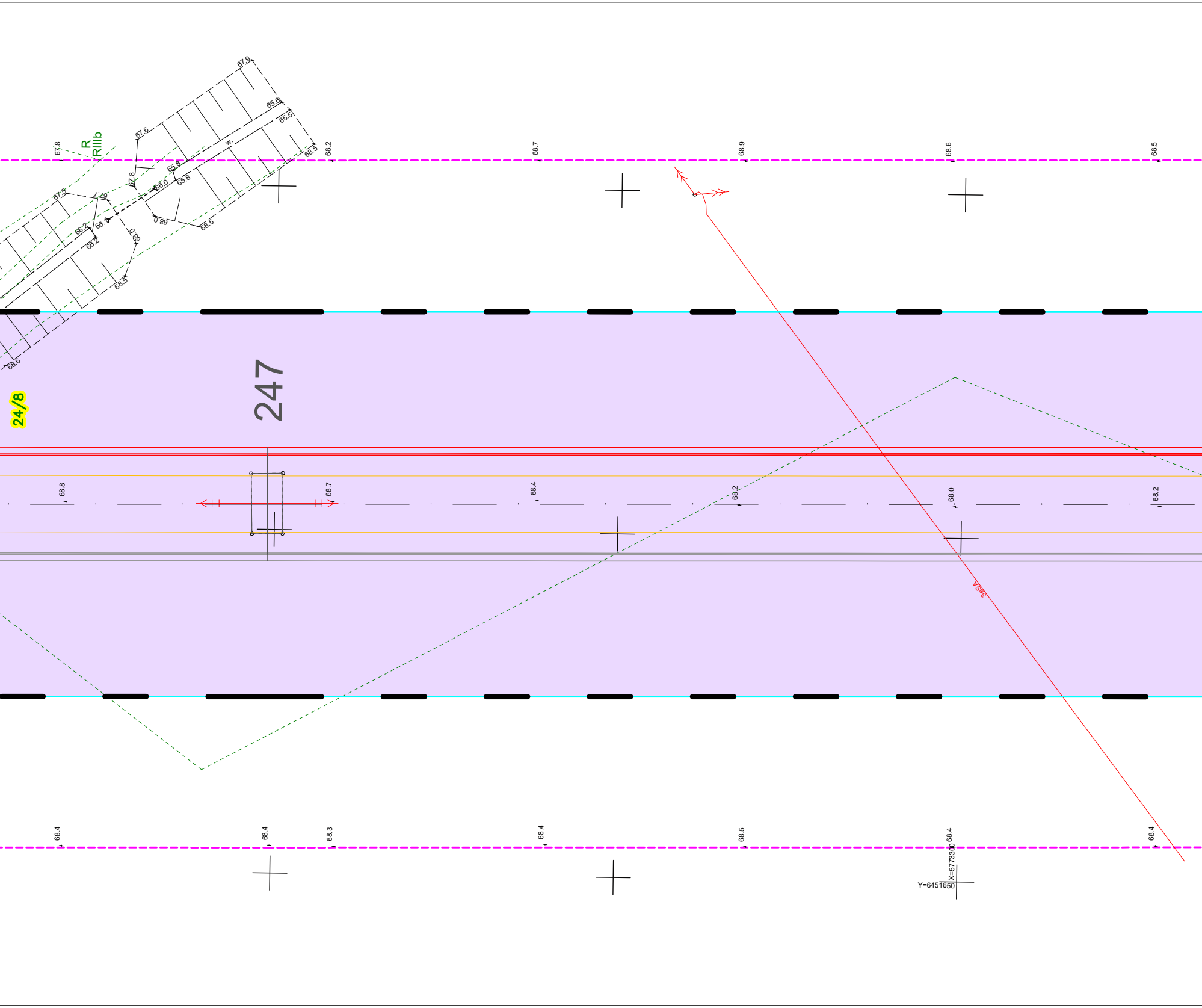
67.9
65.6
65.5
67.6
67.8
R
RIIIb
68.2
68.7
68.9
68.6
68.5
w.
65.8
65.8
66.0
67.5
67.8
66.1
66.2
66.2
68.0
68.0
68.5
68.5
68.6
24/8
247
68.8
68.7
68.4
68.2
68.0
68.2
3sSA
68.4
68.4
68.3
68.4
68.5
68.4
68.4
X=5773300
Y=6451650

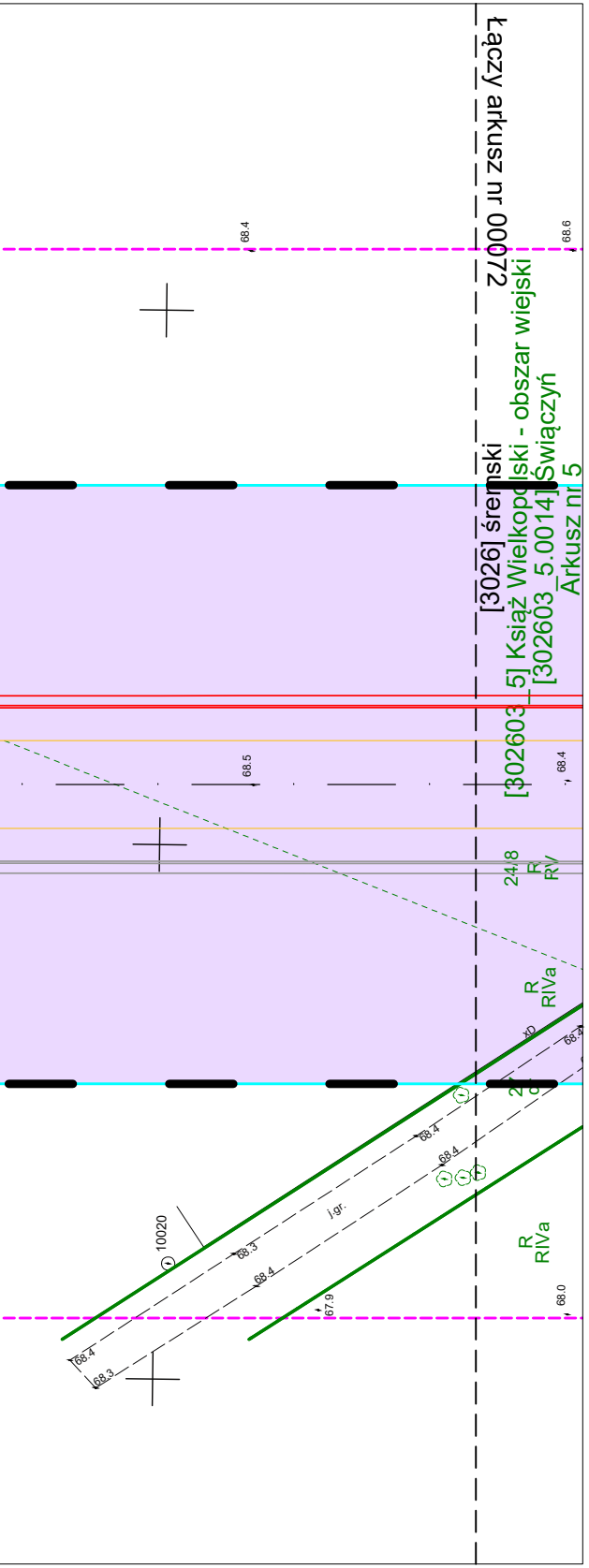
Łączy arkusz nr 00072
[3026] śremski
[302603_5] Książ Wielkopolski - obszar wiejski
[302603_5.0014] Świączyń
Arkusz nr 5
248
R
RV
R
RIVa
R
RIVa
10020
j.gr.
68.4
68.6
68.5
68.4
68.3
68.4
68.0
67.9
68.3

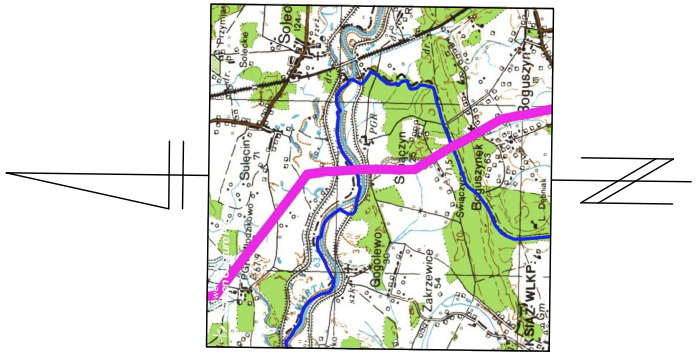

– zakres opracowania

Arkusz nr 00073/00105

GN.6640.87.2021

MAPA DO CELÓW PROJEKTOWYCH

skala 1:500

sekcje: 6.170.14.05.4.4
6.170.14.10.2.2
6.170.14.10.2.4
6.170.14.10.4.2
6.170.14.10.4.4

woj.: [30] wielkopolskie
pow.: [3026] śremski
j.ewid.: [302603_5] Książ Wielkopolski – obszar wiejski

obręb: [302603_5.0014] Świączyń

Układ odniesienia wysokości: EVRF2007
Układ wsp. poziomych 2000 strefa 6
Sytuacja zgodna z terenem na: marzec 2021 r.

AMIGEO Migut Garstecki Sp.j.
30–613 Kraków
ul. Łowienicka 14/6
NIP 6772362025

wykonał dn. 16.04.2021 r.

mgr. inż. Andrzej Migut
geodeta uprawniony
nr upr. 19432
30-699 Kraków ul. Golkowicka 36
tel. 600-643-507

Poświadczam, że niniejszy dokument został opracowany w wyniku prac geodezyjnych i kartograficznych, których rezultaty zawiera operat techniczny pozytywnie zweryfikowany. Jednocześnie informuję, że jestem świadomy odpowiedzialności karnej za złożenie fałszywego oświadczenia.

Identyfikator zgłoszenia prac geodezyjnych	GN.6640.87.2021
Organ służby geodezyjnej, który otrzymał zgłoszenie	Starosta Śremski
Wykonawca prac geodezyjnych	AMIGEO Migut Garstecki Sp.J. ul. Łowienicka 14/6 30-613 Kraków
Numer oraz data sporządzenia dokumentu zawierajacego wynik pozytywnej weryfikacji	Protokół weryfikacji nr 1 z dn. 02.06.2021 r.
Imię i nazwisko oraz numer uprawnień zawodowych kierownika prac	Andrzej Migut Nr uprawnień 19432

mgr inż. Andrzej Migut
GEODETA UPRAWNIONY
nr upr. 19432
30-699 Kraków, ul. Golkowicka 36
tel. 600 643 507

Mapa sporządzona na podstawie pomiarów bezpośrednich oraz udostępnionej mapy zasadniczej.

Mapa do celów projektowych pod budowę podwieszenia i uruchomienia drugiego toru 400 kV na linii Ostrów–Kromolice.

Nie badano dokładności wyznaczenia granic działek ewidencyjnych.

Niniejsza mapa została wykonana bez ustalenia obciążeń dotyczących służebności gruntowych.

Mapa zawiera projekty sieci uzbrojenia terenu uzgodnione w ZUDP.

Nie wyklucza się istnienia w terenie innych, nie wykazanych na niniejszej mapie, urządzeń podziemnych, które nie były zgłoszone do inwentaryzacji lub o których brak jest informacji w instytucjach branżowych.

Mapa nie może służyć do projektowania budynków w odległości mniejszej lub równej 4.00 m od granic działek ewidencyjnych oraz innych obiektów budowlanych w odległości mniejszej niż 3.00 m.

Legenda:

— · —	Oś istniejącej linii 400 kV
—	Podwieszane przewody fazowe linii 400 kV
—	Istniejące przewody fazowe linii 400 kV
—	Istniejące przewody odgromowe do wymiany
—	Pas technologiczny linii 400 kV
15 ⊞	Istniejący słup linii 400 kV
—	Granice działek ewidencyjnych
175/1	Numer działki objętej wnioskiem
▬ ▬ ▬	Granica terenu objętego wnioskiem o wydanie decyzji o ustaleniu lokalizacji strategicznej inwestycji w zakresie sieci przesyłowej
🟥	Ograniczenie sposobu korzystania z nieruchomości, o którym mowa w art. 22 ust. 1 następujące na czas nieokreślony (art. 4 ust. 1 pkt 1 lit. c w związku z art. 22 ust. 1 Ustawy)
🟪	Ograniczenie sposobu korzystania z nieruchomości, o którym mowa w art. 22 ust. 1 następujące na czas nieokreślony wraz z ustanowieniem nakazów i zakazów o których mowa w art. 22 ust. 5 (art. 4 ust. 1 pkt 1 lit. c w związku z art. 22 ust. 1 i ust. 2 Ustawy)
🟩	Ograniczenie sposobu korzystania z nieruchomości, o którym mowa w art. 22 ust. 1 następujące na czas określony (art. 4 ust. 1 pkt 1 lit. c w związku z art. 22 ust. 1 i ust. 5 Ustawy)

Nazwa inwestycji:
Podwieszenie drugiego toru 400 kV na linii Ostrów–Kromolice wraz z rozbudową stacji 400/110 kV Ostrów i stacji 400/110 kV Kromolice

PSE
Centralna Jednostka Inwestycyjna

Tytuł rysunku:
Określenie granic terenu objętego wnioskiem o wydanie decyzji o ustaleniu lokalizacji strategicznej inwestycji w zakresie sieci przesyłowej, przedstawionych na kopii aktualnej mapy zasadniczej

Data: 09.2021
Skala: 1:500
Nr: **DL121**