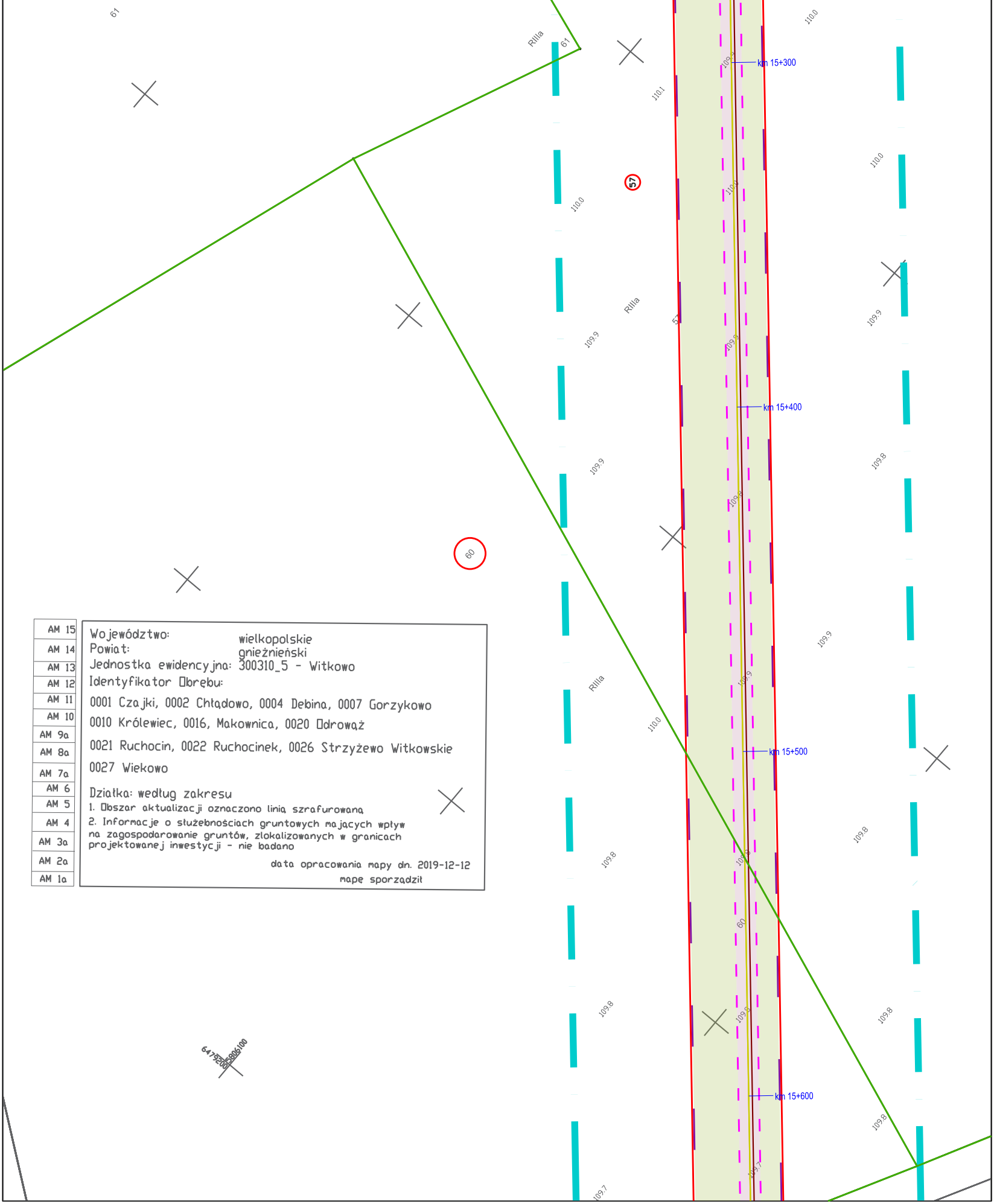
61
RIIIa
61
110.0
110.1
57
110.0
110.0
RIIIa
57
109.9
109.9
109.9
109.8
km 15+300
km 15+400
km 15+500
km 15+600
60
109.9
RIIIa
110.0
60
109.8
109.8
109.8
109.7
109.9
109.8
109.8
109.8
109.7
6479200
5806100

AM 15
AM 14
AM 13
AM 12
AM 11
AM 10
AM 9a
AM 8a
AM 7a
AM 6
AM 5
AM 4
AM 3a
AM 2a
AM 1a

Województwo: wielkopolskie
Powiat: gnieźnieński
Jednostka ewidencyjna: 300310_5 - Witkowo
Identyfikator Obrębu:

0001 Czajki, 0002 Chłądowo, 0004 Debina, 0007 Gorzykowo

0010 Królewiec, 0016, Makownica, 0020 Odrowąż

0021 Ruchocin, 0022 Ruchocinek, 0026 Strzyżewo Witkowskie

0027 Wiekowo

Działka: według zakresu

1. Obszar aktualizacji oznaczono linią szrafurowaną

2. Informacje o służebnościach gruntowych majacych wpływ na zagospodarowanie gruntów, zlokalizowanych w granicach projektowanej inwestycji - nie badano

data opracowania mapy dn. 2019-12-12

mapę sporządził

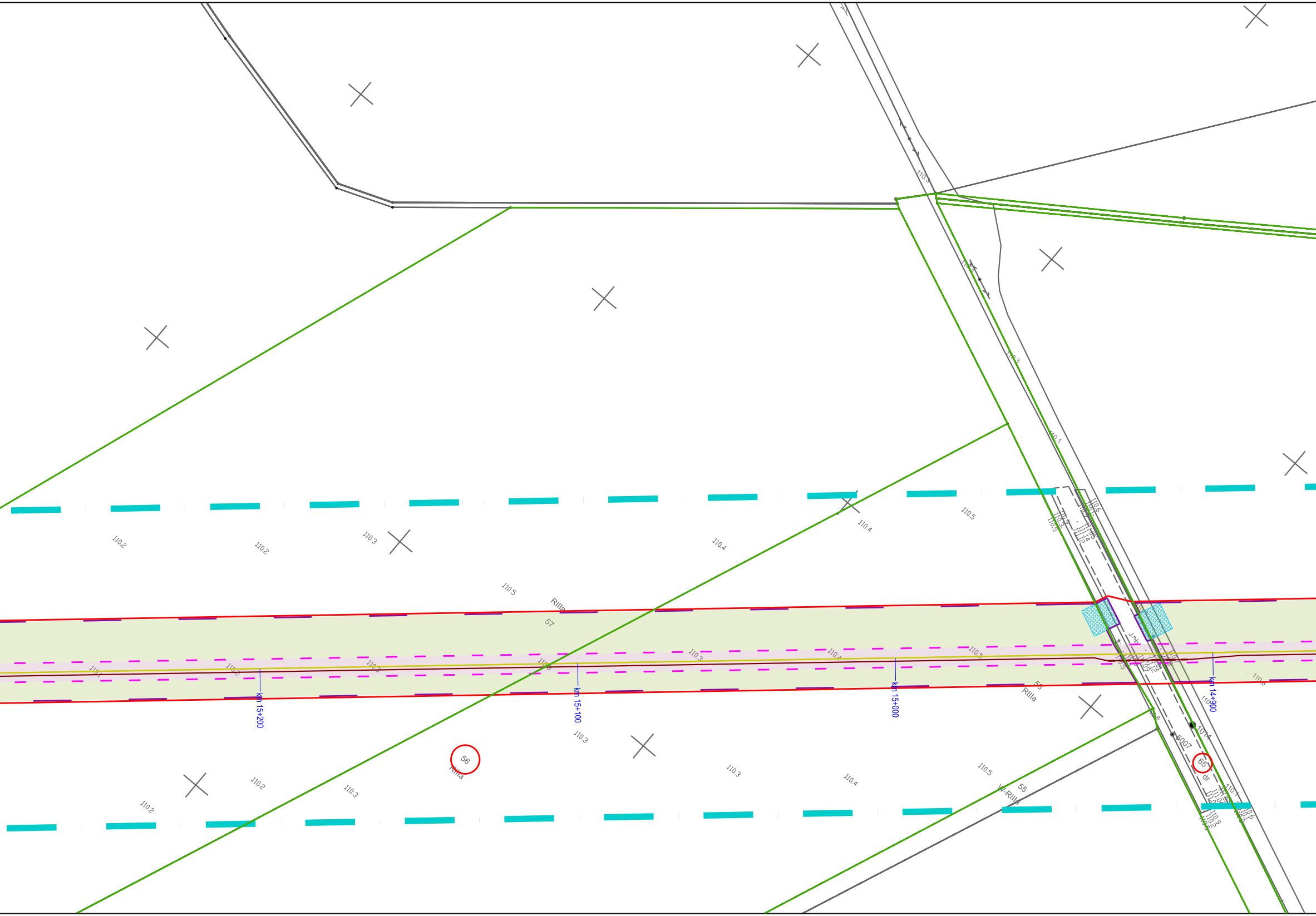
110.2
110.2
110.3
110.4
110.4
110.5
110.5
RIIIa
57
110.1
110.2
110.2
110.3
110.3
110.4
110.5
km 15+200
km 15+100
km 15+000
km 14+900
56
RIIIa
110.3
110.2
110.2
110.3
110.3
110.4
110.5
56
RIIIa
55
VI-RIIIa
1007
1014
65
dr
110.6
110.3
110.1

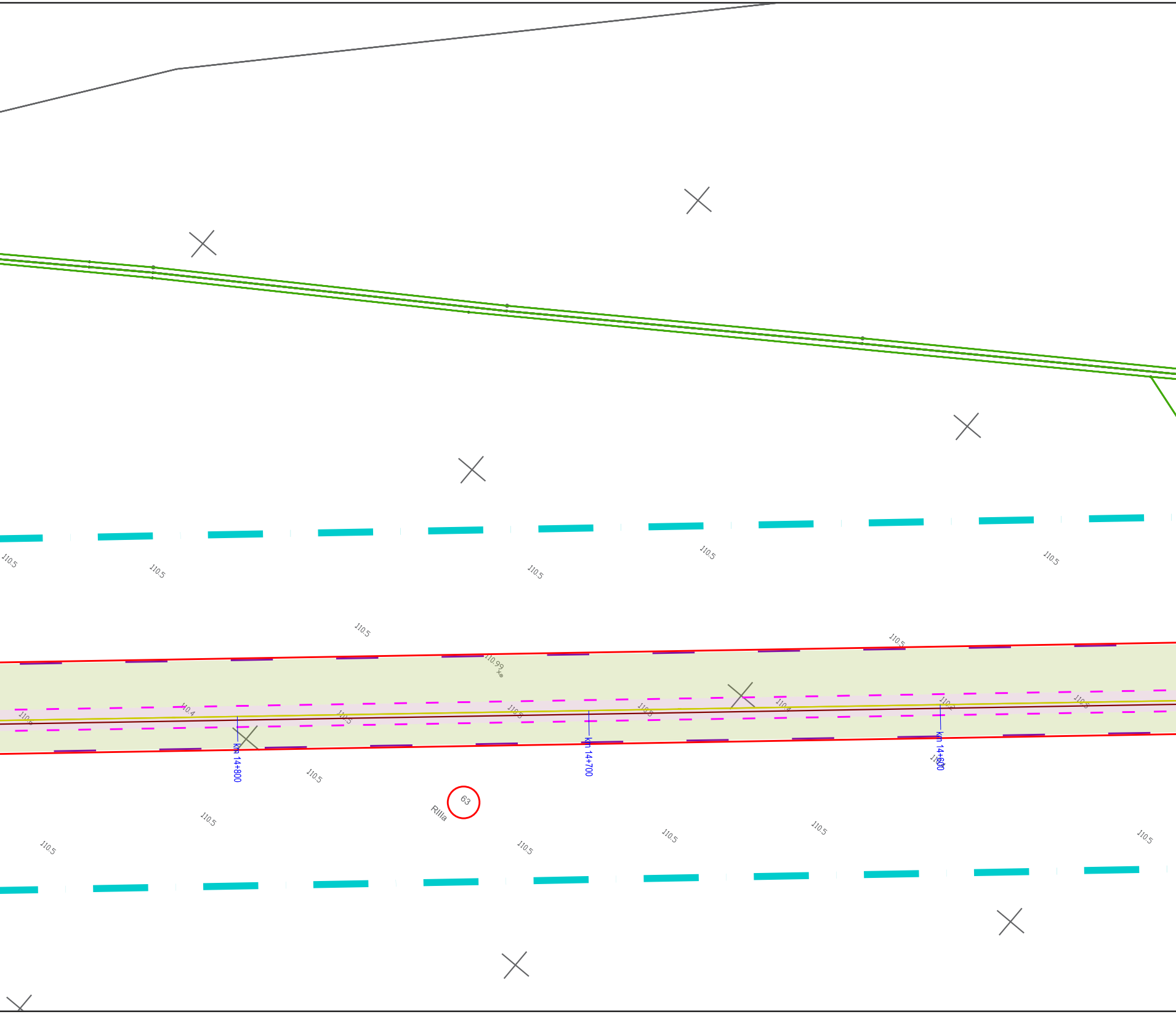
110.5
110.5
110.5
110.5
110.5
110.5
110.5
110.99
110.4
110.5
110.5
110.4
110.5
km 14+800
km 14+700
km 14+600
110.5
63
RIIIa
110.5
110.5
110.5
110.5
110.5
110.5
110.5

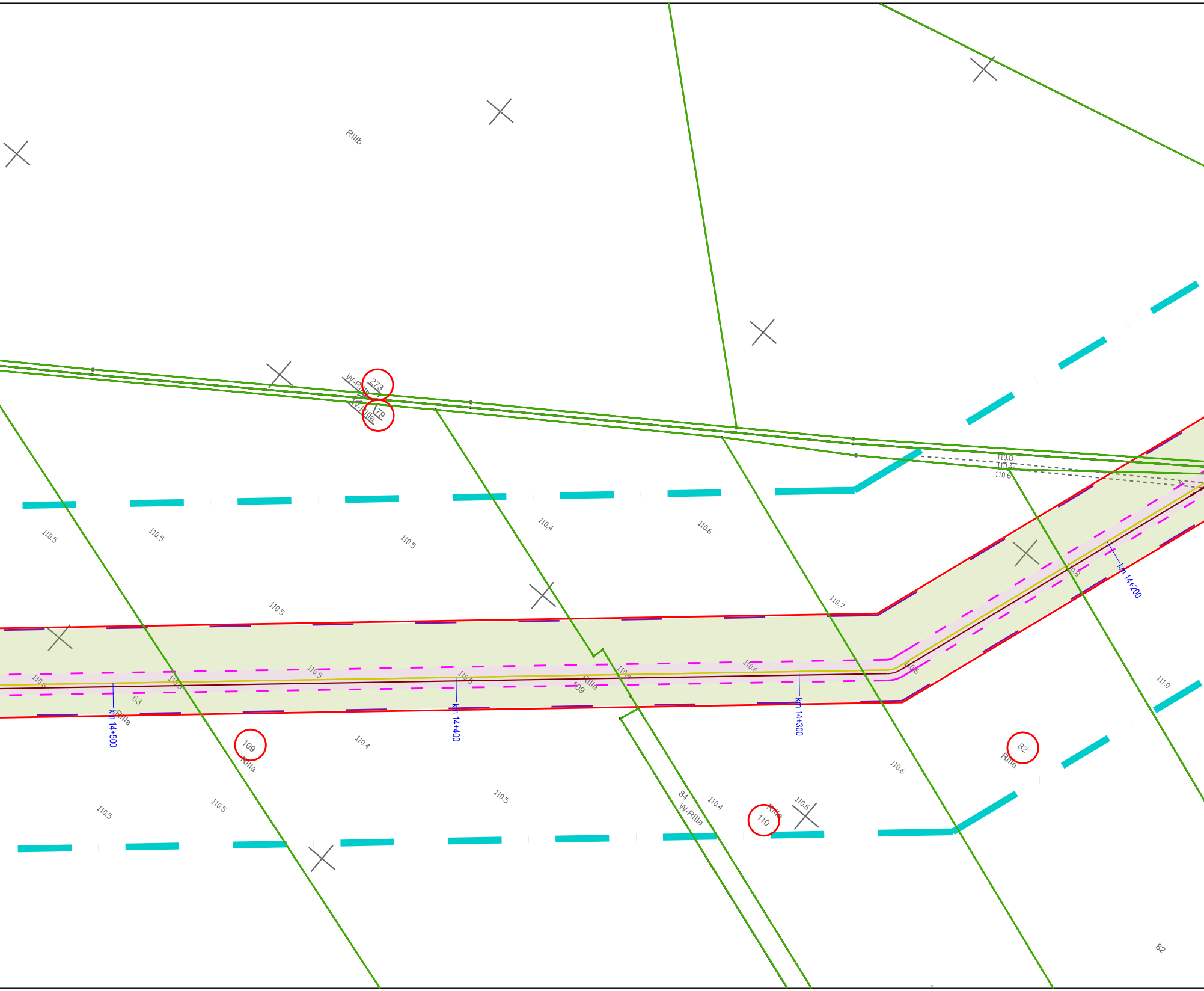
RIIIb
W-RIIIb
273
W-RIIIa
79
110.8
110.4
110.6
110.5
110.5
110.5
110.4
110.6
110.5
110.7
110.8
km 14+200
110.6
110.5
110.5
110.5
110.4
110.6
110.6
RIIIa
109
63
RIIIa
km 14+500
km 14+400
km 14+300
109
RIIIa
110.4
111.0
82
RIIIa
110.6
110.5
110.5
110.5
84
W-RIIIa
110.4
110
RIIIa
110.6
82

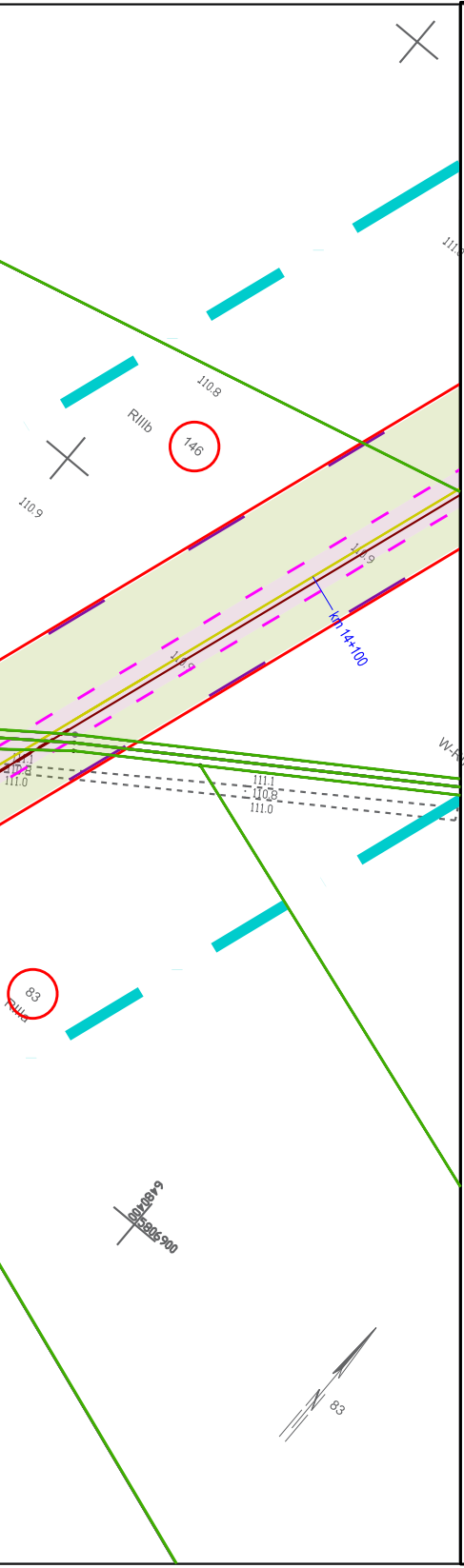
110.8
RIIIb
146
110.9
111.0
km 14+100
W-RIIIb
111.1
110.8
111.0
83
RIIIb
6480400
5805900
83

MAPA DO CELÓW PROJEKTOWYCH Arkusz 3(15)
SKALA 1:1000
Sekcje mapy: 6.177.18.23.1; 6.177.18.18.3; 6.177.18.18.1; 6.177.18.13.3
Układ Odniesienia PL-2000 strefa 6 (18)
Układ Wysokościowy PL-KRON86-NH
ID. GK.U.6640.4178.2019

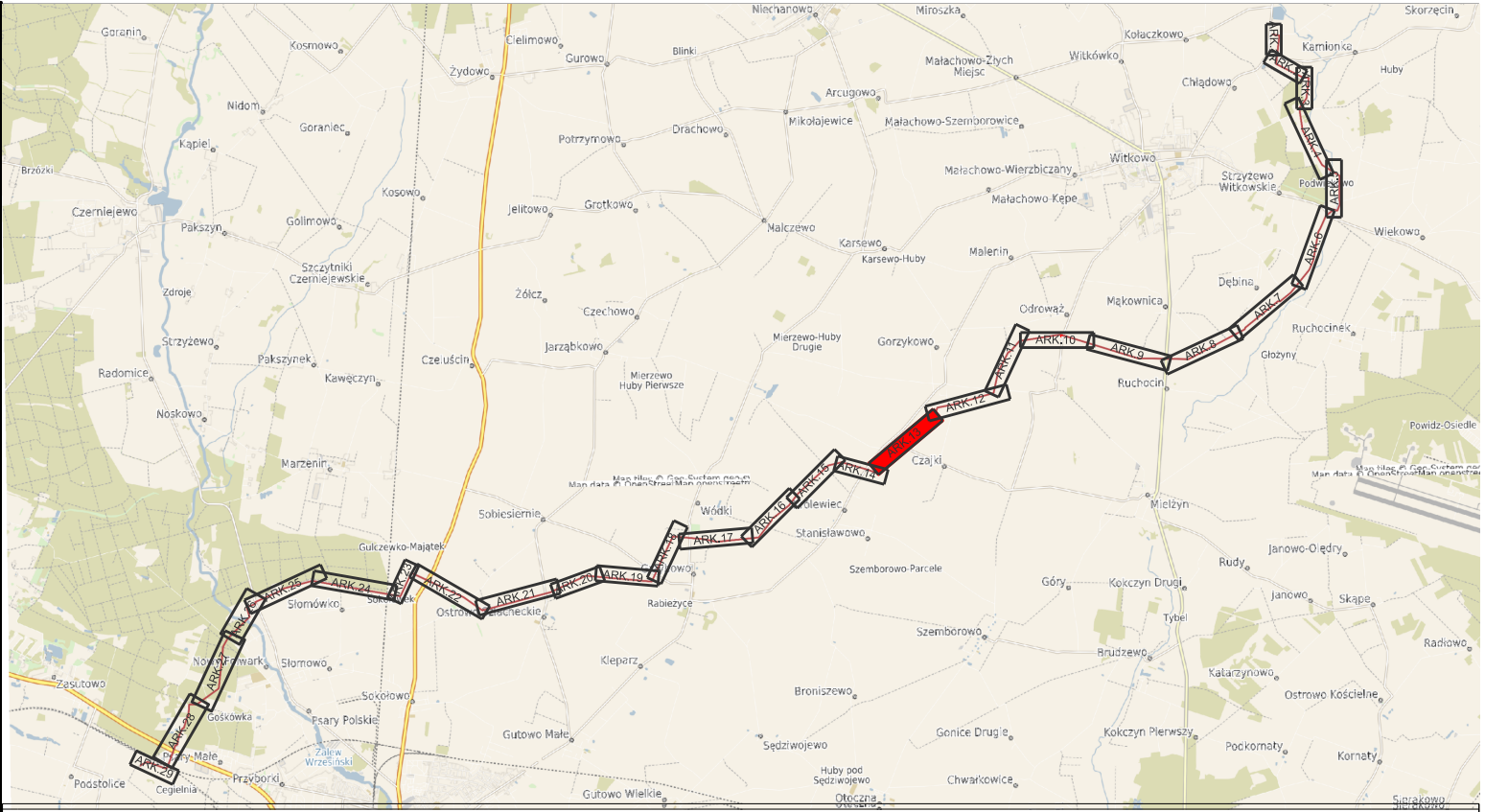
Niechanowo
Miroszka
Skorzęcin
Goranin
Kosmowo
Cielimowo
Żydowo
Gurowo
Blinki
Małachowo-Złych Miejsc
Witkówko
Kołaczkowo
Kamionek
Huby
Arcugowo
Chłądowo
Nidom
Goraniec
Mikołajewice
Małachowo-Szemborowice
Potrzymowo
Drachowo
Kapiel
Brzózki
Witkowo
Małachowo-Wierzbiczany
Strzyżewo Witkowskie
Podwiesk
Kosowo
Małachowo-Kępe
Czerniejewo
Gollmowo
Jelitowo
Grotkowo
Malczewo
Karsewo
Karsewo-Huby
Malenin
Pakszyn
Wiekowo
Szczytniki Czerniejewskie
Zdroje
Żółcz
Dębina
Odrowąż
Mąkownica
Czechowo
Mierzewo-Huby Drugie
Gorzykowo
Ruchocinek
Strzyżewo
Jarząbkowo
Pakszynek
Głożyny
Czeluścin
Mierzewo Huby Pierwsze
Ruchocin
Radomice
Kawęczyn
Noskowo
Powidz-Osiedle
Czajki
Marzenin
Sobiesiernie
Wódki
Mielżyn
Olewiec
Stanisławowo
Gulczewko-Majątek
Janowo-Olędry
Szemborowo-Parcele
Rudy
Góry
Kołczyn Drugi
Janowo
Skąpe
Słomówko
Ostrowo
Rabieczyce
Tybel
Szemborowo
Radłowo
Ostrowo Szlacheckie
Brudzewo
Nowa Wieś Królewska
Słomowo
Kleparz
Katarzynowo
Zasutowo
Sokołowo
Ostrowo Kościelne
Gośkowska
Psary Polskie
Broniszewo
Gutowo Małe
Gonice Drugie
Kołczyn Pierwszy
Pokornaty
Kornaty
Sędziwojewo
Psary Małe
Zalew Wrzesiński
Podstolice
Przyborki
Huby pod Sędziwojewo
Chwarkowice
Cegielnia
Gutowo Wielkie
Otoczna
Sierakowo
ARK.1
ARK.2
ARK.3
ARK.4
ARK.5
ARK.6
ARK.7
ARK.8
ARK.9
ARK.10
ARK.11
ARK.12
ARK.13
ARK.14
ARK.15
ARK.16
ARK.17
ARK.18
ARK.19
ARK.20
ARK.21
ARK.22
ARK.23
ARK.24
ARK.25
ARK.26
ARK.27
ARK.28
ARK.29
Map data © OpenStreetMap contributors

LEGENDA:

- ▬ - planowana lokalizacja osi projektowanego gazociągu w/c DN200 (oznaczone żółtą linią ciągłą)
- ▬ - planowana lokalizacja osi światłowodu (oznaczone brązową linią ciągłą)
- ▬ - granice działek objętych wnioskiem (oznaczone zieloną linią ciągłą)
- – – - nowe granice działek (oznaczone zieloną linią przerywaną)
- ▬ - obszar oddziaływania inwestycji (oznaczone czerwoną linią ciągłą)
- ▬ - granice nieruchomości podlegające podziałowi geodezyjnemu na mocy art. 20 ust.1 ustawy z dnia 24.04.2009 (Dz.U.2017.0.02302 z późń. zm.), które przechodzą na własność Skarbu Państwa na mocy art. 20 ust.3 w/w ustawy, a następnie Inwestor nabywa prawo użytkowania wieczystego na mocy art. 20 ust. 6 lub 6a w/w ustawy (oznaczone pomarańczową linią ciągłą)
- – – - granice terenu objętego wnioskiem, dla którego decyzja ma wywołać skutek, o którym mowa w art. 24 ust 1 ustawy z dnia 24.04.2009 (Dz.U.2017.0.2302 z późn. zm.) (oznaczone różową linią przerywaną)
- – – - granice terenu objętego wnioskiem, dla którego decyzja ma wywołać skutek, o którym mowa w art. 24 ust 1b ustawy z dnia 24.04.2009 (Dz.U.2017.0.2302 z późn. zm.) (oznaczone fioletową lInią przerywaną)
- – – - strefy zagrożenia wybuchem
- 🟩 - obszar określający teren objęty wnioskiem, dla którego decyzja ma wywołać skutek, o którym mowa w art. 24 ust 1b ustawy z dnia 24.04.2009 (Dz.U.2017.0.2302 z późn. zm.) - tymczasowe zajęcie terenu
- ▨ - obszar określający teren objęty wnioskiem, dla którego decyzja ma wywołać skutek, o którym mowa w art. 24 ust 1 ustawy z dnia 24.04.2009 (Dz.U.2017.0.2302 z późn. zm.) - stałe zajęcie terenu
- 🟨 - obszar nieruchomości który przechodzi na własność Skarbu Państwa na mocy art. 20 ust.3 w/w ustawy, a następnie Inwestor nabywa prawo użytkowania wieczystego na mocy art. 20 ust. 6 lub 6a w/w ustawy
- ▨ - planowane tymczasowe zjazdy
- ▨ - planowane stałe drogi dojazdowe
- ┼┼┼┼ - planowane ogrodzenie ZZU kątowego
- ▬●▬ - zakres aktualizacji mapy do celów projektowych
- ① - nieruchomość objęta wnioskiem
- ① - działki po podziale

G7 GRUPA PROJEKTOWA

GRUPA PROJEKTOWA
RAFAŁ WIERZBICKI
ul. Ostródzka 24
54-111 Wrocław

Adres biura:
ul. Międzyleska 4
50-514 Wrocław
biuro@grupag7.com.pl
www.grupag7.com.pl

INWESTYCJA: Budowa gazociągu Września-Witkowo wraz z infrastrukturą niezbędną do jego obsługi na terenie województwa wielkopolskiego - odcinek KZZU Opatówek-SRP Września

INWESTOR: POLSKA SPÓŁKA GAZOWNICTWA Sp.z.o.o.
ul. Wojciecha Bandrowskiego 16, 33-100 Tarnów

TYTUŁ RYSUNKU: Plan Zagospodarowania Terenu

BRANŻA: TECHNOLOGICZNA

		nr uprawnień:	PODPIS:	data:
PROJEKTANT:	Agnieszka Mularczyk	144/DOŚ/13		04.2021
ASYSTENT:	Dagmara Korzun	-		04.2021
ASYSTENT:	Anna Gil	-		04.2021

Status projektu:	nr projektu:	skala:	rew.:	nr rysunku:
DECYZJA LOKALIZACYJNA	1015_DL_00	1:1000	00	1015_DL_01_13

NINIEJSZY RYSUNEK JEST WŁASNOŚCIĄ GRUPY G7. KOPIOWANIE LUB WYKORZYSTYWANIE W CAŁOŚCI LUB CZĘŚCI BEZ PISEMNEJ ZGODY ZABRONIONE. NARUSZENIE ZASTRZEŻENIA BĘDZIE DOCHODZONE ZGODNIE Z PRZEPISAMI KODEKSU CYWILNEGO I KARNEGO.