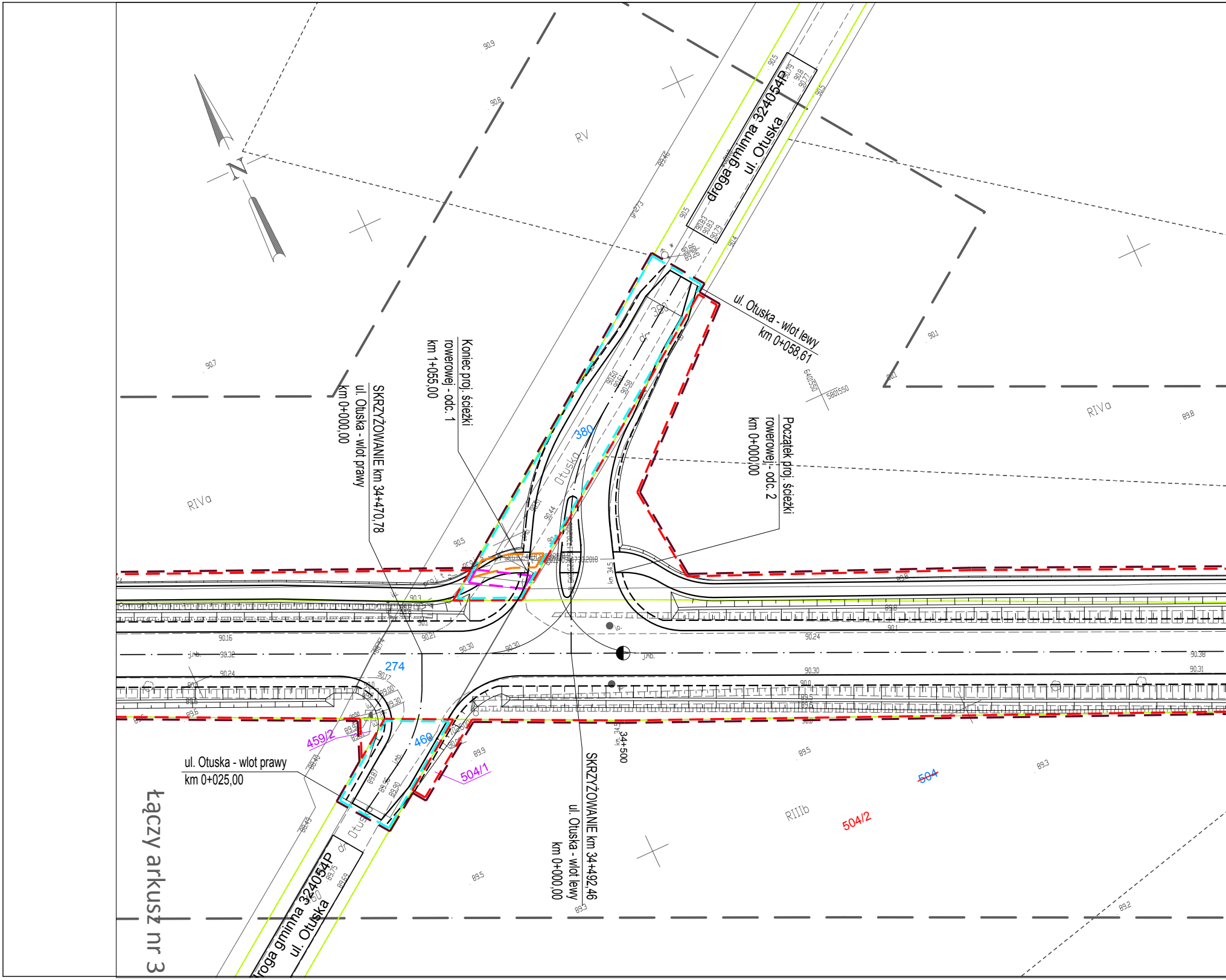
N
droga gminna 324054P
ul. Otuska
ul. Otuska - wlot lewy
km 0+058,61
Koniec proj. ścieżki
rowerowej - odc. 1
km 1+055,00
SKRZYŻOWANIE km 34+470,78
ul. Otuska - wlot prawy
km 0+000,00
Początek proj. ścieżki
rowerowej - odc. 2
km 0+000,00
RV
RIVa
RIVa
RIIIb
380
380
274
460
459/2
504/1
~~504~~
504/2
Otuska
km 34,5
34+500
ul. Otuska - wlot prawy
km 0+025,00
SKRZYŻOWANIE km 34+492,46
ul. Otuska - wlot lewy
km 0+000,00
droga gminna 324054P
ul. Otuska
łączy arkusz nr 3
6401550
5801550
90.9
90.8
90.7
90.5
90.1
89.8
89.5
89.3
89.2
90.86
89.26
90.83
90.83
90.79
90.79
90.8
90.77
90.60
90.61
90.58
90.16
90.32
90.24
90.30
90.38
90.31
j.nb.

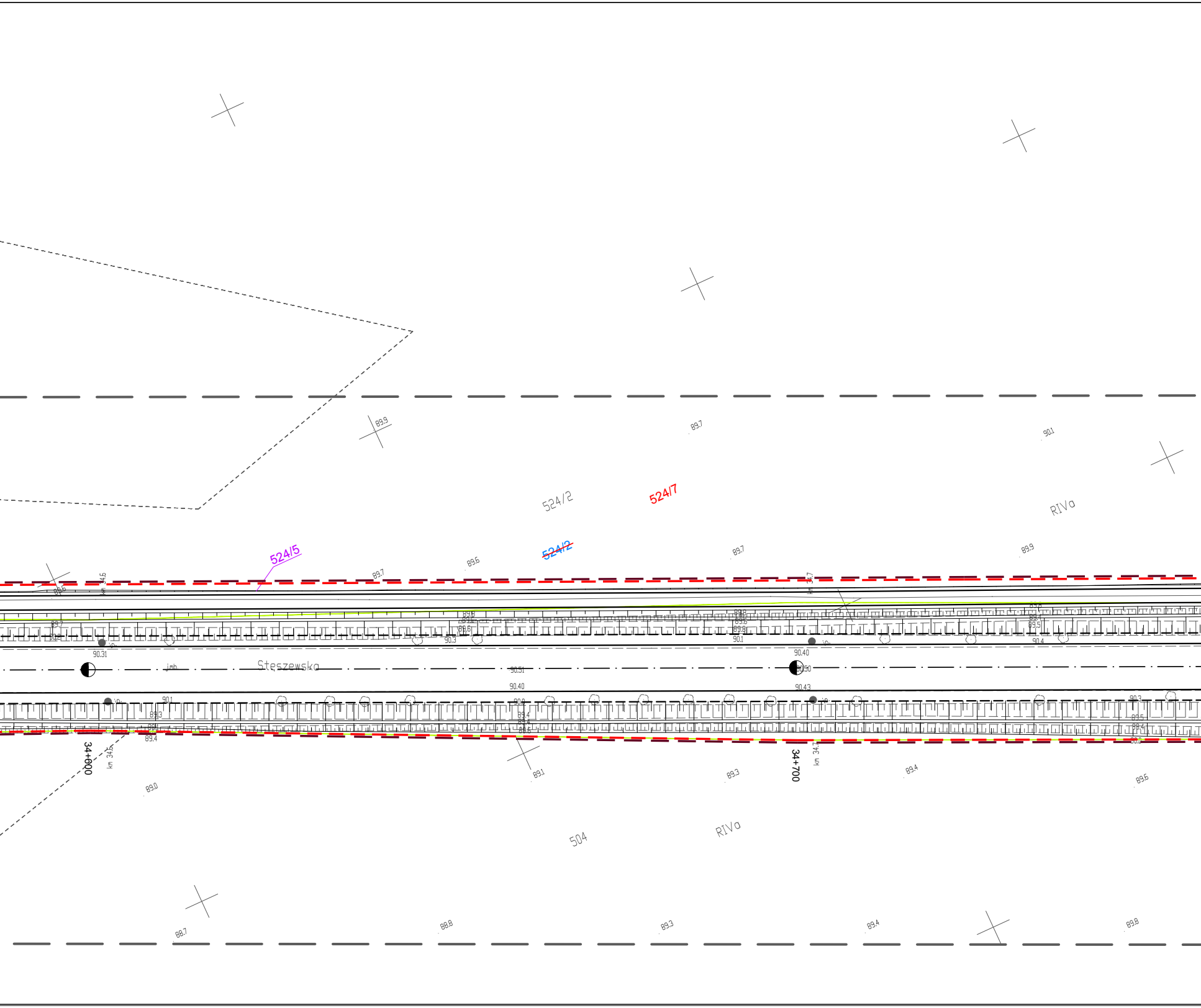
524/2
524/7
RIVa
524/5
~~524/2~~
89.9
89.7
90.1
89.6
89.7
89.9
km 34.6
km 34.7
Steszewska
jmb.
jo.
90.31
90.51
90.40
90.40
90.50
90.43
90.3
90.1
90.4
90.1
90.3
34+600
km 34.6
34+700
km 34.7
89.0
89.1
89.3
89.4
89.6
504
RIVa
88.7
88.8
89.3
89.4
89.8

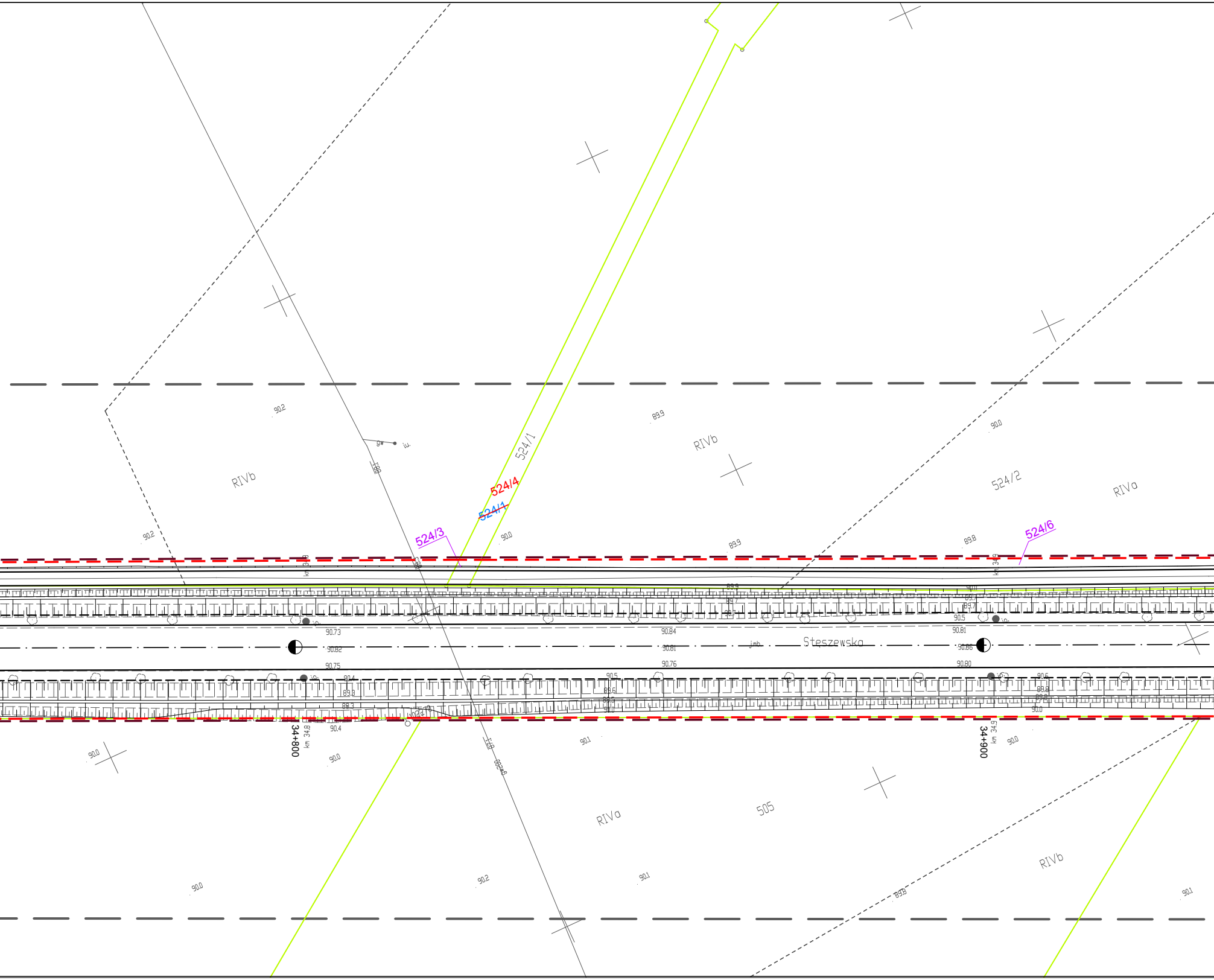
524/1
524/4
~~524/1~~
524/3
524/2
524/6
505
RIVb
RIVb
RIVa
RIVa
RIVb
90.2
89.9
90.0
90.2
90.0
89.9
89.8
km 34.8
km 34.9
90.73
90.82
90.75
90.84
90.81
90.76
90.5
90.81
90.86
90.80
Steszewska
jmb
90.4
89.3
88.3
90.4
90.5
89.6
90.6
89.8
90.0
34+800
km 34.8
34+900
km 34.9
90.0
90.0
90.1
90.0
90.0
90.2
90.1
89.8
90.1

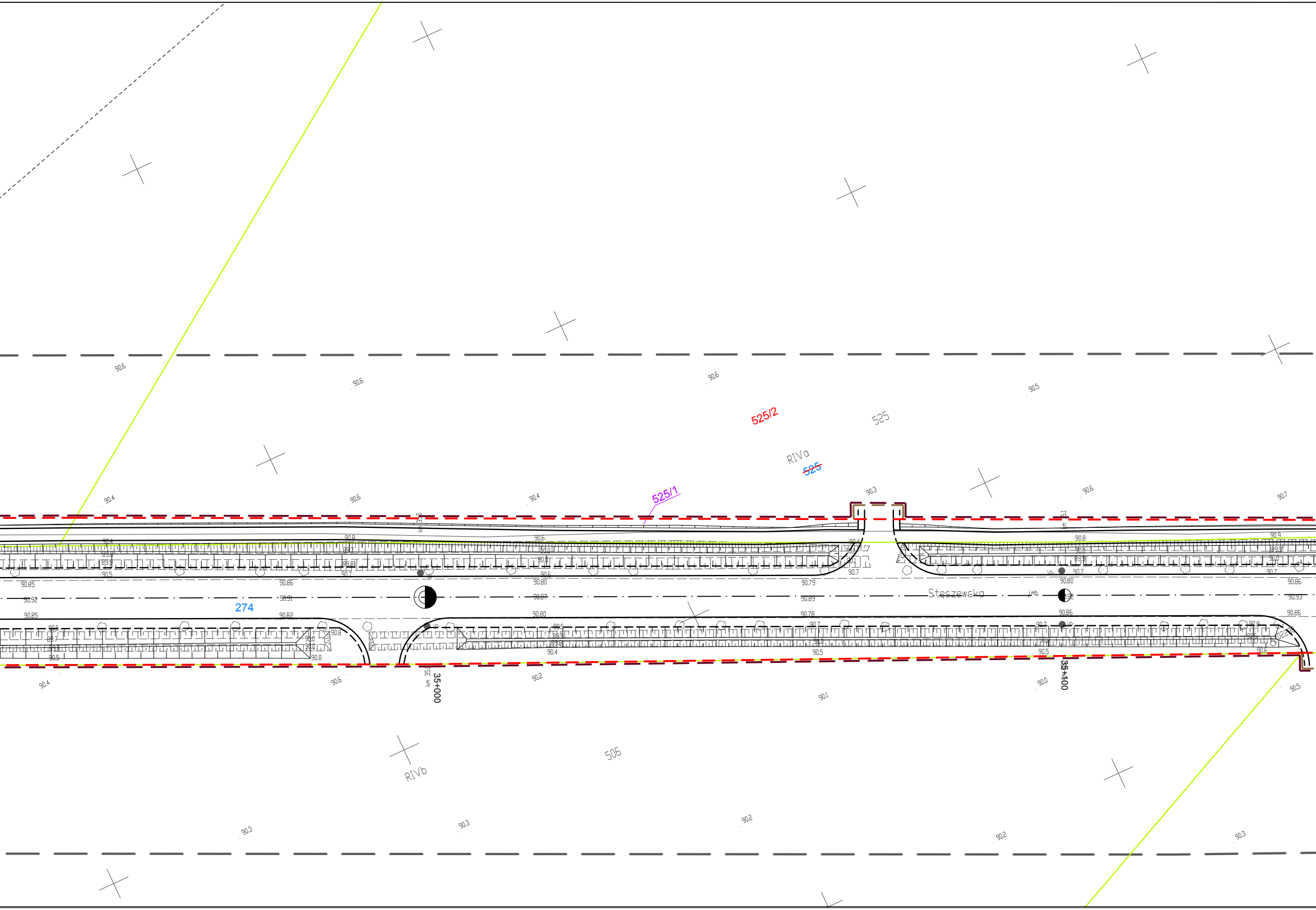
525/2
525
RIVa
~~525~~
525/1
274
Steszewska
35+000
km 35.0
35+100
506
RIVb
90.6
90.6
90.6
90.5
90.4
90.6
90.4
90.3
90.6
90.7
90.4
90.6
90.2
90.1
90.0
90.5
90.3
90.3
90.2
90.2
90.3
90.85
90.92
90.85
90.86
90.91
90.82
90.80
90.87
90.80
90.79
90.89
90.78
90.80
90.86
90.86
90.93
90.86

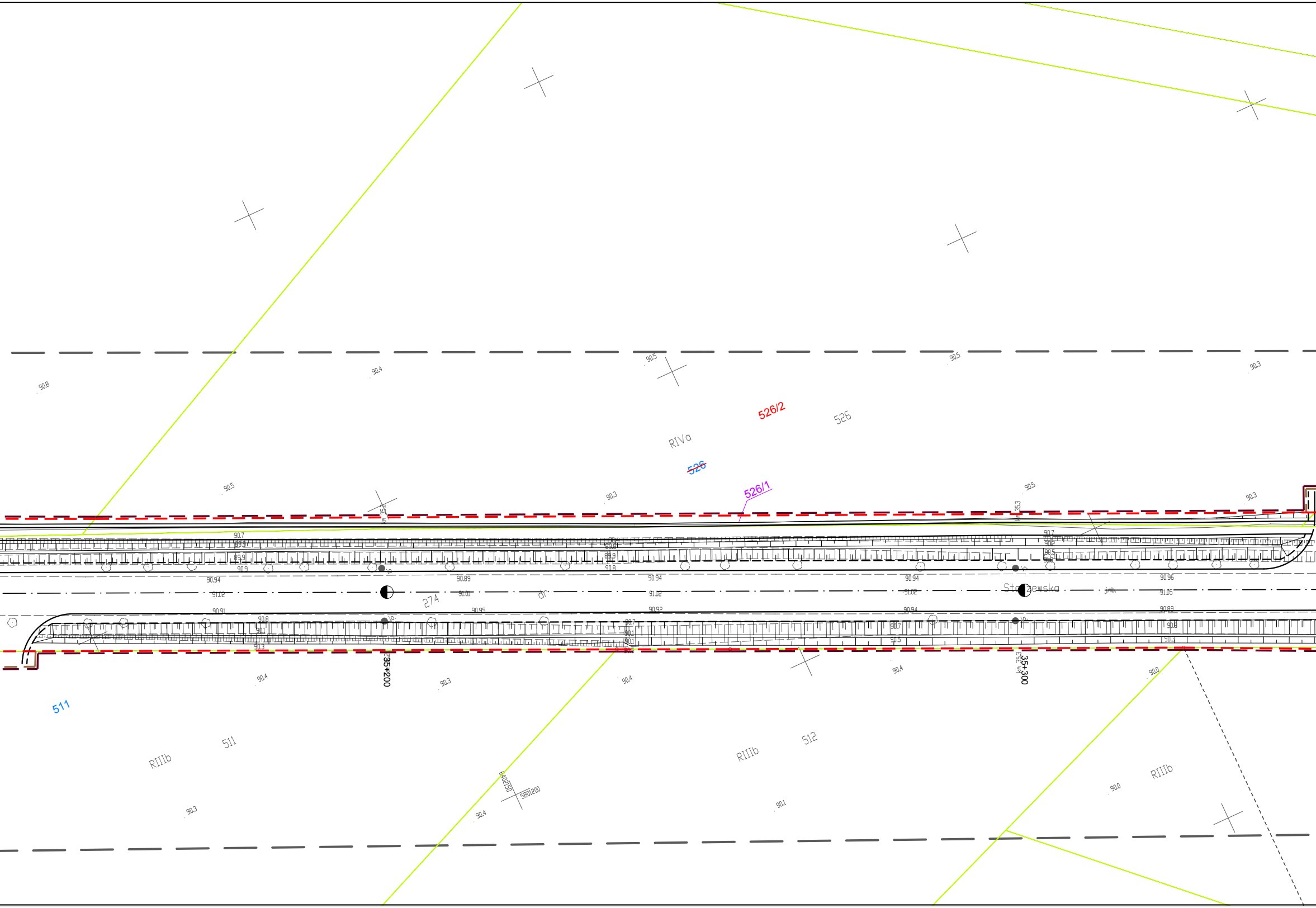
526/2
526
RIVa
~~526~~
526/1
274
dr.
Ste zewska
j.nb.
35+200
35+300
km 35.3
511
511
RIIIb
512
RIIIb
RIIIb
90.8
90.4
90.5
90.5
90.3
90.5
90.3
90.5
90.3
90.94
91.02
90.91
90.89
91.01
90.95
90.94
91.02
90.92
90.94
91.02
90.94
90.96
91.05
90.89
90.4
90.3
90.4
90.4
90.0
90.3
90.4
90.1
90.0
580/200

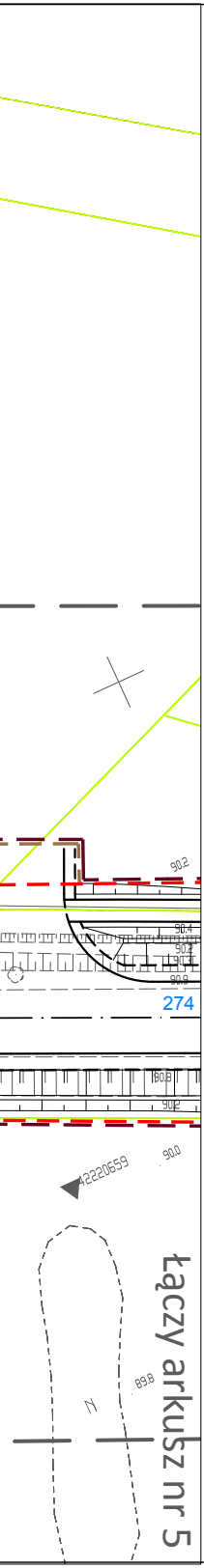
90.2
90.4
90.2
90.3
90.9
274
80.8
90.2
90.0
42220659
89.8
Z
łączy arkusz nr 5

MAPA DO CELÓW PROJEKTOWYCH *DW 306: BUK – STĘSZEW*		
Oznaczenie kancelaryjne zgłoszenia pracy geodezyjnej		*GKG.GZ.4071.7674.2019*
Nazwa miejscowości		*DOBIEŻYN*
Jednostka ewidencyjna	identyfikator - nazwa	*302103_5 – BUK*
Obręb ewidencyjny	identyfikator - nazwa	*0003 – DOBIEŻYN*
Skala mapy / Godło mapy		*1 : 500 /* *6.176.08.19.1.4; 6.176.08.19.2.3; 6.176.08.19.3.2; 6.176.08.19.4.1; 6.176.08.19.4.2; 6.176.08.19.4.4*
Nazwa układu współrzędnych	prostokątnych płaskich	*2000/6*
	układu wysokości	*PL-KRON86-NH*
Oznaczenie granic obszaru, który był przedmiotem aktualizacji		▬ ▬ ▬ ▬
Informacje o służebnościach gruntowych mających wpływ na zagospodarowanie gruntów , zlokalizowanych w granicach projektowanej inwestycji *)		*Mapa do celów projektowych została wykonana bez ustalenia służebności gruntowych ujawnionych w Księgach Wieczystych*
Data opracowania mapy		*26.08.2019 r.*

GEOKART GEODEZJA Sp. z o.o.
ul. Ukraińska 11 Zalasewo;
62-020 Swarzędz
nazwa / imię i nazwisko wykonawcy

Bożena Świderska
geodeta uprawniony (nr
podpis osoby reprezentującej wykonawcę

Robert Świderski
imię i nazwisko geodety uprawnionego, który opracował mapę

inż. Robert Świderski
geodeta uprawniony nr 17139
nr uprawnień i podpis geodety

ARKUSZ 4 (14)

Poświadcza się, że niniejszy dokument został opracowany w wyniku prac geodezyjnych i kartograficznych, których rezultaty zawiera operat techniczny wpisany do ewidencji materiałów państwowego zasobu geodezyjnego i kartograficznego

STAROSTA POZNAŃSKI

P.3021.2019 15381
(Identyfikator ewidencyjny materiału zasobu – operatu technicznego)

16 -11- 2019
(Data wpisania operatu technicznego do ewidencji materiałów zasobu)

Z up. STAROSTY POZNAŃSKIEGO
Krzysztof Sobczak
Kierownik Zespołu Weryfikacji Dokumentacji Technicznej
Powiatowego Ośrodka Dokumentacji Geodezyjnej i Kartograficznej w Poznaniu
(imię i nazwisko osoby reprezentującej organ)

Nie wyklucza się w terenie innych nie wykazanych na niniejszej mapie urządzeń podziemnych, które nie były zgłoszone do inwentaryzacji lub o których brak jest informacji w instytucjach branżowych

Legenda

▬ ▬ ▬	linia określająca granice terenu niezbędnego dla obiektów budowlanych w tym:
▬ ▬ ▬	linia rozgraniczająca teren drogi wojewódzkiej
▬ ▬ ▬	linia określająca zakres budowy lub przebudowy innych dróg publicznych
▬ ▬ ▬	linia określająca zakres budowy lub przebudowy zjazdów
▬ ▬ ▬	linia określająca zakres budowy lub przebudowy urządzeń wodnych
▬ ▬ ▬	linia określająca zakres budowy lub przebudowy sieci uzbrojenia terenu
▬ ▬ ▬	linia określająca zakres rozbiórki istniejących obiektów budowlanych nieprzewidzianych do dalszego użytkowania
───	istniejące granice działek
2	numer działki przeznaczonej pod inwestycje
~~2~~	numer działki przed podziałem
2/1	numer działki po podziale przeznaczonej pod inwestycje
2/1	numer działki po podziale nieprzeznaczonej pod inwestycje

INWESTOR	**WYKONAWCA**			
Wielkopolski Zarząd Dróg Wojewódzkich w Poznaniu ul. Wilczak 51 61 - 623 Poznań	AC DROGA ADAM CHMIELEWSKI ul. rtm. Witolda Pileckiego 16/25, 62-400 Słupca tel. +48 63 241 01 74 e-mail: biuro@acdroga.pl	Pracownia Projektowa DROG-CAD os.Lotnictwa Polskiego 16a/30, 60-406 Poznań tel. +48 613 070 170 e-mail: biuro@drogcad.pl		
Nazwa inwestycji	"Rozbudowa drogi wojewódzkiej nr 306 na odcinku od m. Buk od skrzyżowania z nowym przebiegiem S-5. Odcinek I od m. Buk do granicy gmin Buk i Stęszew".			
Tytuł rysunku	Proponowany przebieg drogi, z zaznaczeniem terenu niezbędnego dla obiektów budowlanych oraz istniejące uzbrojenie terenu			
Główny Projektant	inż. Adam CHMIELEWSKI	WKP/0231/POOD/06 uprawnienia budowlane do projektowania bez ograniczeń w specjalności drogowej	**Podpis**	
Projektant branży drogowej	mgr inż. Maciej NOWAK	WKP/0089/POOD/08 uprawnienia budowlane do projektowania bez ograniczeń w specjalności drogowej	**Podpis**	
Sprawdzający branży drogowej	mgr inż. Tomasz WITCZAK	WKP/0095/POOD/12 uprawnienia budowlane do projektowania bez ograniczeń w specjalności drogowej	**Podpis**	
Stadium dokumentacji: Materiały do wydania decyzji ZRID	**Branża:**	**Data opracowania:** 11.2019	**Skala:** 1:500	**Numer rysunku:** 1.4.ZRID