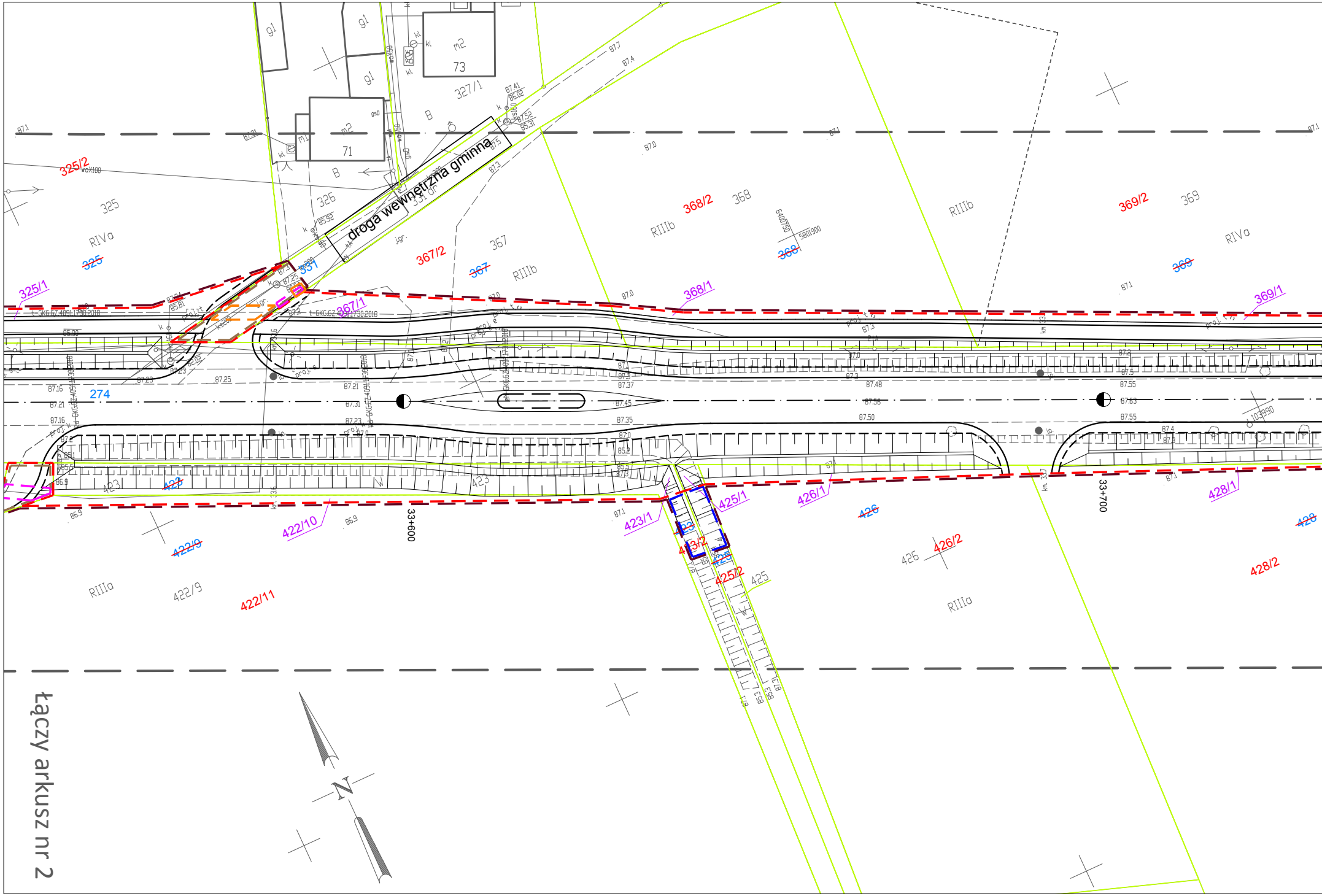
droga wewnętrzna gminna
325/2
325
RIVa
325
325/1
326
327/1
331
367/2
367
367
RIIIb
367/1
368/2
368
RIIIb
368
368/1
RIIIb
369/2
369
RIVa
369
369/1
71
73
274
423
423
423
422/10
422/9
422/9
422/11
RIIIa
423/1
423/2
425/1
425/2
425
426/1
426
426
426/2
RIIIa
428/1
428
428/2
33+600
33+700
N
łączy arkusz nr 2

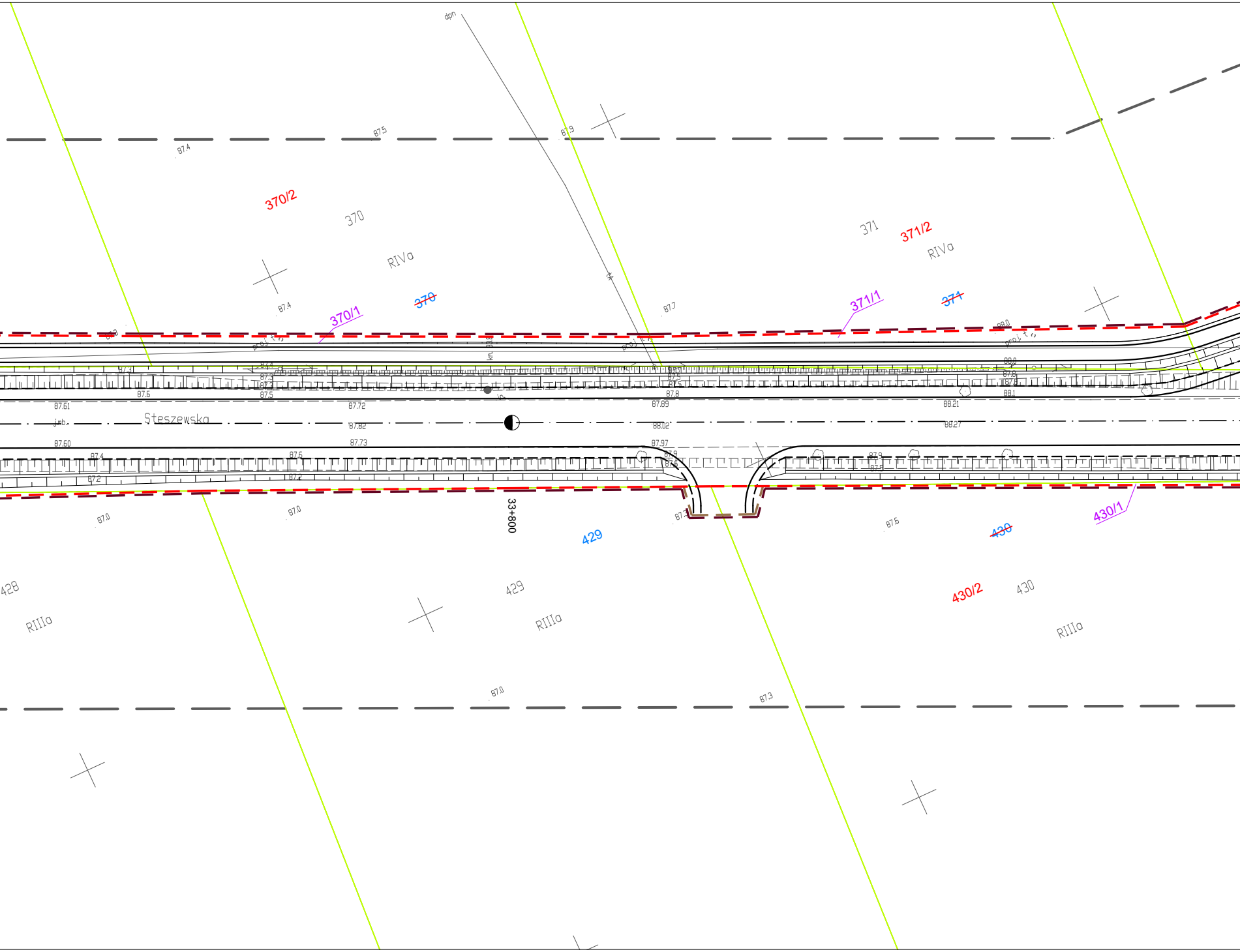
dpn
87.4
87.5
87.9
370/2
370
RIVa
371
371/2
RIVa
~~370~~
~~371~~
370/1
371/1
87.4
87.7
88.0
proj. t.
87.3
87.6
87.5
87.61
87.72
87.8
87.89
88.21
88.1
jmb.
Steszewsko
87.60
87.82
87.73
88.02
87.97
88.27
87.4
87.6
87.2
87.9
87.5
33+800
87.0
87.0
429
87.6
~~430~~
430/1
428
RIIIa
429
RIIIa
430/2
430
RIIIa
87.0
87.3

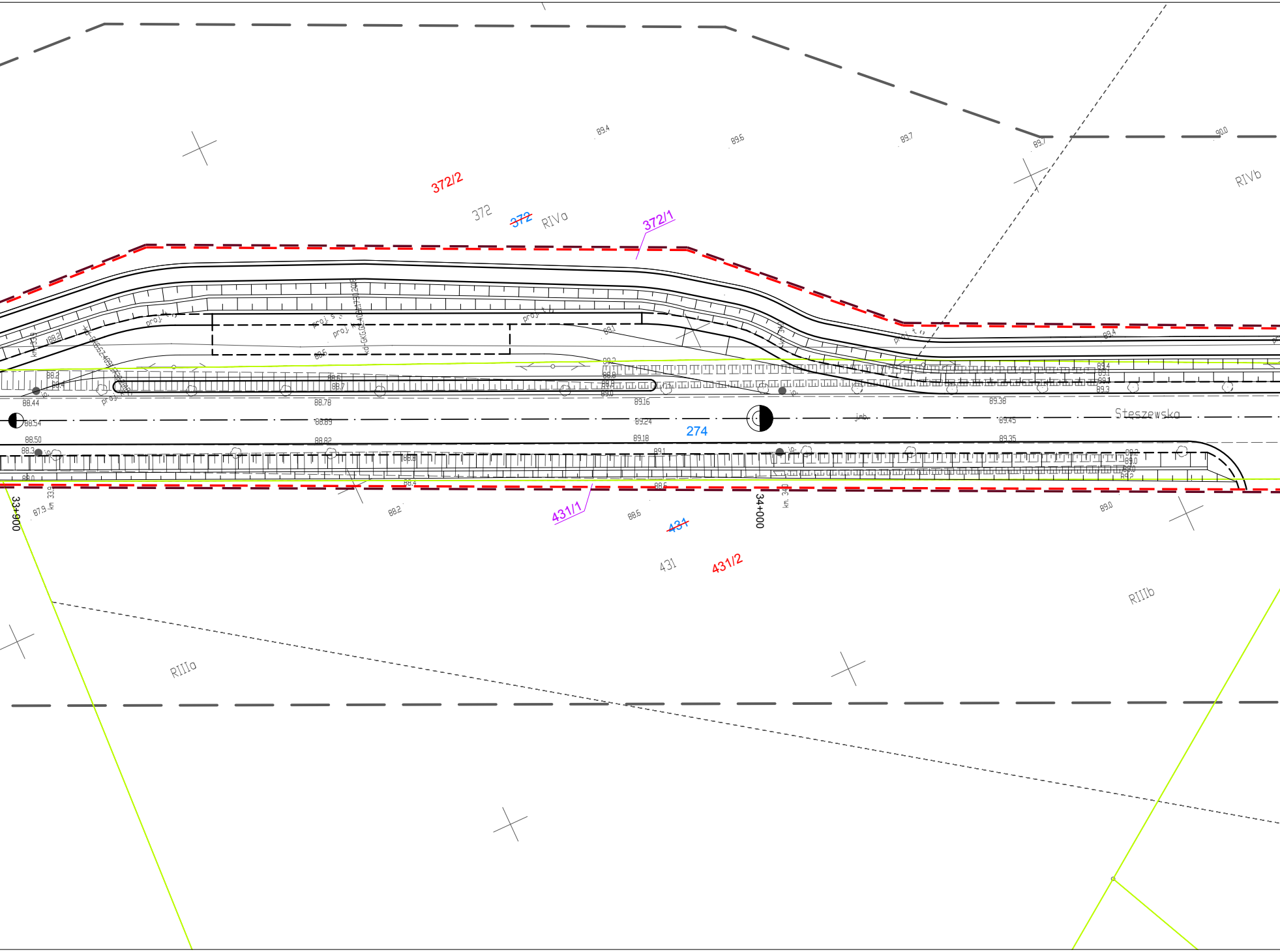
372/2
372
~~372~~
RIVa
372/1
RIVb
89.4
89.6
89.7
89.7
90.0
88.44
88.54
88.50
88.78
88.89
88.82
89.16
89.24
89.18
89.38
89.45
89.35
274
Steszewska
33+900
34+000
km 33.9
km 34.0
87.9
88.2
88.5
88.4
89.0
431/1
~~431~~
431
431/2
RIIIa
RIIIb

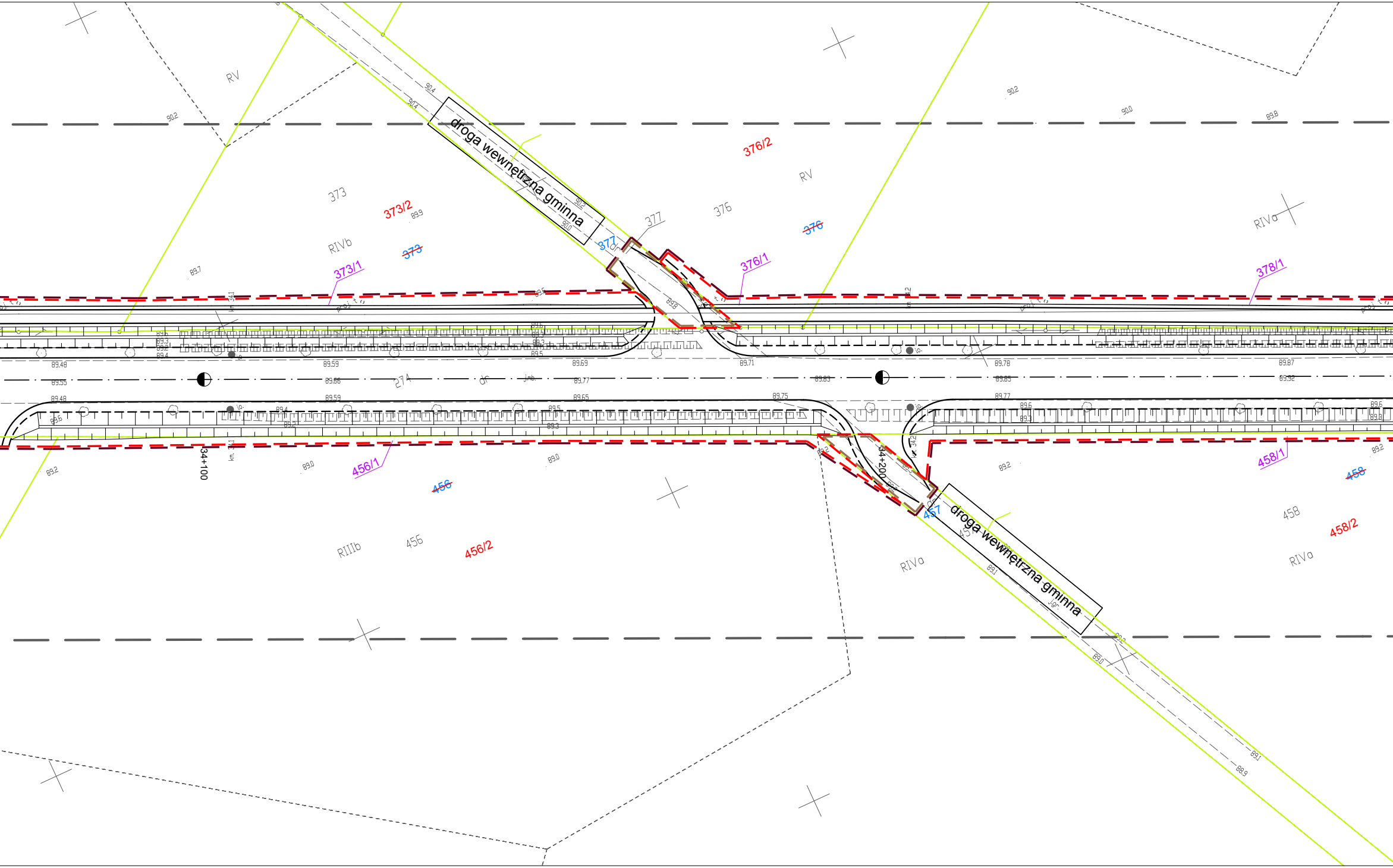
droga wewnętrzna gminna
droga wewnętrzna gminna
RV
373
373/2
RIVb
~~373~~
373/1
377
376/2
RV
376
~~376~~
376/1
RIVa
378/1
274
34+100
34+200
km 34,1
km 34,2
456/1
~~456~~
RIIIb
456
456/2
457
458
~~458~~
458/1
458/2
RIVa
RIVa
90.2
90.4
90.2
90.0
89.8
89.9
89.7
89.48
89.55
89.59
89.56
89.69
89.77
89.71
89.83
89.78
89.85
89.87
89.92
89.48
89.59
89.65
89.75
89.77
89.6
89.2
89.0
89.0
89.2
89.2
89.1
88.9
89.0

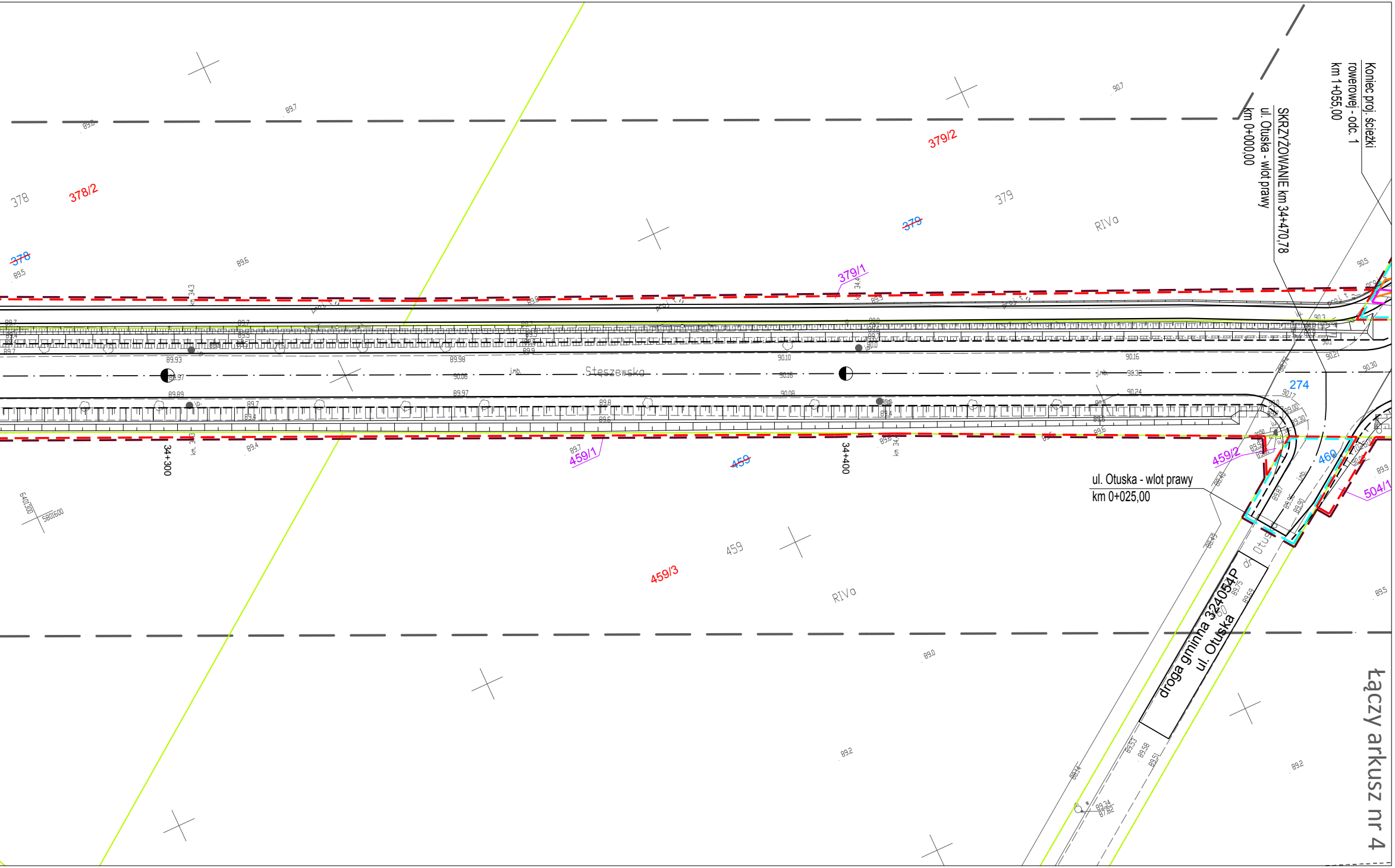
Koniec proj. ścieżki
rowerowej - odc. 1
km 1+055,00
SKRZYŻOWANIE km 34+470,78
ul. Otuska - wlot prawy
km 0+000,00
ul. Otuska - wlot prawy
km 0+025,00
droga gminna 324054P
ul. Otuska
Steszewska
34+300
34+400
378
378/2
~~378~~
379/2
379
~~379~~
379/1
RIVa
274
459/1
~~459~~
459/2
~~460~~
504/1
459
459/3
RIVa
łączy arkusz nr 4

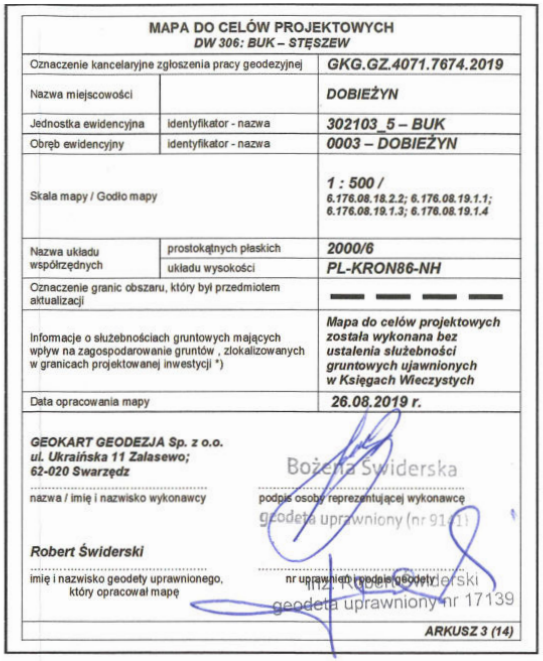

MAPA DO CELÓW PROJEKTOWYCH *DW 306: BUK – STĘSZEW*		
Oznaczenie kancelaryjne zgłoszenia pracy geodezyjnej		***GKG.GZ.4071.7674.2019***
Nazwa miejscowości		***DOBIEŻYN***
Jednostka ewidencyjna	identyfikator - nazwa	***302103_5 – BUK***
Obręb ewidencyjny	identyfikator - nazwa	***0003 – DOBIEŻYN***
Skala mapy / Godło mapy		***1 : 500 /*** ***6.176.08.18.2.2; 6.176.08.19.1.1; 6.176.08.19.1.3; 6.176.08.19.1.4***
Nazwa układu współrzędnych	prostokątnych płaskich	***2000/6***
	układu wysokości	***PL-KRON86-NH***
Oznaczenie granic obszaru, który był przedmiotem aktualizacji		▬ ▬ ▬ ▬
Informacje o służebnościach gruntowych mających wpływ na zagospodarowanie gruntów , zlokalizowanych w granicach projektowanej inwestycji *)		***Mapa do celów projektowych została wykonana bez ustalenia służebności gruntowych ujawnionych w Księgach Wieczystych***
Data opracowania mapy		***26.08.2019 r.***

GEOKART GEODEZJA Sp. z o.o.
ul. Ukraińska 11 Zalasewo;
62-020 Swarzędz

nazwa / imię i nazwisko wykonawcy

Bożena Świderska
geodeta uprawniony (nr 9141)

podpis osoby reprezentującej wykonawcę

Robert Świderski

imię i nazwisko geodety uprawnionego, który opracował mapę

inż. Robert Świderski
geodeta uprawniony nr 17139

nr uprawnień i podpis geodety

ARKUSZ 3 (14)

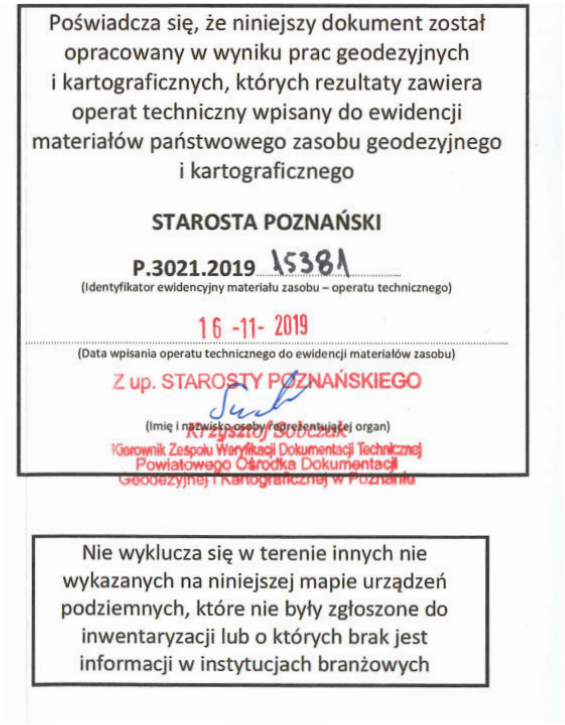

Poświadcza się, że niniejszy dokument został opracowany w wyniku prac geodezyjnych i kartograficznych, których rezultaty zawiera operat techniczny wpisany do ewidencji materiałów państwowego zasobu geodezyjnego i kartograficznego

STAROSTA POZNAŃSKI

P.3021.2019 15381
(Identyfikator ewidencyjny materiału zasobu – operatu technicznego)

16 -11- 2019
(Data wpisania operatu technicznego do ewidencji materiałów zasobu)

Z up. STAROSTY POZNAŃSKIEGO
Krzysztof Sobczak
Kierownik Zespołu Weryfikacji Dokumentacji Technicznej
Powiatowego Ośrodka Dokumentacji
Geodezyjnej i Kartograficznej w Poznaniu
(Imię i nazwisko osoby reprezentującej organ)

Nie wyklucza się w terenie innych nie wykazanych na niniejszej mapie urządzeń podziemnych, które nie były zgłoszone do inwentaryzacji lub o których brak jest informacji w instytucjach branżowych

Legenda

— — —	linia określająca granice terenu niezbędnego dla obiektów budowlanych w tym:
— — — —	linia rozgraniczająca teren drogi wojewódzkiej
— — — —	linia określająca zakres budowy lub przebudowy innych dróg publicznych
— — — —	linia określająca zakres budowy lub przebudowy zjazdów
— — — —	linia określająca zakres budowy lub przebudowy urządzeń wodnych
— — — —	linia określająca zakres budowy lub przebudowy sieci uzbrojenia terenu
— — — —	linia określająca zakres rozbiórki istniejących obiektów budowlanych nieprzewidzianych do dalszego użytkowania
———	istniejące granice działek
2	numer działki przeznaczonej pod inwestycje
~~2~~	numer działki przed podziałem
2/1	numer działki po podziale przeznaczonej pod inwestycje
2/1	numer działki po podziale nieprzeznaczonej pod inwestycje

INWESTOR	**WYKONAWCA**			
Wielkopolski Zarząd Dróg Wojewódzkich w Poznaniu ul. Wilczak 51 61 - 623 Poznań	AC DROGA ADAM CHMIELEWSKI ul. rtm. Witolda Pileckiego 16/25, 62-400 Słupca tel. +48 63 241 01 74 e-mail: biuro@acdroga.pl	Pracownia Projektowa DROG-CAD os.Lotnictwa Polskiego 16a/30, 60-406 Poznań tel. +48 613 070 170 e-mail: biuro@drogcad.pl		
Nazwa inwestycji	"Rozbudowa drogi wojewódzkiej nr 306 na odcinku od m. Buk od skrzyżowania z nowym przebiegiem S-5. Odcinek I od m. Buk do granicy gmin Buk i Stęszew".			
Tytuł rysunku	Proponowany przebieg drogi, z zaznaczeniem terenu niezbędnego dla obiektów budowlanych oraz istniejące uzbrojenie terenu			
Główny Projektant	inż. Adam CHMIELEWSKI	WKP/0231/POOD/06 uprawnienia budowlane do projektowania bez ograniczeń w specjalności drogowej	**Podpis**	
Projektant branży drogowej	mgr inż. Maciej NOWAK	WKP/0089/POOD/08 uprawnienia budowlane do projektowania bez ograniczeń w specjalności drogowej	**Podpis**	
Sprawdzający branży drogowej	mgr inż. Tomasz WITCZAK	WKP/0095/POOD/12 uprawnienia budowlane do projektowania bez ograniczeń w specjalności drogowej	**Podpis**	
Stadium dokumentacji: Materiały do wydania decyzji ZRID	**Branża:**	**Data opracowania:** 11.2019	**Skala:** 1:500	**Numer rysunku:** 1.3.ZRID